

Date de commande : 11/03/2024
Valide jusqu'au : 11/09/2024
N° de commande : 512004

Commune : Saint-Cyprien
Code postal : 24220
Code insee : 24396
Lat/Long : 44.869108 , 1.043732

Vendeur ou Bailleur : MR DULMET Clément
Acquéreur ou locataire :

Parcelle(s) :

24396 000 AB 402



RADON

Niveau 1

Fiche Radon

SEISME

Niveau 1

Fiche Seisme

ENSA / PEB

Aucun

**RECU DU TRAIT DE
COTE**

Non concerné

SOLS ARGILEUX

Faible ou Nul

SIS

0

CASIAS

7

ICPE

0


* A titre informatif

Les informations sur les risques auxquels ce bien est exposé sont disponibles sur le site Géorisques : georisques.gouv.fr (article R.125-25)

Cliquez sur le lien suivant pour trouver les informations légales, documents de références et annexes qui ont permis la réalisation de ce document.

<https://www.etat-risque.com/s/FJRDD>

LES PLANS DE PREVENTIONS NATURELS

Type	Plan de Prevention des Risques	Exposition
Inondation 	APPROUVÉ Le 15/04/2011 <i>PPRI DORDOGNE Amont, Inondation</i>	AB 402 Non
	APPROUVÉ Le 15/04/2011 <i>PPRI DORDOGNE Amont, Inondation - Par une crue à débordement lent de cours d'eau</i>	

LES PLANS DE PREVENTIONS MINIERS

Type	Plans de Preventions des Risques	Exposition
Cette commune ne dispose d'aucun plan de prevention miniers		

LES PLANS DE PREVENTIONS TECHNOLOGIQUES

Type	Plans de Preventions des Risques	Exposition
Cette commune ne dispose d'aucun plan de prevention technologique		

ETAT DES RISQUES

Adresse de l'immeuble ou numéro de la ou des parcelles concernées

Code postal ou code insee

Nom de la commune

39 Rue Gambetta 24220 Saint-Cyprien
AB 402

24220 (24396)

Saint-Cyprien

Situation de l'immeuble au regard d'un ou plusieurs plans de prévention des risques naturels (PPRN)

L'immeuble est situé dans le périmètre d'un PPR **NATURELS** Oui Non

Prescrit⁽¹⁾ ou anticipé⁽²⁾ ou approuvé⁽³⁾ ou approuvé et en cours de révision⁽⁴⁾ Date

Si oui, les risques naturels pris en considération sont liés à :

> L'immeuble est concerné par des prescriptions de travaux dans le règlement du PPRN Oui Non

Si oui, les travaux prescrits ont été réalisés Oui Non

Situation de l'immeuble au regard d'un plan de prévention des risques miniers (PPRM)

L'immeuble est situé dans le périmètre d'un autre PPR **MINIERS** Oui Non

Prescrit⁽¹⁾ ou anticipé⁽²⁾ ou approuvé⁽³⁾ ou approuvé et en cours de révision⁽⁴⁾ Date

Si oui, les risques naturels pris en considération sont liés à :

> L'immeuble est concerné par des prescriptions de travaux dans le règlement du PPRM Oui Non

Si oui, les travaux prescrits ont été réalisés Oui Non

Situation de l'immeuble au regard d'un plan de prévention des risques technologiques (PPRT)

L'immeuble est situé dans le périmètre d'un autre PPR **TECHNOLOGIQUES** Oui Non

Prescrit⁽¹⁾ ou approuvé⁽³⁾ ou approuvé et en cours de révision⁽⁴⁾ Date

Si oui, les risques technologiques pris en considération sont liés à : Effet toxique ou effet thermique ou effet de surpression

> L'immeuble est situé en secteur d'expropriation ou de délaissement Oui Non

> L'immeuble est situé en zone de prescription : Oui Non

- si la transaction concerne un logement, des travaux prescrits ont été réalisés Oui Non

- si la transaction ne concerne pas un logement, l'information sur le type de risques auxquels l'immeuble est exposé ainsi que leur gravité, probabilité et cinétique, est jointe à l'acte de vente ou au contrat de location⁽⁵⁾ Oui Non

Situation de l'immeuble au regard du zonage sismique réglementaire

L'immeuble se situe dans une zone de sismicité classée en :

Zone 1
Très faible

Zone 2
Faible

Zone 3
Modérée

Zone 4
Moyenne

Zone 5
Forte

Situation de l'immeuble au regard du zonage réglementaire à potentiel radon

L'immeuble se situe dans une commune à potentiel radon classée en niveau 3

Oui Non

Information relative à la pollution des sols

Le terrain est situé en secteur d'information sur les sols (SIS)

Oui Non

Information relative aux sinistres indemnisés par l'assurance à la suite d'une catastrophe Naturels, Miniers ou Technologiques

L'immeuble a-t-il donné lieu au versement d'une indemnité à la suite d'une catastrophe Naturels, Miniers ou Technologiques ?

Oui Non

Situation de l'immeuble au regard du recul du trait de côte (RTC)

L'immeuble est-il situé sur une commune exposée au recul du trait de côte et listée par [décret n° 2022-750 du 29 avril 2022](#) ?

Oui Non N/C

L'immeuble est situé dans une zone exposée au recul du trait de côte identifiée par un document d'urbanisme.

Oui Non N/C

Ces documents sont notamment accessibles à l'adresse : geoportail-urbanisme.gouv.fr

Si oui, l'horizon temporel d'exposition au recul du trait de côte est :

> d'ici à 30 ans > compris entre 30 et 100 ans N/C

> L'immeuble est-il concerné par des prescriptions applicables à cette zone ?

Oui Non N/C

> L'immeuble est-il concerné par une obligation de démolition et de remise en état à réaliser ?

Oui Non N/C

Vendeur / Bailleur

Date / Lieu

Acquéreur / Locataire

Nom

MR DULMET Clément

Date

11/03/2024

Nom

Signature

Lieu

Saint-Cyprien

Signature

(1) **Prescrit** = PPR en cours d'élaboration à la suite d'un arrêté de prescription.

(2) **Anticipé** = PPR visant les nouveaux immeubles et bien immobiliers et rendu immédiatement opposable par arrêté préfectoral.

(3) **Approuvé** = PPR adopté et annexé au document d'urbanisme.

(4) **Approuvé et en cours de révision** = PPR adopté mais actuellement en cours de modification ou de révision. Il est conseillé de se renseigner sur les éventuelles modifications de prescription.

(5) Information non obligatoire au titre de l'information acquéreur locataire mais fortement recommandée.

Information sur les risques naturels, miniers ou technologiques, la sismicité, le potentiel radon, le retrait du trait de côte et les pollutions de sols, pour en savoir plus... consultez les sites Internet : georisques.gouv.fr et geoportail-urbanisme.gouv.fr

ETAT DES NUISANCES SONORES AÉRIENNES

Les zones de bruit des plans d'exposition au bruit constituent des servitudes d'urbanisme (art. L. 112-3 du code de l'urbanisme) et doivent à ce titre être notifiées à l'occasion de toute cession, location ou construction immobilière

Cet état est établi sur la base des informations mises à disposition par arrêté préfectoral

N° du Mis à jour le

2. Adresse Code postal ou Insee Commune
39 Rue Gambetta 24220 Saint-Cyprien 24220 (24396) Saint-Cyprien

SITUATION DE L'IMMEUBLE AU REGARD D'UN OU PLUSIEURS PLANS D'EXPOSITION AU BRUIT (PEB)

>L'immeuble est situé dans le périmètre d'un PEB Oui Non

Révisé Approuvé Date

Si oui, nom de l'aérodrome :

>L'immeuble est concerné par des prescriptions de travaux d'insonorisation Oui Non

Si oui, les travaux prescrits ont été réalisés Oui Non

SITUATION DE L'IMMEUBLE AU REGARD DU PLAN D'EXPOSITION AU BRUIT (PEB)

L'immeuble se situe dans une zone de bruit d'un plan d'exposition au bruit définie comme :

NON zone A¹ zone B² zone C³ zone D⁴
Aucun Très forte Forte modérée Faible

¹ (intérieur de la courbe d'indice Lden 70)

² (entre la courbe d'indice Lden 70 et une courbe choisie entre Lden 65 celle et 62)

³ (entre la limite extérieure de la zone B et la courbe d'indice Lden choisi entre 57 et 55)

⁴ (entre la limite extérieure de la zone C et la courbe d'indice Lden 50). Cette zone n'est obligatoire que pour les aérodromes mentionnés au I de l'article 1609 quater viciés A du code général des impôts.(et sous réserve des dispositions de l'article L.112-9 du code l'urbanisme pour les aérodromes dont le nombre de créneaux horaires attribuables fait l'objet d'une limitation réglementaire sur l'ensemble des plages horaires d'ouverture). Nota bene : Lorsque le bien se situe sur 2 zones, il convient de retenir la zone de bruit la plus importante.

DOCUMENTS DE RÉFÉRENCE PERMETTANT LA LOCALISATION DE L'IMMEUBLE AU REGARD DES NUISANCES PRISENT EN COMPTE

Document de référence :

Le plan d'exposition au bruit est consultable sur le site Internet du Géoportail de l'institut national de l'information géographique et forestière (I.G.N) à l'adresse suivante : <https://www.geoportail.gouv.fr/>

Le plan d'exposition au bruit de l'aérodrome de :
peut être consulté à la mairie de la commune de :
où est sis l'immeuble.

Vendeur ou Bailleur
MR DULMET Clément

Date / Lieu
11/03/2024

Acquéreur ou Locataire

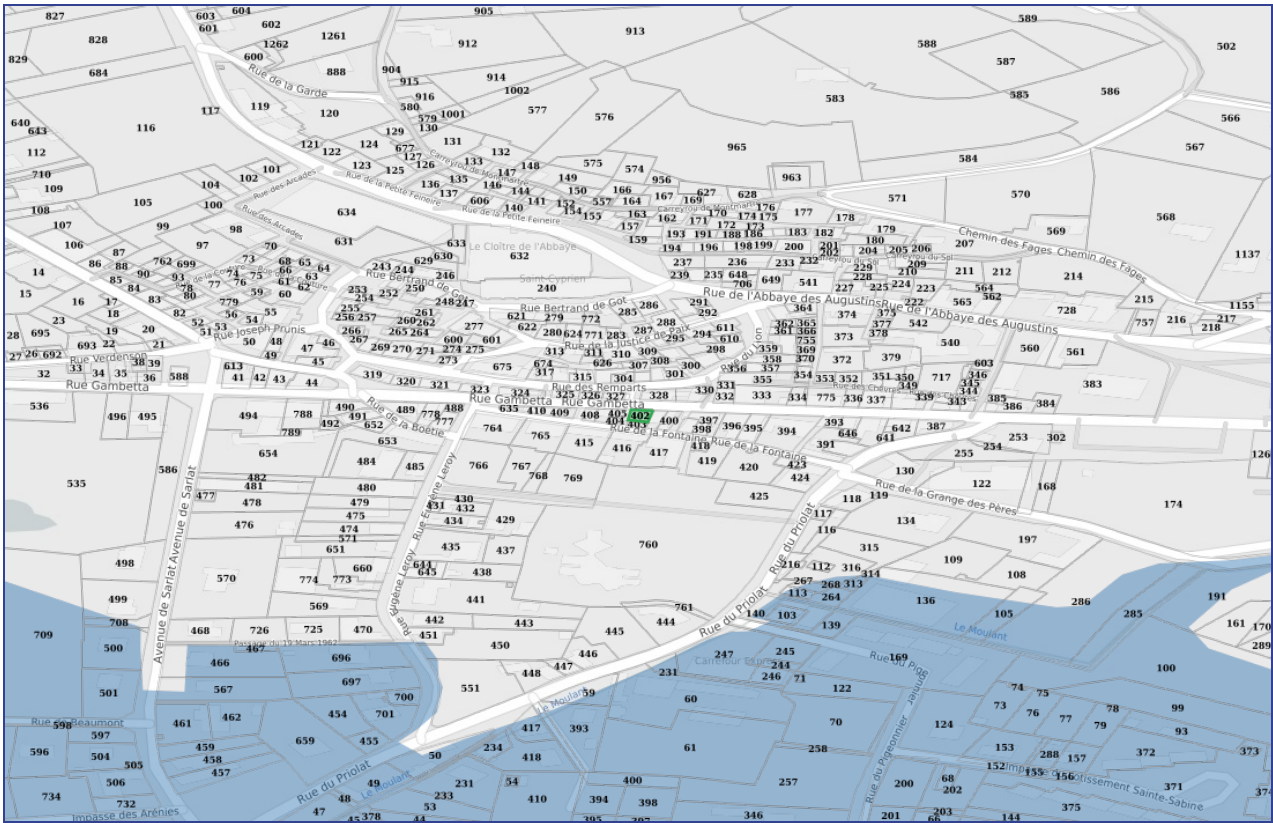
Information sur les nuisances sonores aériennes pour en savoir plus.consultez le site Internet du ministère de la transition écologique et solidaire <https://www.ecologique-solidaire.gouv.fr/>

Modèle état des nuisances sonores aériennes

En application de l'article L. 112.11 du code de l'urbanisme

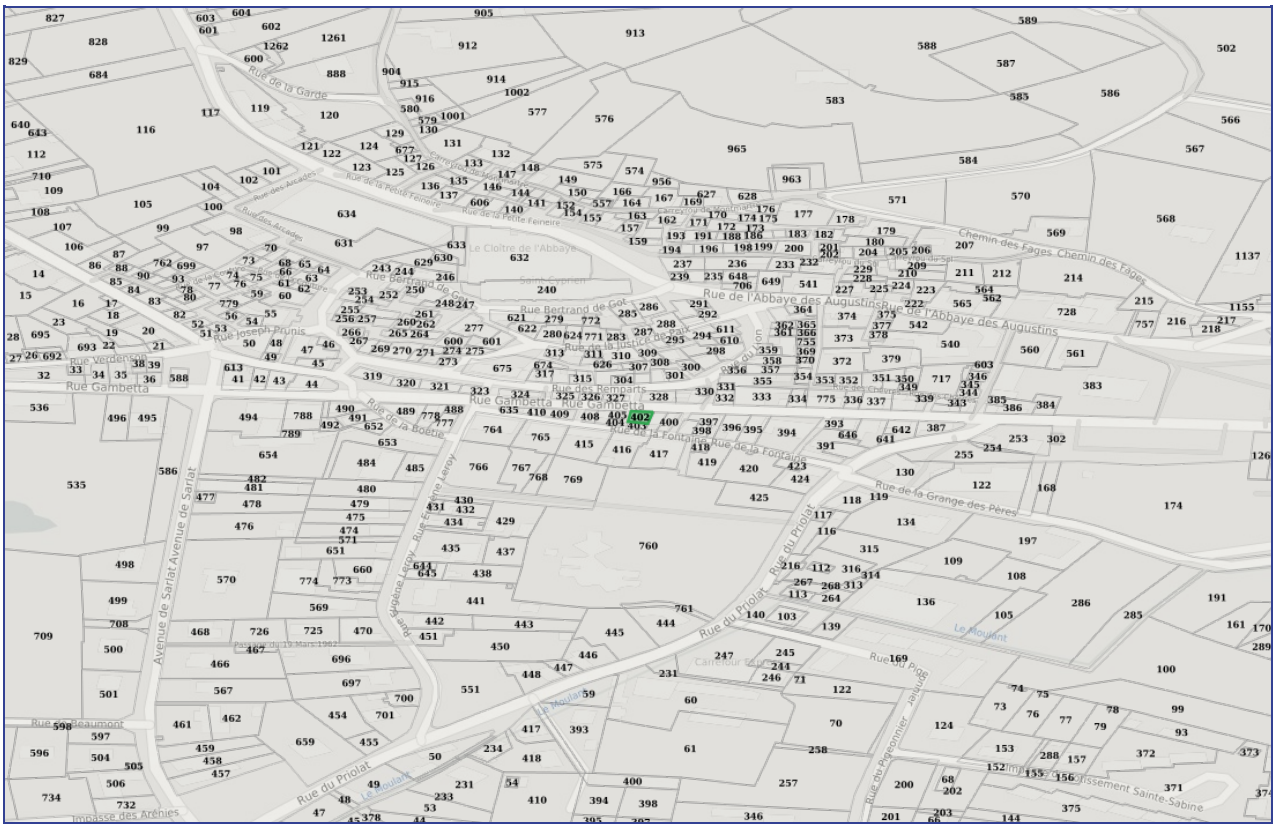
MTES/DGAC/juin 2020

PPRN - INONDATION



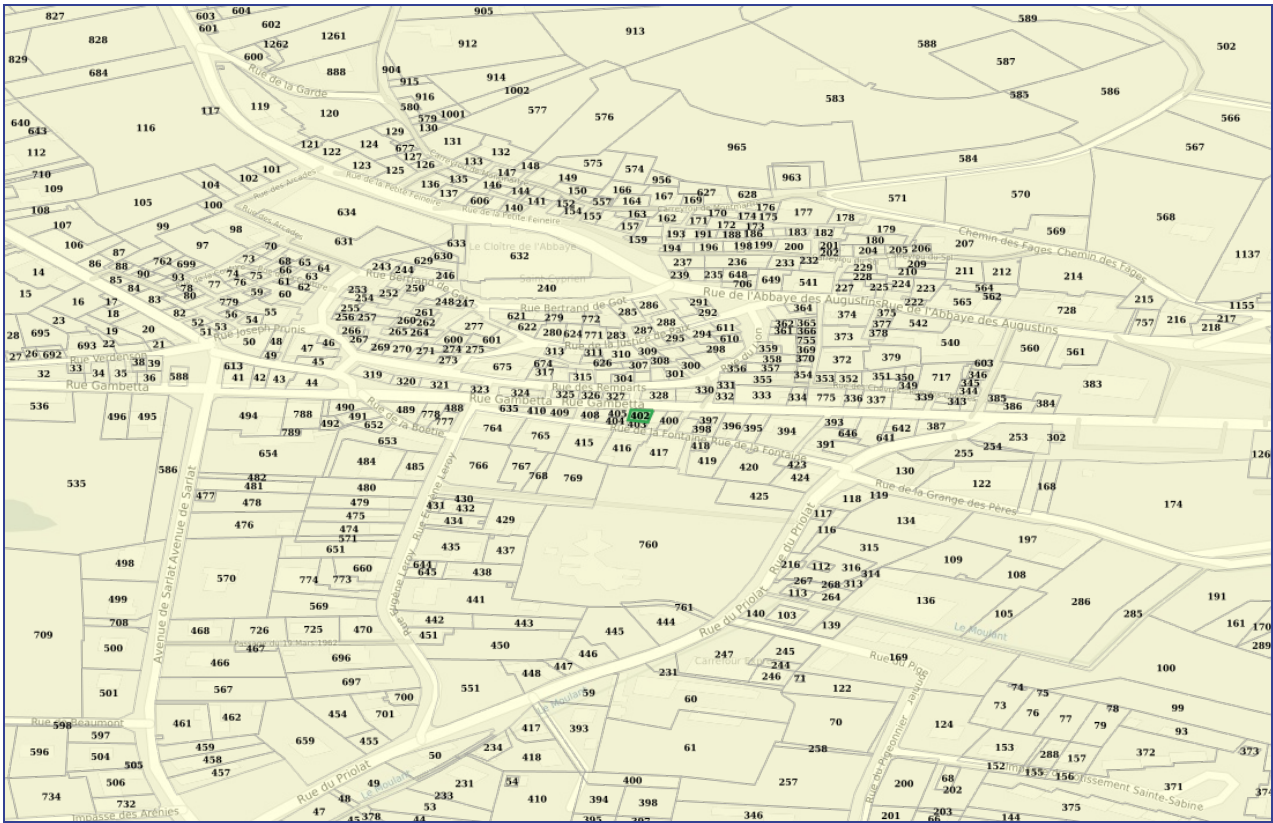
■ Zone de risque

SEISMES



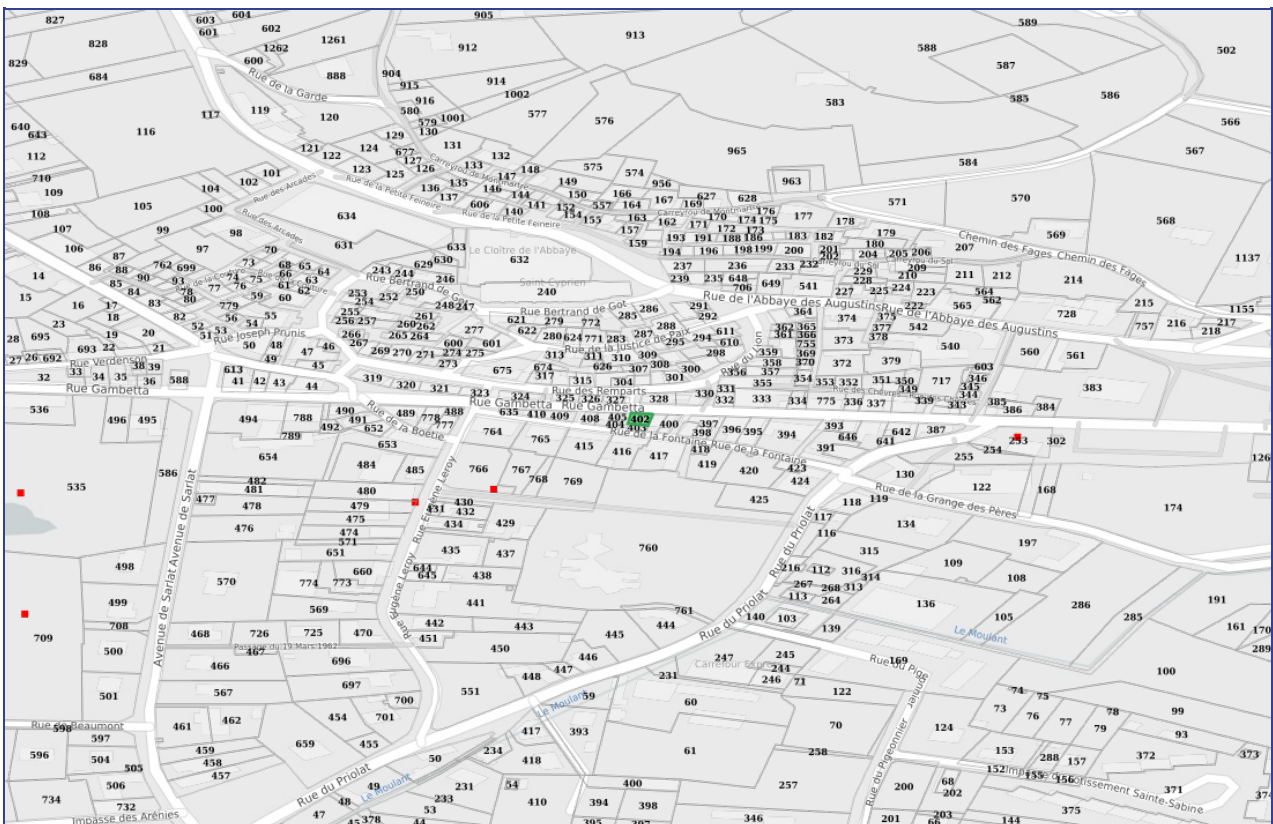
□ 1 - Très faible

POTENTIEL RADON



■ Niveau 1

CASIAS



■ Casias

SECTEURS D'INFORMATIONS SUR LES SOLS **SIS** - À MOINS DE 500 MÈTRES

Code	Description	Distance	Fiche
Aucun site SIS à moins de 500 mètres ...			

CARTE DES ANCIENS SITES INDUSTRIELS ET ACTIVITÉS DE SERVICES **CASIAS** - À MOINS DE 500 MÈTRES

Code	Description	Distance	Fiche
SSP3771106	(Etat En arrêt) Société de transport de fuel rue Abattoirs des	75 Mètres	Détails
SSP3771150	(Etat En arrêt) Dépôt charbon, dépôt hydrocarbures rue Abattoirs à Saint-Cyprien des	104 Mètres	Détails
SSP3769848	(Etat Indéterminé) Ambulances, taxi et pompes funèbres et station service Non renseigné	140 Mètres	Détails
SSP3770917	(Etat Indéterminé) Dépôt de Liquides Inflammables Non renseigné	238 Mètres	Détails
SSP3771919	(Etat Indéterminé) DLI lieu dit SAINTE SALINE	278 Mètres	Détails
SSP3769847	(Etat En arrêt) Vente d'électro-ménager (ancienne Station service + Garage) lieu dit Beauséjour	356 Mètres	Détails
SSP3770612	(Etat Indéterminé) station service Non renseigné	494 Mètres	Détails

INSTALLATIONS CLASSÉES POUR LA PROTECTION DE L'ENVIRONNEMENT **ICPE** - À MOINS DE 500 MÈTRES

Code	Description	Distance	Fiche
Aucun site ICPE à moins de 500 mètres ...			

Adresse de l'immeuble
39 Rue Gambetta 24220 Saint-Cyprien
24220 Saint-Cyprien

Arrêtés de reconnaissance de l'état de catastrophes au profit de la commune

Sinistres indemnisés dans le cadre d'une reconnaissance de l'état de catastrophe

Cochez les cases OUI ou NON si, à votre connaissance, l'immeuble a fait l'objet d'une indemnisation suite à des dommages consécutifs à chacun des événements

Code NOR	Catastrophe naturelle	Date de début - fin	Publication au J.O	Indemnisation ?	
INTE2023940A	Sécheresse	Du 01/07/2019 au 30/09/2019	25/10/2020	<input type="checkbox"/> OUI	<input type="checkbox"/> NON
INTE1228647A	Sécheresse	Du 01/06/2011 au 30/06/2011	17/07/2012	<input type="checkbox"/> OUI	<input type="checkbox"/> NON
IOCE1105404A	Sécheresse	Du 01/09/2009 au 30/09/2009	25/02/2011	<input type="checkbox"/> OUI	<input type="checkbox"/> NON
IOCE0819657A	Inondations et/ou Coulées de Boue	Du 25/05/2008 au 25/05/2008	13/08/2008	<input type="checkbox"/> OUI	<input type="checkbox"/> NON
IOCE0804637A	Sécheresse	Du 01/07/2005 au 30/09/2005	22/02/2008	<input type="checkbox"/> OUI	<input type="checkbox"/> NON
INTE0300592A	Inondations et/ou Coulées de Boue	Du 04/06/2003 au 04/06/2003	19/10/2003	<input type="checkbox"/> OUI	<input type="checkbox"/> NON
INTE0300095A	Inondations et/ou Coulées de Boue	Du 18/09/2002 au 18/09/2002	09/03/2003	<input type="checkbox"/> OUI	<input type="checkbox"/> NON
INTE9900627A	Mouvement de Terrain	Du 25/12/1999 au 29/12/1999	30/12/1999	<input type="checkbox"/> OUI	<input type="checkbox"/> NON
INTE9900087A	Sécheresse	Du 01/01/1997 au 30/06/1998	10/03/1999	<input type="checkbox"/> OUI	<input type="checkbox"/> NON
INTE9700395A	Sécheresse	Du 01/01/1992 au 31/12/1996	11/10/1997	<input type="checkbox"/> OUI	<input type="checkbox"/> NON
INTE9600039A	Inondations et/ou Coulées de Boue	Du 10/01/1996 au 13/01/1996	14/02/1996	<input type="checkbox"/> OUI	<input type="checkbox"/> NON
INTE9400046A	Inondations et/ou Coulées de Boue	Du 30/12/1993 au 15/01/1994	10/02/1994	<input type="checkbox"/> OUI	<input type="checkbox"/> NON
INTE9200474A	Sécheresse	Du 01/05/1989 au 31/12/1991	17/10/1992	<input type="checkbox"/> OUI	<input type="checkbox"/> NON
INTX8910404A	Tempête	Du 06/07/1989 au 06/07/1989	16/09/1989	<input type="checkbox"/> OUI	<input type="checkbox"/> NON
NOR19821118	Tempête	Du 06/11/1982 au 10/11/1982	19/11/1982	<input type="checkbox"/> OUI	<input type="checkbox"/> NON

Cachet / Signature du vendeur ou du bailleur

Etablie le

11/03/2024

Nom du vendeur ou du bailleur :

MR DULMET Clément

Nom de l'acquéreur ou du locataire :

Pour en savoir plus, chacun peut consulter en préfecture ou en mairie ou sur internet (www.georisques.gouv.fr)