

Date de commande : 10/04/2024  
Valide jusqu'au : 10/10/2024  
N° de commande : 525264

Commune : Saint-Cyprien  
Code postal : 24220  
Code insee : 24396  
Lat/Long : 44.869578 , 1.043361

Vendeur ou Bailleur : INDIVISION MAGNE  
Acquéreur ou locataire :

Parcelle(s) :

24396 000 AB 312



**RADON**

**Niveau 1**

Fiche Radon

**SEISME**

**Niveau 1**

Fiche Seisme

**ENSA / PEB**

**Aucun**

**RECU DU TRAIT DE  
COTE**

**Non concerné**

**SOLS ARGILEUX**

**Faible ou Nul**

**SIS**

**0**

**CASIAS**

**7**

**ICPE**

**0**


\* A titre informatif

Les informations sur les risques auxquels ce bien est exposé sont disponibles sur le site Géorisques : [georisques.gouv.fr](https://georisques.gouv.fr) (article R.125-25)

Cliquez sur le lien suivant pour trouver les informations légales, documents de références et annexes qui ont permis la réalisation de ce document.

<https://www.etat-risque.com/s/FJRDD>

## LES PLANS DE PREVENTIONS NATURELS

Type	Plan de Prevention des Risques	Exposition
<b>Inondation</b> 	<b>APPROUVÉ</b> Le 15/04/2011 <i>PPRI DORDOGNE Amont, Inondation</i>	AB 312 <b>Non</b>
	<b>APPROUVÉ</b> Le 15/04/2011 <i>PPRI DORDOGNE Amont, Inondation - Par une crue à débordement lent de cours d'eau</i>	

## LES PLANS DE PREVENTIONS MINIERS

Type	Plans de Preventions des Risques	Exposition
Cette commune ne dispose d'aucun plan de prevention miniers		

## LES PLANS DE PREVENTIONS TECHNOLOGIQUES

Type	Plans de Preventions des Risques	Exposition
Cette commune ne dispose d'aucun plan de prevention technologique		

# ETAT DES RISQUES

Adresse de l'immeuble ou numéro de la ou des parcelles concernées

Code postal ou code insee

Nom de la commune

13 Rue de la Justice de Paix 24220 Saint-Cyprien  
AB 312

24220 (24396)

Saint-Cyprien

## Situation de l'immeuble au regard d'un ou plusieurs plans de prévention des risques naturels (PPRN)

L'immeuble est situé dans le périmètre d'un PPR **NATURELS** Oui  Non

Prescrit<sup>(1)</sup>  ou anticipé<sup>(2)</sup>  ou approuvé<sup>(3)</sup>  ou approuvé et en cours de révision<sup>(4)</sup>  Date

Si oui, les risques naturels pris en considération sont liés à :

> L'immeuble est concerné par des prescriptions de travaux dans le règlement du PPRN Oui  Non

Si oui, les travaux prescrits ont été réalisés Oui  Non

## Situation de l'immeuble au regard d'un plan de prévention des risques miniers (PPRM)

L'immeuble est situé dans le périmètre d'un autre PPR **MINIERS** Oui  Non

Prescrit<sup>(1)</sup>  ou anticipé<sup>(2)</sup>  ou approuvé<sup>(3)</sup>  ou approuvé et en cours de révision<sup>(4)</sup>  Date

Si oui, les risques naturels pris en considération sont liés à :

> L'immeuble est concerné par des prescriptions de travaux dans le règlement du PPRM Oui  Non

Si oui, les travaux prescrits ont été réalisés Oui  Non

## Situation de l'immeuble au regard d'un plan de prévention des risques technologiques (PPRT)

L'immeuble est situé dans le périmètre d'un autre PPR **TECHNOLOGIQUES** Oui  Non

Prescrit<sup>(1)</sup>  ou approuvé<sup>(3)</sup>  ou approuvé et en cours de révision<sup>(4)</sup>  Date

Si oui, les risques technologiques pris en considération sont liés à : Effet toxique  ou effet thermique  ou effet de surpression

> L'immeuble est situé en secteur d'expropriation ou de délaissement Oui  Non

> L'immeuble est situé en zone de prescription : Oui  Non

- si la transaction concerne un logement, des travaux prescrits ont été réalisés Oui  Non

- si la transaction ne concerne pas un logement, l'information sur le type de risques auxquels l'immeuble est exposé ainsi que leur gravité, probabilité et cinétique, est jointe à l'acte de vente ou au contrat de location<sup>(5)</sup> Oui  Non

### Situation de l'immeuble au regard du zonage sismique réglementaire

L'immeuble se situe dans une zone de sismicité classée en :

Zone 1  
Très faible

Zone 2  
Faible

Zone 3  
Modérée

Zone 4  
Moyenne

Zone 5  
Forte

### Situation de l'immeuble au regard du zonage réglementaire à potentiel radon

L'immeuble se situe dans une commune à potentiel radon classée en niveau 3

Oui  Non

### Information relative à la pollution des sols

Le terrain est situé en secteur d'information sur les sols (SIS)

Oui  Non

### Information relative aux sinistres indemnisés par l'assurance à la suite d'une catastrophe Naturels, Miniers ou Technologiques

L'immeuble a-t-il donné lieu au versement d'une indemnité à la suite d'une catastrophe Naturels, Miniers ou Technologiques ?

Oui  Non

### Situation de l'immeuble au regard du recul du trait de côte (RTC)

L'immeuble est-il situé sur une commune exposée au recul du trait de côte et listée par [décret n° 2022-750 du 29 avril 2022](#) ?

Oui  Non  N/C

L'immeuble est situé dans une zone exposée au recul du trait de côte identifiée par un document d'urbanisme.

Oui  Non  N/C

Ces documents sont notamment accessibles à l'adresse : [geoportail-urbanisme.gouv.fr](https://geoportail-urbanisme.gouv.fr)

Si oui, l'horizon temporel d'exposition au recul du trait de côte est :

> d'ici à 30 ans  > compris entre 30 et 100 ans  N/C

> L'immeuble est-il concerné par des prescriptions applicables à cette zone ?

Oui  Non  N/C

> L'immeuble est-il concerné par une obligation de démolition et de remise en état à réaliser ?

Oui  Non  N/C

Vendeur / Bailleur

Date / Lieu

Acquéreur / Locataire

Nom <b>INDIVISION MAGNE</b>	Date <b>10/04/2024</b>	Nom
Signature	Lieu Saint-Cyprien	Signature

(1) **Prescrit** = PPR en cours d'élaboration à la suite d'un arrêté de prescription.

(2) **Anticipé** = PPR visant les nouveaux immeubles et bien immobiliers et rendu immédiatement opposable par arrêté préfectoral.

(3) **Approuvé** = PPR adopté et annexé au document d'urbanisme.

(4) **Approuvé et en cours de révision** = PPR adopté mais actuellement en cours de modification ou de révision. Il est conseillé de se renseigner sur les éventuelles modifications de prescription.

(5) Information non obligatoire au titre de l'information acquéreur locataire mais fortement recommandée.

Information sur les risques naturels, miniers ou technologiques, la sismicité, le potentiel radon, le retrait du trait de côte et les pollutions de sols, pour en savoir plus... consultez les sites Internet : [georisques.gouv.fr](https://georisques.gouv.fr) et [geoportail-urbanisme.gouv.fr](https://geoportail-urbanisme.gouv.fr)

# ETAT DES NUISANCES SONORES AÉRIENNES

Les zones de bruit des plans d'exposition au bruit constituent des servitudes d'urbanisme (art. L. 112-3 du code de l'urbanisme) et doivent à ce titre être notifiées à l'occasion de toute cession, location ou construction immobilière

Cet état est établi sur la base des informations mises à disposition par arrêté préfectoral

N°  du  Mis à jour le

2. Adresse  Code postal ou Insee  Commune   
13 Rue de la Justice de Paix 24220 Saint-Cyprien 24220 (24396) Saint-Cyprien

## SITUATION DE L'IMMEUBLE AU REGARD D'UN OU PLUSIEURS PLANS D'EXPOSITION AU BRUIT (PEB)

>L'immeuble est situé dans le périmètre d'un PEB Oui  Non

Révisé  Approuvé  Date

Si oui, nom de l'aérodrome :

>L'immeuble est concerné par des prescriptions de travaux d'insonorisation Oui  Non

Si oui, les travaux prescrits ont été réalisés Oui  Non

## SITUATION DE L'IMMEUBLE AU REGARD DU PLAN D'EXPOSITION AU BRUIT (PEB)

L'immeuble se situe dans une zone de bruit d'un plan d'exposition au bruit définie comme :

NON  zone A<sup>1</sup>  zone B<sup>2</sup>  zone C<sup>3</sup>  zone D<sup>4</sup>   
Aucun  Très forte  Forte  modérée  Faible

<sup>1</sup> (intérieur de la courbe d'indice Lden 70)

<sup>2</sup> (entre la courbe d'indice Lden 70 et une courbe choisie entre Lden 65 celle et 62)

<sup>3</sup> (entre la limite extérieure de la zone B et la courbe d'indice Lden choisi entre 57 et 55)

<sup>4</sup> (entre la limite extérieure de la zone C et la courbe d'indice Lden 50). Cette zone n'est obligatoire que pour les aérodromes mentionnés au I de l'article 1609 quater viciés A du code général des impôts.(et sous réserve des dispositions de l'article L.112-9 du code l'urbanisme pour les aérodromes dont le nombre de créneaux horaires attribuables fait l'objet d'une limitation réglementaire sur l'ensemble des plages horaires d'ouverture). Nota bene : Lorsque le bien se situe sur 2 zones, il convient de retenir la zone de bruit la plus importante.

## DOCUMENTS DE RÉFÉRENCE PERMETTANT LA LOCALISATION DE L'IMMEUBLE AU REGARD DES NUISANCES PRISENT EN COMPTE

Document de référence :

Le plan d'exposition au bruit est consultable sur le site Internet du Géoportail de l'institut national de l'information géographique et forestière (I.G.N) à l'adresse suivante : <https://www.geoportail.gouv.fr/>

Le plan d'exposition au bruit de l'aérodrome de :  
peut être consulté à la mairie de la commune de :  
où est sis l'immeuble.

Vendeur ou Bailleur  
**INDIVISION MAGNE**

Date / Lieu  
**10/04/2024**

Acquéreur ou Locataire

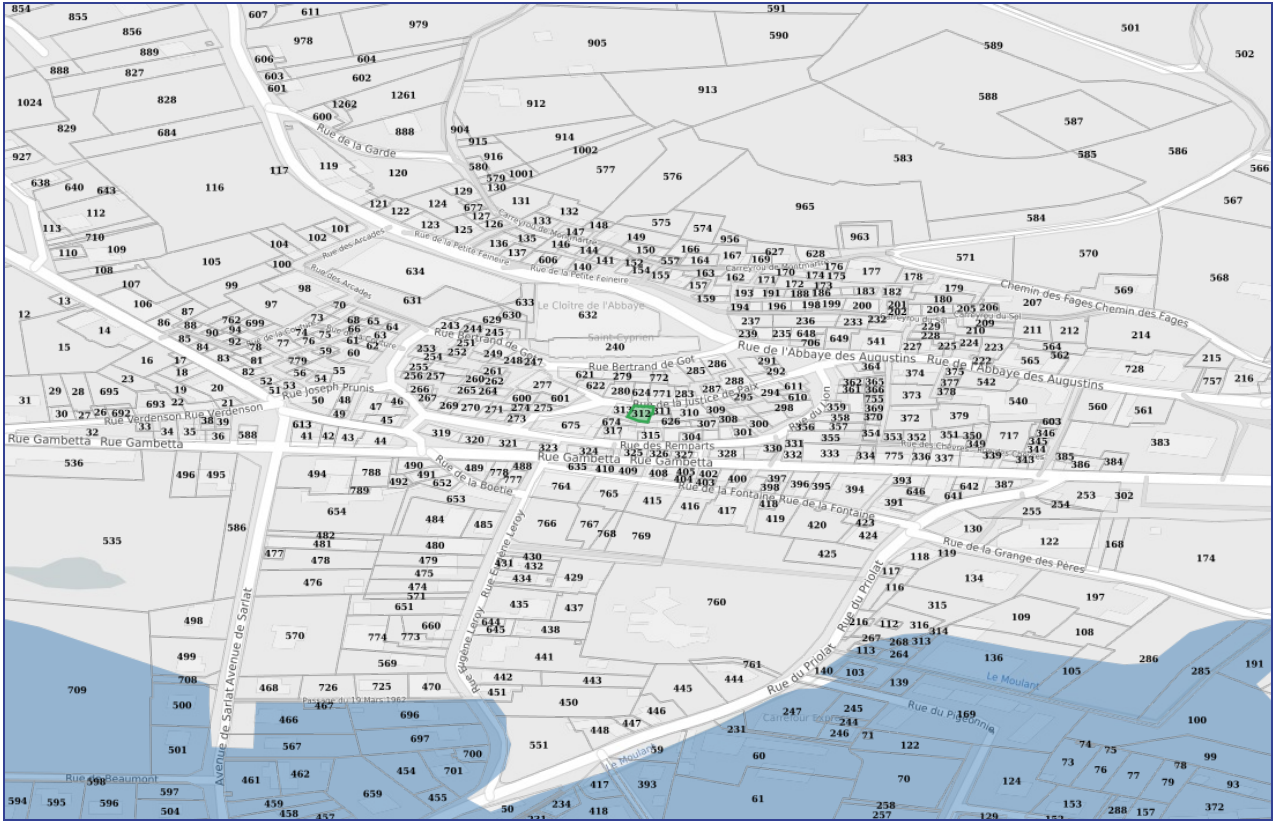
Information sur les nuisances sonores aériennes pour en savoir plus.consultez le site Internet du ministère de la transition écologique et solidaire <https://www.ecologique-solidaire.gouv.fr/>

Modèle état des nuisances sonores aériennes

En application de l'article L. 112.11 du code de l'urbanisme

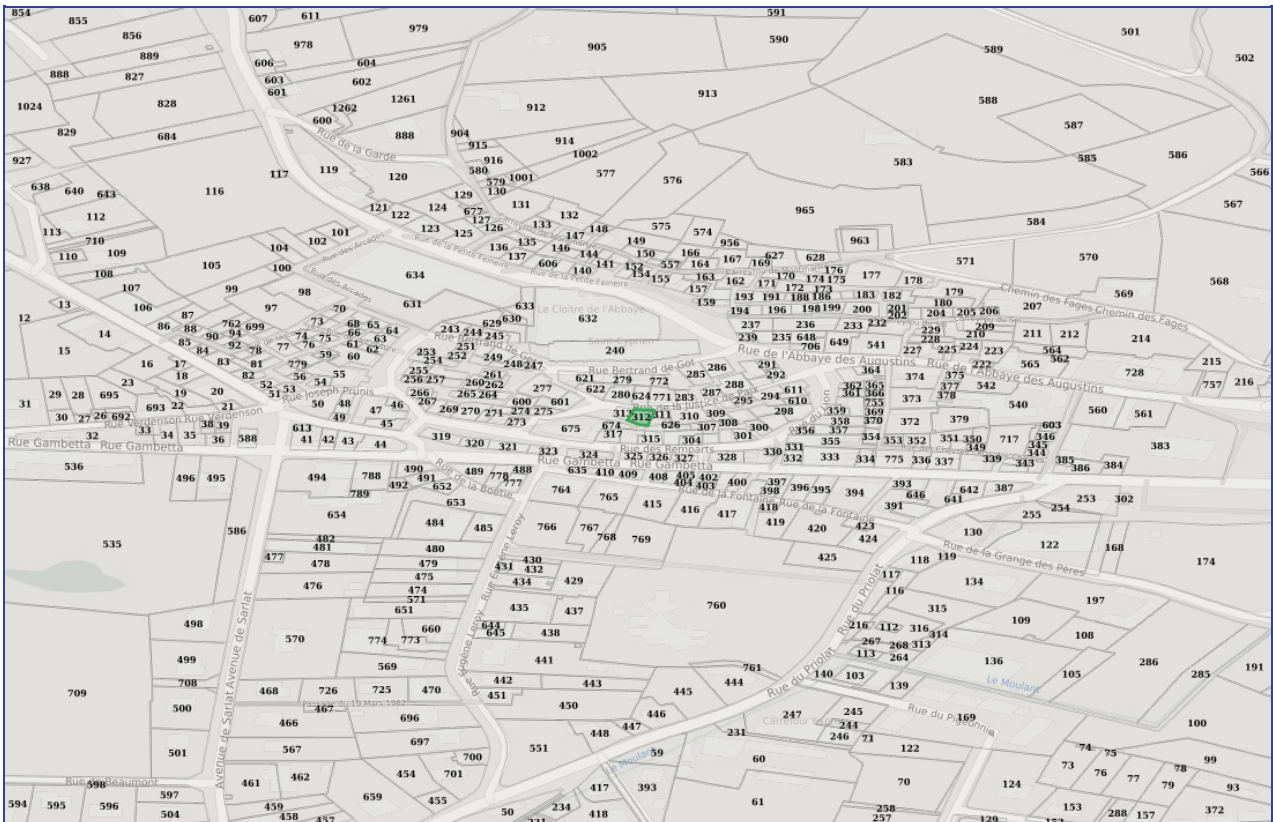
MTES/DGAC/juin 2020

# PPRN - INONDATION



■ Zone de risque

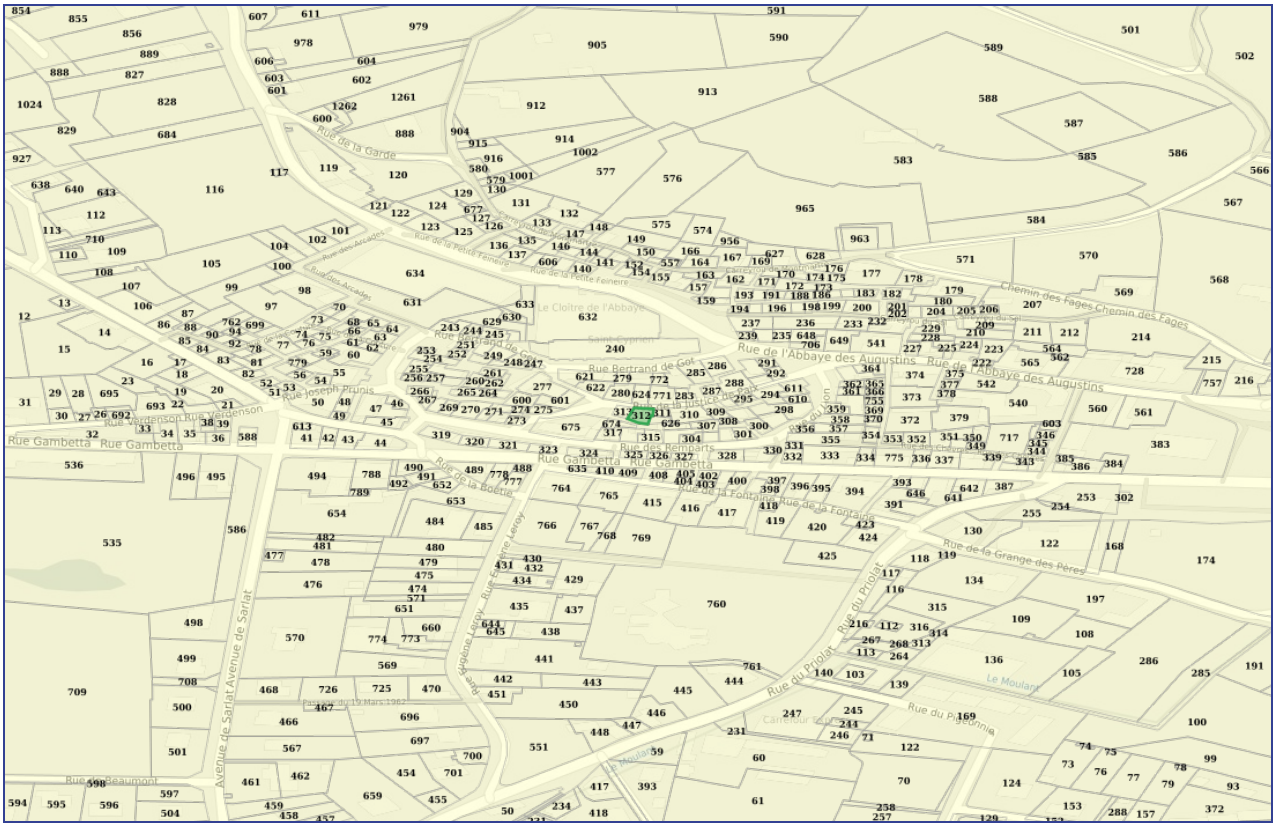
# SEISMES



□ 1 - Très faible

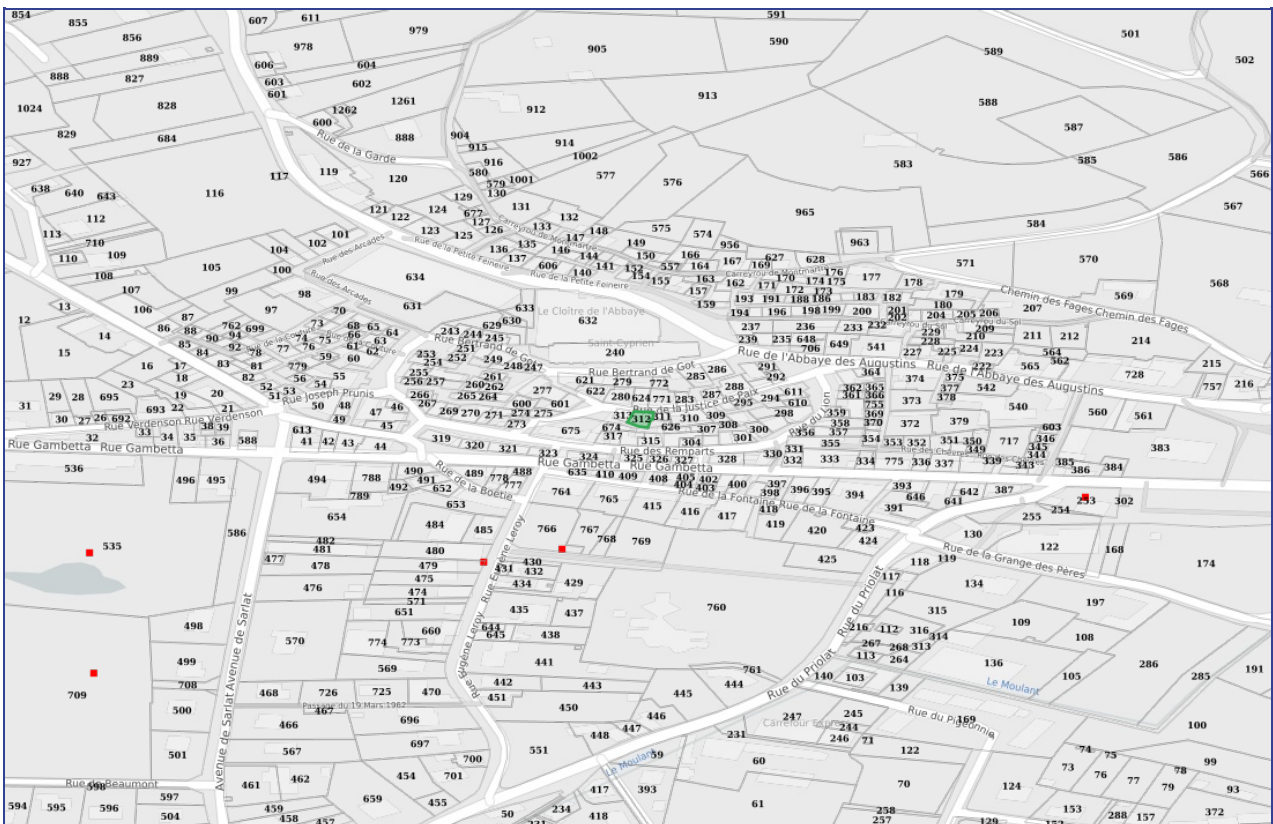


# POTENTIEL RADON



■ Niveau 1

# CASIAS



■ Casias

SECTEURS D'INFORMATIONS SUR LES SOLS **SIS** - À MOINS DE 500 MÈTRES

Code	Description	Distance	Fiche
Aucun site SIS à moins de 500 mètres ...			

CARTE DES ANCIENS SITES INDUSTRIELS ET ACTIVITÉS DE SERVICES **CASIAS** - À MOINS DE 500 MÈTRES

Code	Description	Distance	Fiche
SSP3771106	<b>(Etat En arrêt)</b> Société de transport de fuel rue Abattoirs des	106 Mètres	<a href="#">Détails</a>
SSP3771150	<b>(Etat En arrêt)</b> Dépôt charbon, dépôt hydrocarbures rue Abattoirs à Saint-Cyprien des	127 Mètres	<a href="#">Détails</a>
SSP3769848	<b>(Etat Indéterminé)</b> Ambulances, taxi et pompes funèbres et station service Non renseigné	176 Mètres	<a href="#">Détails</a>
SSP3770917	<b>(Etat Indéterminé)</b> Dépôt de Liquides Inflammables Non renseigné	232 Mètres	<a href="#">Détails</a>
SSP3771919	<b>(Etat Indéterminé)</b> DLI lieu dit SAINTE SALINE	291 Mètres	<a href="#">Détails</a>
SSP3769847	<b>(Etat En arrêt)</b> Vente d'électro-ménager (ancienne Station service + Garage) lieu dit Beauséjour	327 Mètres	<a href="#">Détails</a>
SSP3770612	<b>(Etat Indéterminé)</b> station service Non renseigné	467 Mètres	<a href="#">Détails</a>

INSTALLATIONS CLASSÉES POUR LA PROTECTION DE L'ENVIRONNEMENT **ICPE** - À MOINS DE 500 MÈTRES

Code	Description	Distance	Fiche
Aucun site ICPE à moins de 500 mètres ...			



Adresse de l'immeuble  
13 Rue de la Justice de Paix 24220 Saint-Cyprien  
24220 Saint-Cyprien

## Arrêtés de reconnaissance de l'état de catastrophes au profit de la commune

## Sinistres indemnisés dans le cadre d'une reconnaissance de l'état de catastrophe

Cochez les cases OUI ou NON si, à votre connaissance, l'immeuble a fait l'objet d'une indemnisation suite à des dommages consécutifs à chacun des événements

Code NOR	Catastrophe naturelle	Date de début - fin	Publication au J.O	Indemnisation ?	
<a href="#">INTE2023940A</a>	Sécheresse	Du 01/07/2019 au 30/09/2019	25/10/2020	<input type="checkbox"/> OUI	<input type="checkbox"/> NON
<a href="#">INTE1228647A</a>	Sécheresse	Du 01/06/2011 au 30/06/2011	17/07/2012	<input type="checkbox"/> OUI	<input type="checkbox"/> NON
<a href="#">IOCE1105404A</a>	Sécheresse	Du 01/09/2009 au 30/09/2009	25/02/2011	<input type="checkbox"/> OUI	<input type="checkbox"/> NON
<a href="#">IOCE0819657A</a>	Inondations et/ou Coulées de Boue	Du 25/05/2008 au 25/05/2008	13/08/2008	<input type="checkbox"/> OUI	<input type="checkbox"/> NON
<a href="#">IOCE0804637A</a>	Sécheresse	Du 01/07/2005 au 30/09/2005	22/02/2008	<input type="checkbox"/> OUI	<input type="checkbox"/> NON
<a href="#">INTE0300592A</a>	Inondations et/ou Coulées de Boue	Du 04/06/2003 au 04/06/2003	19/10/2003	<input type="checkbox"/> OUI	<input type="checkbox"/> NON
<a href="#">INTE0300095A</a>	Inondations et/ou Coulées de Boue	Du 18/09/2002 au 18/09/2002	09/03/2003	<input type="checkbox"/> OUI	<input type="checkbox"/> NON
<a href="#">INTE9900627A</a>	Mouvement de Terrain	Du 25/12/1999 au 29/12/1999	30/12/1999	<input type="checkbox"/> OUI	<input type="checkbox"/> NON
<a href="#">INTE9900087A</a>	Sécheresse	Du 01/01/1997 au 30/06/1998	10/03/1999	<input type="checkbox"/> OUI	<input type="checkbox"/> NON
<a href="#">INTE9700395A</a>	Sécheresse	Du 01/01/1992 au 31/12/1996	11/10/1997	<input type="checkbox"/> OUI	<input type="checkbox"/> NON
<a href="#">INTE9600039A</a>	Inondations et/ou Coulées de Boue	Du 10/01/1996 au 13/01/1996	14/02/1996	<input type="checkbox"/> OUI	<input type="checkbox"/> NON
<a href="#">INTE9400046A</a>	Inondations et/ou Coulées de Boue	Du 30/12/1993 au 15/01/1994	10/02/1994	<input type="checkbox"/> OUI	<input type="checkbox"/> NON
<a href="#">INTE9200474A</a>	Sécheresse	Du 01/05/1989 au 31/12/1991	17/10/1992	<input type="checkbox"/> OUI	<input type="checkbox"/> NON
<a href="#">INTX8910404A</a>	Tempête	Du 06/07/1989 au 06/07/1989	16/09/1989	<input type="checkbox"/> OUI	<input type="checkbox"/> NON
<a href="#">NOR19821118</a>	Tempête	Du 06/11/1982 au 10/11/1982	19/11/1982	<input type="checkbox"/> OUI	<input type="checkbox"/> NON

Cachet / Signature du vendeur ou du bailleur

Etablie le

10/04/2024

Nom du vendeur ou du bailleur :

INDIVISION MAGNE

Nom de l'acquéreur ou du locataire :

Pour en savoir plus, chacun peut consulter en préfecture ou en mairie ou sur internet ([www.georisques.gouv.fr](http://www.georisques.gouv.fr))