

# ETAT DES RISQUES ET POLLUTIONS

## ETAT DES NUISANCES SONORES AÉRIENNES

### Lot de 2 parcelles

AO 439 | AO 197

#### INFORMATION DE COMMANDE

Date de commande : 23/05/2023

Valide jusqu'au : 23/11/2023

N° de commande : 401133

Cadastre :

24067 000 AO 439

24067 000 AO 197

Commune : LE BUGUE

Code postal : 24260

Code insee : 24067

Lat/Long : 44.89966425 , 0.949110172630979

Vendeur ou Bailleur :

M. Mme RAMOS

Acquéreur ou locataire :



### RESUME DE L'ETAT DES RISQUES

#### Réglementaire

RADON Niveau 1

Fiche Radon

SEISME Niveau 1

Fiche seisme

ENSA/PEB Aucun

Recul du trait de côte Non concerné

#### Informatif : ERPS

BASOL 0

BASIAS 0

ICPE 0

Sols Argileux Faible ou Nul (1)

(1) Etude géotechnique du sol non requise (Loi ELAN, Article 68)

|                                     |  |
|-------------------------------------|--|
| Risque naturel<br><b>Inondation</b> | <b>[Approuvé]</b> Le 19/12/2000 : Inondation Inondation Vézère<br><b>[Approuvé]</b> Le 19/12/2000 : Inondation Par une crue à débordement lent de cours d'eau Vézère<br><b>[Prescrit]</b> Le 23/03/2016 : Inondation Inondation<br><b>[Prescrit]</b> Le 23/03/2016 : Inondation Par une crue à débordement lent de cours d'eau |
| <b>Exposition</b>                   | <b>AO 439</b> NON <b>AO 197</b> NON  |
| Risque minier                       | Aucun plan de prevention des risques minier recensé sur cette commune  |
| Risque technologique                | Aucun plan de prevention des risques technologique recensé sur cette commune   |
| <b>INFORMATIONS LEGALES</b>         | Cliquez sur le lien suivant pour trouver les informations légales, documents de références et annexes qui ont permis la réalisation de ce document.<br><a href="https://www.etat-risque.com/s/CRGDU">https://www.etat-risque.com/s/CRGDU</a>   |

Les informations sur les risques auxquels ce bien est exposé sont disponibles sur le site Géorisques : [georisques.gouv.fr](http://georisques.gouv.fr) (article R.125-25)

## ETAT DES RISQUES ET POLLUTIONS

Aléas naturels, miniers ou technologiques, sismicité, potentiel radon, sols pollués et nuisances sonores

### Cet état est établi sur la base des informations mises à disposition par arrêté préfectoral

N°

du

Mis à jour le

### 2. Adresse ou parcelles

### Code postal ou Insee

### Commune

### SITUATION DE L'IMMEUBLE AU REGARD D'UN PLAN DE PRÉVENTION DES RISQUES NATURELS (PPRN)

> L'immeuble (ou au moins une parcelle) est situé dans le périmètre d'un PPR **N** Oui  Non

Prescrit

Anticipé

Approuvé

Date

Si oui, les risques naturels pris en considération sont liés à :

inondation

crue torrentielle

remontée de nappe

avalanches

cyclone

mouvements de terrain

sécheresse géotechnique

feux de forêt

séisme

volcan

autres

Extraits des documents de référence -> Cf: cartographies ci dessous

> L'immeuble est concerné par des prescriptions de travaux dans le règlement du PPRN Oui  Non

Si oui, les travaux prescrits ont été réalisés Oui  Non

### SITUATION DE L'IMMEUBLE AU REGARD D'UN PLAN DE PRÉVENTION DES RISQUES MINIERS (PPRM)

> L'immeuble est situé dans le périmètre d'un PPR **M** Oui  Non

prescrit

anticipé

approuvé

date

Si oui, les risques naturels pris en considération sont liés à :

mouvements de terrain

autres

Extraits des documents de référence -> Cf: cartographies ci dessous

> L'immeuble est concerné par des prescriptions de travaux dans le règlement du PPRM Oui  Non

Si oui, les travaux prescrits ont été réalisés Oui  Non

### SITUATION DE L'IMMEUBLE AU REGARD D'UN PLAN DE PRÉVENTION DES RISQUES TECHNOLOGIQUES (PPRT)

> L'immeuble est situé dans le périmètre d'un PPR T prescrit et non encore approuvé Oui  Non

Si oui, les risques technologiques pris en considération dans l'arrêté de prescription sont liés à :

Effet toxique

Effet thermique

Effet de surpression

> L'immeuble est situé dans le périmètre d'un PPR T approuvé Oui  Non

Extraits des documents de référence -> Cf: cartographies ci dessous

> L'immeuble est situé en secteur d'expropriation ou de délaissement Oui  Non

L'immeuble est situé en zone de prescription Oui  Non

Si la transaction concerne un logement, les travaux prescrits ont été réalisés Oui  Non

Si la transaction ne concerne pas un logement, l'information sur le type de risques auxquels l'immeuble Oui  Non

est exposé ainsi que leur gravité, probabilité et cinétique, est jointe à l'acte de vente ou au contrat de location

### SITUATION DE L'IMMEUBLE AU REGARD DU ZONAGE SISMIQUE RÉGLEMENTAIRE

L'immeuble se situe dans une commune de sismicité classée en

zone 1 Très faible

zone 2 Faible

zone 3 Modérée

zone 4 Moyenne

zone 5 Forte

### INFORMATION RELATIVE À LA POLLUTION DE SOLS

> Le terrain est situé en secteur d'information sur les sols (SIS) Oui  Non

### SITUATION DE L'IMMEUBLE AU REGARD DU ZONAGE RÉGLEMENTAIRE À POTENTIEL RADON

> L'immeuble se situe dans une commune à potentiel radon de niveau 3 Oui  Non

### INFORMATION RELATIVE AUX SINISTRES INDEMNISÉS PAR L'ASSURANCE SUITE À UNE CATASTROPHE NATURELLE, MINIÈRE OU TECHNOLOGIQUE

> L'information est mentionnée dans l'acte de vente Oui  Non

### SITUATION DE L'IMMEUBLE AU REGARD D'UNE ZONE EXPOSÉE AU RECUIL DU TRAIT DE CÔTE (ZERTC)

> L'immeuble est situé dans une zone exposée au recuil du trait de côte N/C\*  à l'horizon de 30 ans  à l'horizon entre 30 et 100 ans  Non

\*Non communiqué (en cours d'élaboration par la commune)

Vendeur ou Bailleur  
**M. Mme RAMOS**

Date / Lieu  
**23/05/2023 / LE BUGUE**

Acquéreur ou Locataire

## ETAT DES NUISANCES SONORES AÉRIENNES

Les zones de bruit des plans d'exposition au bruit constituent des servitudes d'urbanisme (art. L. 112-3 du code de l'urbanisme) et doivent à ce titre être notifiées à l'occasion de toute cession, location ou construction immobilière

### Cet état est établi sur la base des informations mises à disposition par arrêté préfectoral

N°  du  Mis à jour le

#### 2. Adresse

#### Code postal ou Insee

#### Commune

AO 439 | AO 197

24260

LE BUGUE

### SITUATION DE L'IMMEUBLE AU REGARD D'UN OU PLUSIEURS PLANS D'EXPOSITION AU BRUIT (PEB)

> L'immeuble est situé dans le périmètre d'un PEB Oui  Non

Révisé  Approuvé  Date

Si oui, nom de l'aérodrome :

> L'immeuble est concerné par des prescriptions de travaux d'insonorisation Oui  Non

Si oui, les travaux prescrits ont été réalisés Oui  Non

### SITUATION DE L'IMMEUBLE AU REGARD DU PLAN D'EXPOSITION AU BRUIT (PEB)

L'immeuble se situe dans une zone de bruit d'un plan d'exposition au bruit définie comme :

**NON**  **zone A<sup>1</sup>**  **zone B<sup>2</sup>**  **zone C<sup>3</sup>**  **zone D<sup>4</sup>**   
Aucun Très forte Forte modérée Faible

<sup>1</sup> (intérieur de la courbe d'indice Lden 70)

<sup>2</sup> (entre la courbe d'indice Lden 70 et une courbe choisie entre Lden 65 celle et 62)

<sup>3</sup> (entre la limite extérieure de la zone B et la courbe d'indice Lden choisi entre 57 et 55)

<sup>4</sup> (entre la limite extérieure de la zone C et la courbe d'indice Lden 50). Cette zone n'est obligatoire que pour les aérodromes mentionnés au I de l'article 1609 quatervicies A du code général des impôts. (et sous réserve des dispositions de l'article L.112-9 du code de l'urbanisme pour les aérodromes dont le nombre de créneaux horaires attribuables fait l'objet d'une limitation réglementaire sur l'ensemble des plages horaires d'ouverture). Nota bene : Lorsque le bien se situe sur 2 zones, il convient de retenir la zone de bruit la plus importante.

### DOCUMENTS DE RÉFÉRENCE PERMETTANT LA LOCALISATION DE L'IMMEUBLE AU REGARD DES NUISANCES PRISENT EN COMPTE

Document de référence :

Le plan d'exposition au bruit est consultable sur le site Internet du Géoportail de l'Institut national de l'information géographique et forestière (I.G.N) à l'adresse suivante : <https://www.geoportail.gouv.fr/>

Le plan d'exposition au bruit de l'aérodrome de :  
peut être consulté à la mairie de la commune de : LE BUGUE  
où est sis l'immeuble.

Vendeur ou Bailleur

**M. Mme RAMOS**

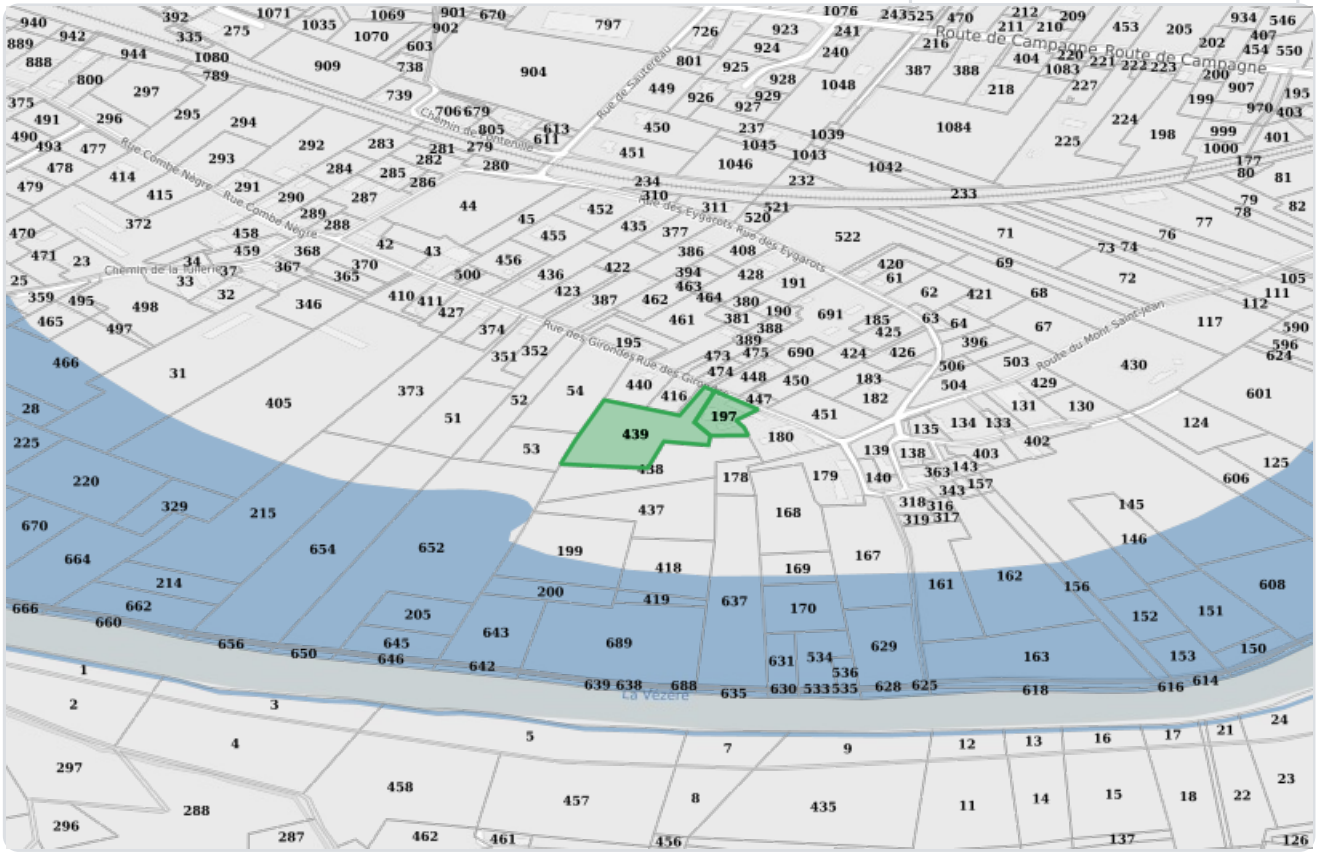
Date / Lieu

**23/05/2023 / LE BUGUE**

Acquéreur ou Locataire

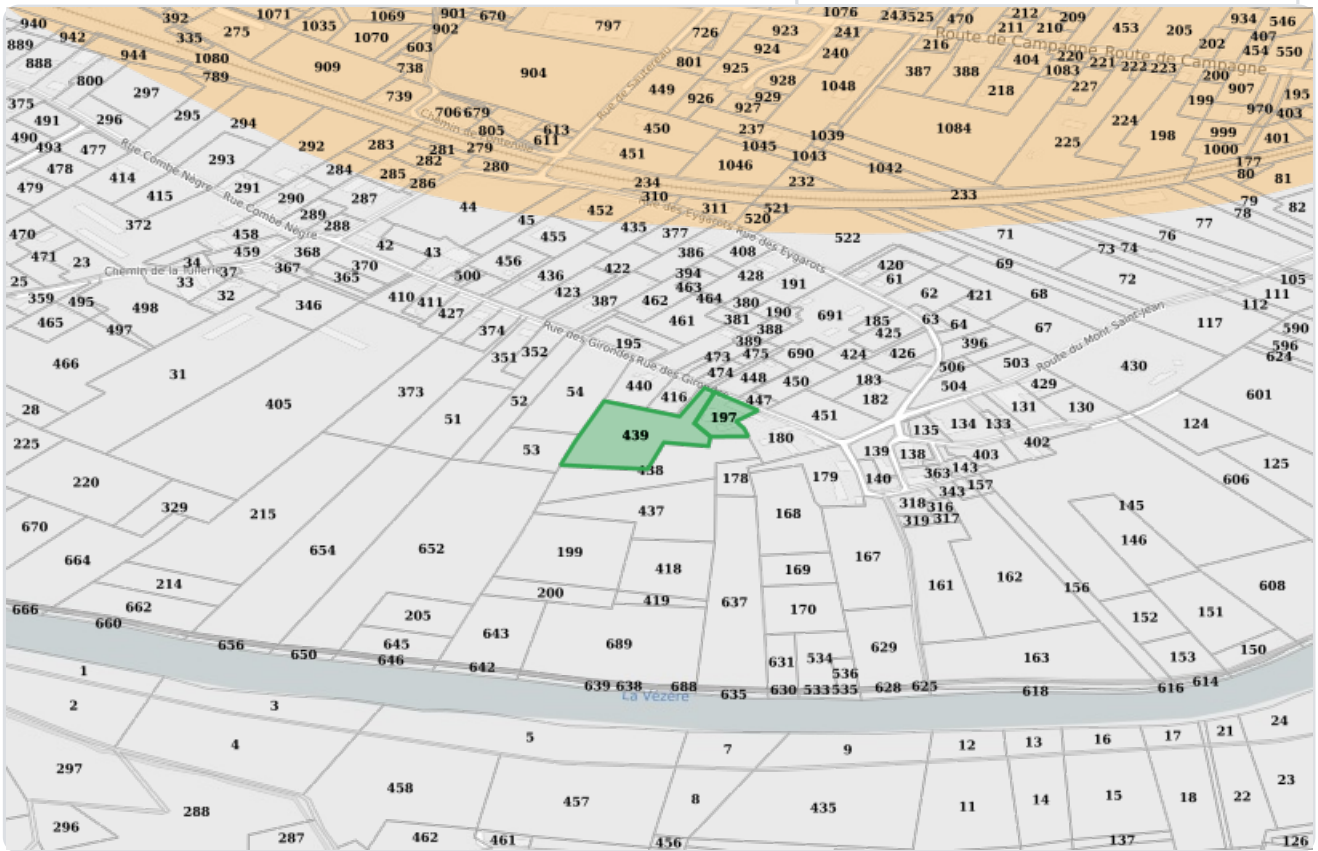
information sur les nuisances sonores aériennes pour en savoir plus. consultez le site Internet du ministère de la transition écologique et solidaire <https://www.ecologique-solidaire.gouv.fr/>

# INONDATION



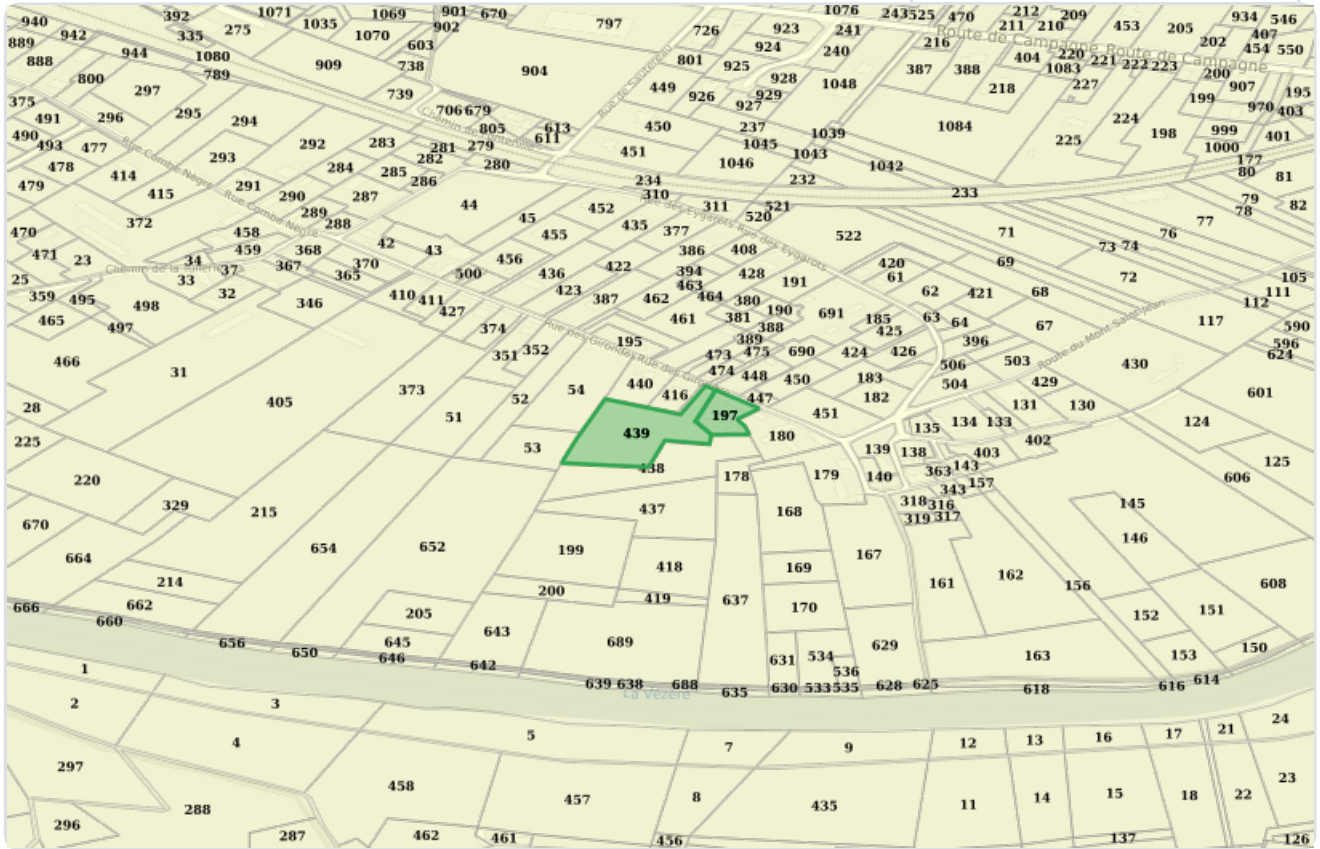
Zone de risque

# MOUVEMENT DE TERRAIN (SOLS ARGILEUX)



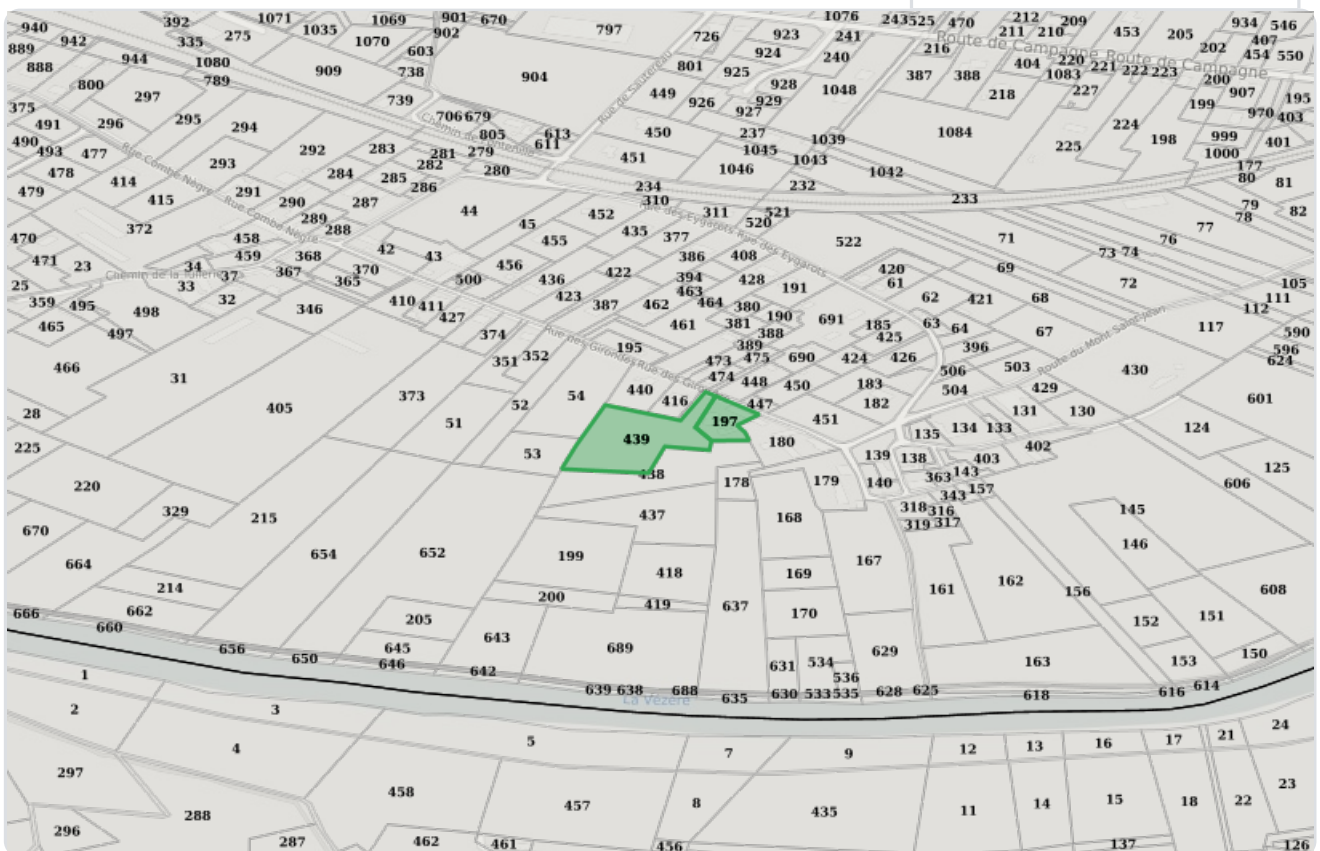
Moyen

## RADON



Niveau 1

## SÉISME



1 - Très faible

# BASOL-BASIAS



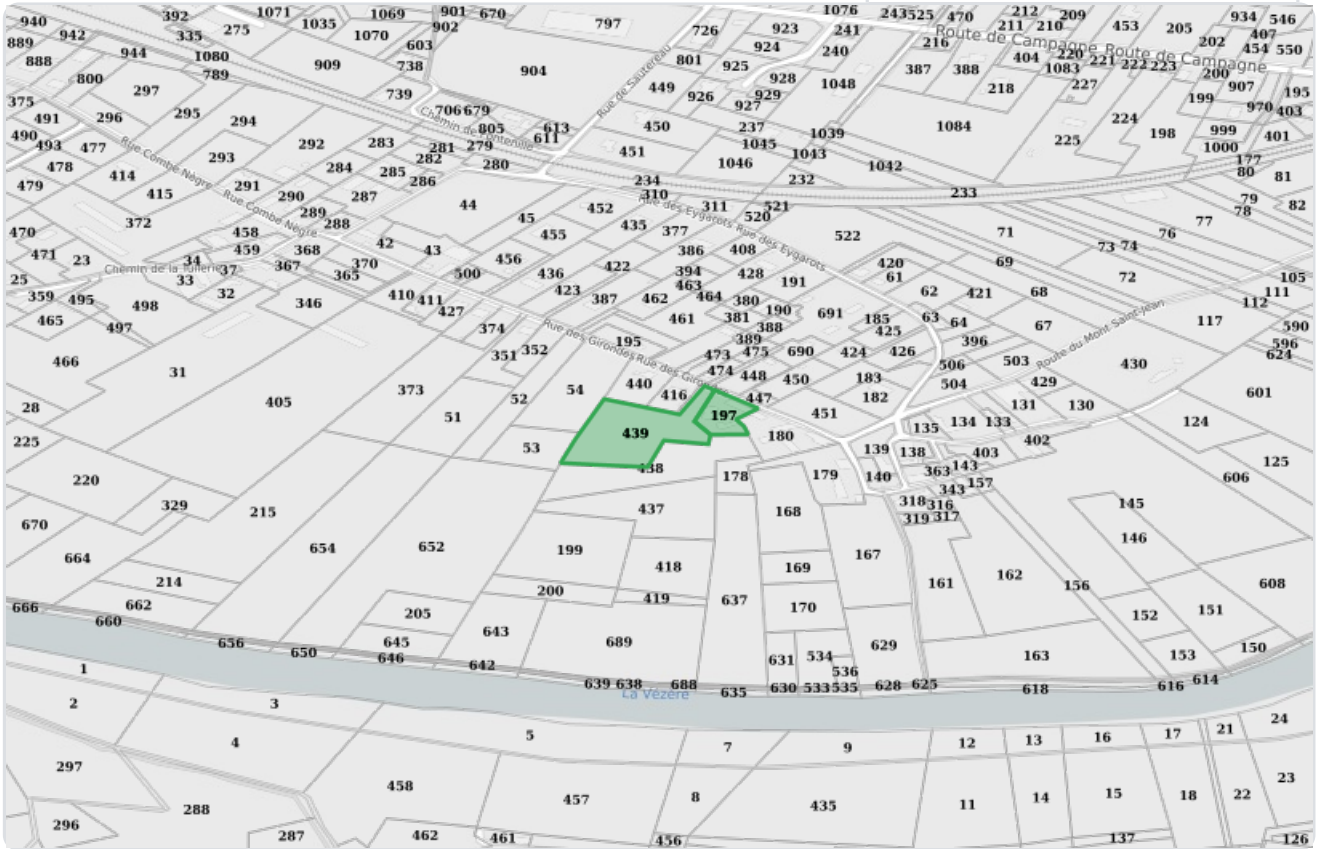
● Basias

# ICPE



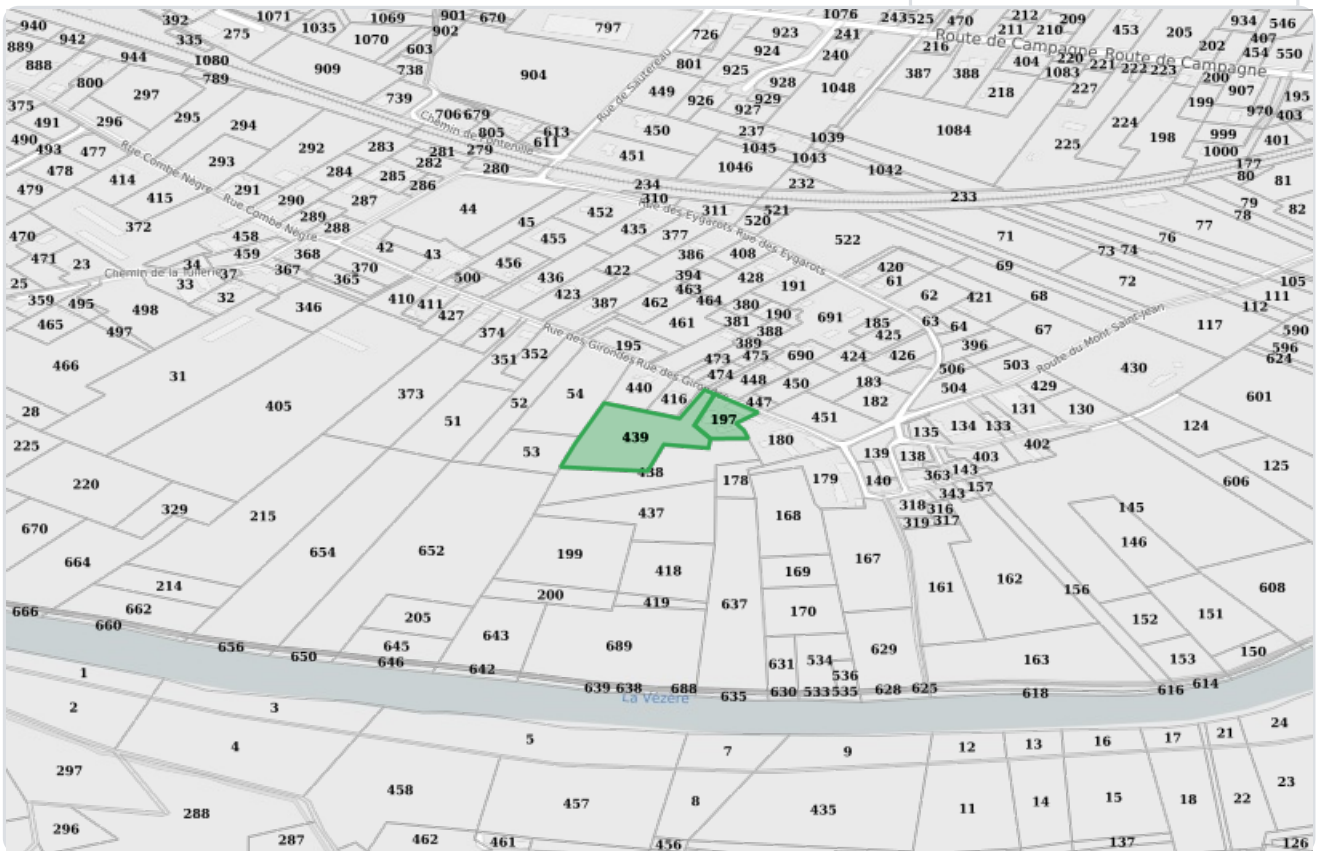
Non concerné

PLAN D'EXPOSITION AU BRUIT (PEB)



Non concerné

SIS



Non concerné

Préfecture : Dordogne

Commune : LE BUGUE

## Déclaration de sinistres indemnisés

en application du IV de l'article L 125-5 du Code l'environnement

Adresse de l'immeuble

AO 439 | AO 197

24260 LE BUGUE

## Sinistres indemnisés dans le cadre d'une reconnaissance de l'état de catastrophe

Cochez les cases OUI ou NON

## Arrêtés de reconnaissance de l'état de catastrophes au profit de la commune

si, à votre connaissance, l'immeuble a fait l'objet d'une indemnisation suite à des dommages consécutifs à chacun des événements

| Catastrophe naturelle             | Début      | Fin        | Arrêté     | Jo du      | Indemnisation   |
|-----------------------------------|------------|------------|------------|------------|---|
| Sécheresse                        | 01/01/2019 | 31/12/2019 | 31/12/2019 | 25/10/2020 | <input type="checkbox"/> OUI <input type="checkbox"/> NON |
| Tempête                           | 06/07/1989 | 06/07/1989 | 06/07/1989 | 16/09/1989 | <input type="checkbox"/> OUI <input type="checkbox"/> NON |
| Inondations et/ou Coulées de Boue | 16/04/1988 | 17/04/1988 | 17/04/1988 | 30/06/1988 | <input type="checkbox"/> OUI <input type="checkbox"/> NON |
| Inondations et/ou Coulées de Boue | 06/07/1989 | 06/07/1989 | 06/07/1989 | 16/09/1989 | <input type="checkbox"/> OUI <input type="checkbox"/> NON |
| Inondations et/ou Coulées de Boue | 06/11/1982 | 10/11/1982 | 10/11/1982 | 19/11/1982 | <input type="checkbox"/> OUI <input type="checkbox"/> NON |
| Tempête                           | 06/11/1982 | 10/11/1982 | 10/11/1982 | 19/11/1982 | <input type="checkbox"/> OUI <input type="checkbox"/> NON |
| Inondations et/ou Coulées de Boue | 05/07/2001 | 07/07/2001 | 07/07/2001 | 11/08/2001 | <input type="checkbox"/> OUI <input type="checkbox"/> NON |
| Inondations et/ou Coulées de Boue | 08/12/1982 | 31/12/1982 | 31/12/1982 | 13/01/1983 | <input type="checkbox"/> OUI <input type="checkbox"/> NON |
| Inondations et/ou Coulées de Boue | 25/05/2008 | 25/05/2008 | 25/05/2008 | 13/08/2008 | <input type="checkbox"/> OUI <input type="checkbox"/> NON |
| Inondations et/ou Coulées de Boue | 25/12/1999 | 29/12/1999 | 29/12/1999 | 30/12/1999 | <input type="checkbox"/> OUI <input type="checkbox"/> NON |
| Sécheresse                        | 01/01/2018 | 31/12/2018 | 31/12/2018 | 17/07/2019 | <input type="checkbox"/> OUI <input type="checkbox"/> NON |
| Inondations et/ou Coulées de Boue | 05/08/1997 | 05/08/1997 | 05/08/1997 | 28/03/1998 | <input type="checkbox"/> OUI <input type="checkbox"/> NON |
| Inondations et/ou Coulées de Boue | 10/01/1996 | 13/01/1996 | 13/01/1996 | 14/02/1996 | <input type="checkbox"/> OUI <input type="checkbox"/> NON |
| Sécheresse                        | 01/01/2012 | 31/12/2012 | 31/12/2012 | 25/05/2013 | <input type="checkbox"/> OUI <input type="checkbox"/> NON |
| Sécheresse                        | 01/01/2016 | 31/12/2016 | 31/12/2016 | 20/10/2017 | <input type="checkbox"/> OUI <input type="checkbox"/> NON |
| Inondations et/ou Coulées de Boue | 30/12/1993 | 15/01/1994 | 15/01/1994 | 10/02/1994 | <input type="checkbox"/> OUI <input type="checkbox"/> NON |
| Mouvement de Terrain              | 25/12/1999 | 29/12/1999 | 29/12/1999 | 30/12/1999 | <input type="checkbox"/> OUI <input type="checkbox"/> NON |
| Sécheresse                        | 01/07/2003 | 30/09/2003 | 30/09/2003 | 31/12/2005 | <input type="checkbox"/> OUI <input type="checkbox"/> NON |

Etabli le :

**23/05/2023**

Cachet / Signature du vendeur ou du bailleur

Nom du vendeur ou du bailleur

**M. Mme RAMOS**

Nom de l'acquéreur ou du locataire

Pour en savoir plus, chacun peut consulter en préfecture ou en mairie, le dossier départemental sur les risques majeurs, le document d'information communal sur les risques majeurs et, sur internet, le site portail dédié à la prévention des risques majeurs :

[www.georisques.gouv.fr](http://www.georisques.gouv.fr)