

ETAT DES RISQUES ET POLLUTIONS

ETAT DES NUISANCES SONORES AÉRIENNES

17 Rue du Pigeonnier 24220 ST CYPRIEN

AD 172

INFORMATION DE COMMANDE

Date de commande : 18/07/2023

Valide jusqu'au : 18/01/2024

N° de commande : 425996

Reference interne: 2023-1738-GRUGEAU

Adresse : 17 Rue du Pigeonnier 24220 ST CYPRIEN

Cadastre :

24396 000 AD 172

Commune : ST CYPRIEN

Code postal : 24220

Code insee : 24396

Lat/Long : 44.86467465 , 1.044018951499999

Vendeur ou Bailleur :

INDIVISION GRUGEAU C/O MME GRUGEAU EVELYNE

Acquéreur ou locataire :



RESUME DE L'ETAT DES RISQUES

Réglementaire

RADON Niveau 1

Fiche Radon

SEISME Niveau 1

Fiche seisme

ENSA/PEB Aucun

Recul du trait de côte Non concerné

Informatif : ERPS

BASOL 0

BASIAS 5

ICPE 0

Sols Argileux Faible ou Nul (1)

(1) Etude géotechnique du sol non requise (Loi ELAN, Article 68)

Risque naturel
Inondation

[Approuvé] Le 15/04/2011 : Inondation Inondation Dordogne
[Approuvé] Le 15/04/2011 : Inondation Par une crue à débordement lent de cours d'eau Dordogne

Exposition

AD 172 OUI

Risque minier

Aucun plan de prevention des risques minier recensé sur cette commune

Risque technologique

Aucun plan de prevention des risques technologique recensé sur cette commune

**INFORMATIONS
LEGALES**

Cliquez sur le lien suivant pour trouver les informations légales, documents de références et annexes qui ont permis la réalisation de ce document.

<https://www.etat-risque.com/s/FJRDD>

Les informations sur les risques auxquels ce bien est exposé sont disponibles sur le site Géorisques : georisques.gouv.fr (article R.125-25)

ETAT DES RISQUES ET POLLUTIONS

Aléas naturels, miniers ou technologiques, sismicité, potentiel radon, sols pollués et nuisances sonores

Cet état est établi sur la base des informations mises à disposition par arrêté préfectoral

N°

du

Mis à jour le

2. Adresse ou parcelles

Code postal ou Insee

Commune

SITUATION DE L'IMMEUBLE AU REGARD D'UN PLAN DE PRÉVENTION DES RISQUES NATURELS (PPRN)

> L'immeuble (ou au moins une parcelle) est situé dans le périmètre d'un PPR **N** Oui Non

Prescrit

Anticipé

Approuvé

Date

Si oui, les risques naturels pris en considération sont liés à :

inondation

crue torrentielle

remontée de nappe

avalanches

cyclone

mouvements de terrain

sécheresse géotechnique

feux de forêt

séisme

volcan

autres

Extraits des documents de référence -> Cf: cartographies ci dessous

> L'immeuble est concerné par des prescriptions de travaux dans le règlement du PPRN Oui Non

Si oui, les travaux prescrits ont été réalisés Oui Non

SITUATION DE L'IMMEUBLE AU REGARD D'UN PLAN DE PRÉVENTION DES RISQUES MINIERS (PPRM)

> L'immeuble est situé dans le périmètre d'un PPR **M** Oui Non

prescrit

anticipé

approuvé

date

Si oui, les risques naturels pris en considération sont liés à :

mouvements de terrain

autres

Extraits des documents de référence -> Cf: cartographies ci dessous

> L'immeuble est concerné par des prescriptions de travaux dans le règlement du PPRM Oui Non

Si oui, les travaux prescrits ont été réalisés Oui Non

SITUATION DE L'IMMEUBLE AU REGARD D'UN PLAN DE PRÉVENTION DES RISQUES TECHNOLOGIQUES (PPRT)

> L'immeuble est situé dans le périmètre d'un PPR T prescrit et non encore approuvé Oui Non

Si oui, les risques technologiques pris en considération dans l'arrêté de prescription sont liés à :

Effet toxique

Effet thermique

Effet de surpression

> L'immeuble est situé dans le périmètre d'un PPR T approuvé Oui Non

Extraits des documents de référence -> Cf: cartographies ci dessous

> L'immeuble est situé en secteur d'expropriation ou de délaissement Oui Non

L'immeuble est situé en zone de prescription Oui Non

Si la transaction concerne un logement, les travaux prescrits ont été réalisés Oui Non

Si la transaction ne concerne pas un logement, l'information sur le type de risques auxquels l'immeuble Oui Non

est exposé ainsi que leur gravité, probabilité et cinétique, est jointe à l'acte de vente ou au contrat de location

SITUATION DE L'IMMEUBLE AU REGARD DU ZONAGE SISMIQUE RÉGLEMENTAIRE

L'immeuble se situe dans une commune de sismicité classée en

zone 1 Très faible

zone 2 Faible

zone 3 Modérée

zone 4 Moyenne

zone 5 Forte

INFORMATION RELATIVE À LA POLLUTION DE SOLS

> Le terrain est situé en secteur d'information sur les sols (SIS) Oui Non

SITUATION DE L'IMMEUBLE AU REGARD DU ZONAGE RÉGLEMENTAIRE À POTENTIEL RADON

> L'immeuble se situe dans une commune à potentiel radon de niveau 3 Oui Non

INFORMATION RELATIVE AUX SINISTRES INDEMNISÉS PAR L'ASSURANCE SUITE À UNE CATASTROPHE NATURELLE, MINIÈRE OU TECHNOLOGIQUE

> L'information est mentionnée dans l'acte de vente Oui Non

SITUATION DE L'IMMEUBLE AU REGARD D'UNE ZONE EXPOSÉE AU RECUIL DU TRAIT DE CÔTE (ZERTC)

> L'immeuble est situé dans une zone exposée au recul du trait de côte N/C* à l'horizon de 30 ans à l'horizon entre 30 et 100 ans Non

*Non communiqué (en cours d'élaboration par la commune)

Vendeur ou Bailleur

**INDIVISION GRUGEAU C/O MME GRUGEAU
EVELYNE**

Date / Lieu

18/07/2023 / ST CYPRIEN

Acquéreur ou Locataire

ETAT DES NUISANCES SONORES AÉRIENNES

Les zones de bruit des plans d'exposition au bruit constituent des servitudes d'urbanisme (art. L. 112-3 du code de l'urbanisme) et doivent à ce titre être notifiées à l'occasion de toute cession, location ou construction immobilière

Cet état est établi sur la base des informations mises à disposition par arrêté préfectoral

N° - du Mis à jour le

2. Adresse

Code postal ou Insee

Commune

17 Rue du Pigeonnier 24220 ST CYPRIEN

24220

ST CYPRIEN

SITUATION DE L'IMMEUBLE AU REGARD D'UN OU PLUSIEURS PLANS D'EXPOSITION AU BRUIT (PEB)

> L'immeuble est situé dans le périmètre d'un PEB **Oui** **Non**

Révisé Approuvé Date

Si oui, nom de l'aérodrome :

> L'immeuble est concerné par des prescriptions de travaux d'insonorisation **Oui** **Non**

Si oui, les travaux prescrits ont été réalisés **Oui** **Non**

SITUATION DE L'IMMEUBLE AU REGARD DU PLAN D'EXPOSITION AU BRUIT (PEB)

L'immeuble se situe dans une zone de bruit d'un plan d'exposition au bruit définie comme :

NON **zone A¹** **zone B²** **zone C³** **zone D⁴**
Aucun Très forte Forte modérée Faible

¹ (intérieur de la courbe d'indice Lden 70)

² (entre la courbe d'indice Lden 70 et une courbe choisie entre Lden 65 celle et 62)

³ (entre la limite extérieure de la zone B et la courbe d'indice Lden choisi entre 57 et 55)

⁴ (entre la limite extérieure de la zone C et la courbe d'indice Lden 50). Cette zone n'est obligatoire que pour les aérodromes mentionnés au I de l'article 1609 quatervicies A du code général des impôts. (et sous réserve des dispositions de l'article L.112-9 du code l'urbanisme pour les aérodromes dont le nombre de créneaux horaires attribuables fait l'objet d'une limitation réglementaire sur l'ensemble des plages horaires d'ouverture). Nota bene : Lorsque le bien se situe sur 2 zones, il convient de retenir la zone de bruit la plus importante.

DOCUMENTS DE RÉFÉRENCE PERMETTANT LA LOCALISATION DE L'IMMEUBLE AU REGARD DES NUISANCES PRISENT EN COMPTE

Document de référence :

Le plan d'exposition au bruit est consultable sur le site Internet du Géoportail de l'Institut national de l'information géographique et forestière (I.G.N) à l'adresse suivante : <https://www.geoportail.gouv.fr/>

Le plan d'exposition au bruit de l'aérodrome de :
peut être consulté à la mairie de la commune de : ST CYPRIEN
où est sis l'immeuble.

Vendeur ou Bailleur

**INDIVISION GRUGEAU C/O MME GRUGEAU
EVELYNE**

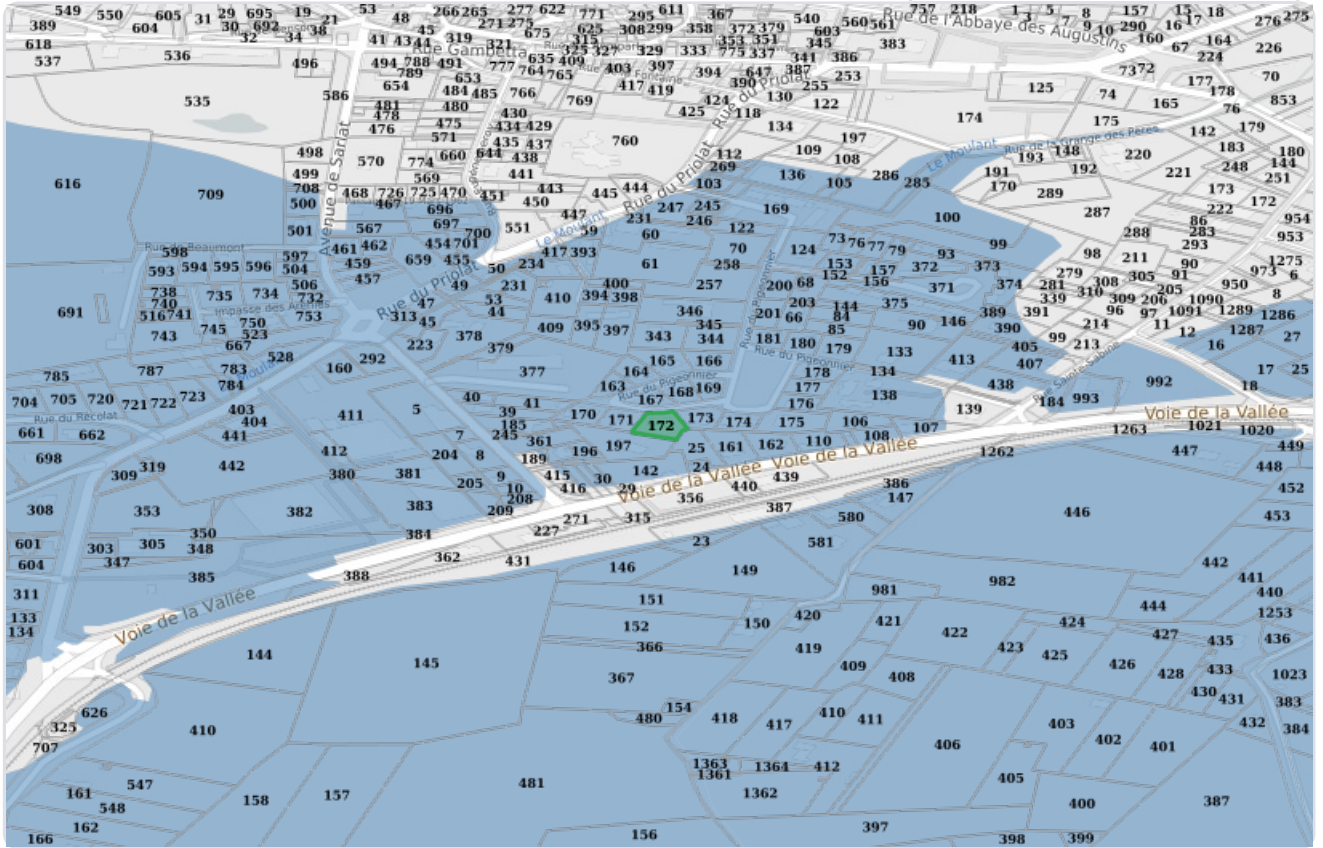
Date / Lieu

18/07/2023 / ST CYPRIEN

Acquéreur ou Locataire

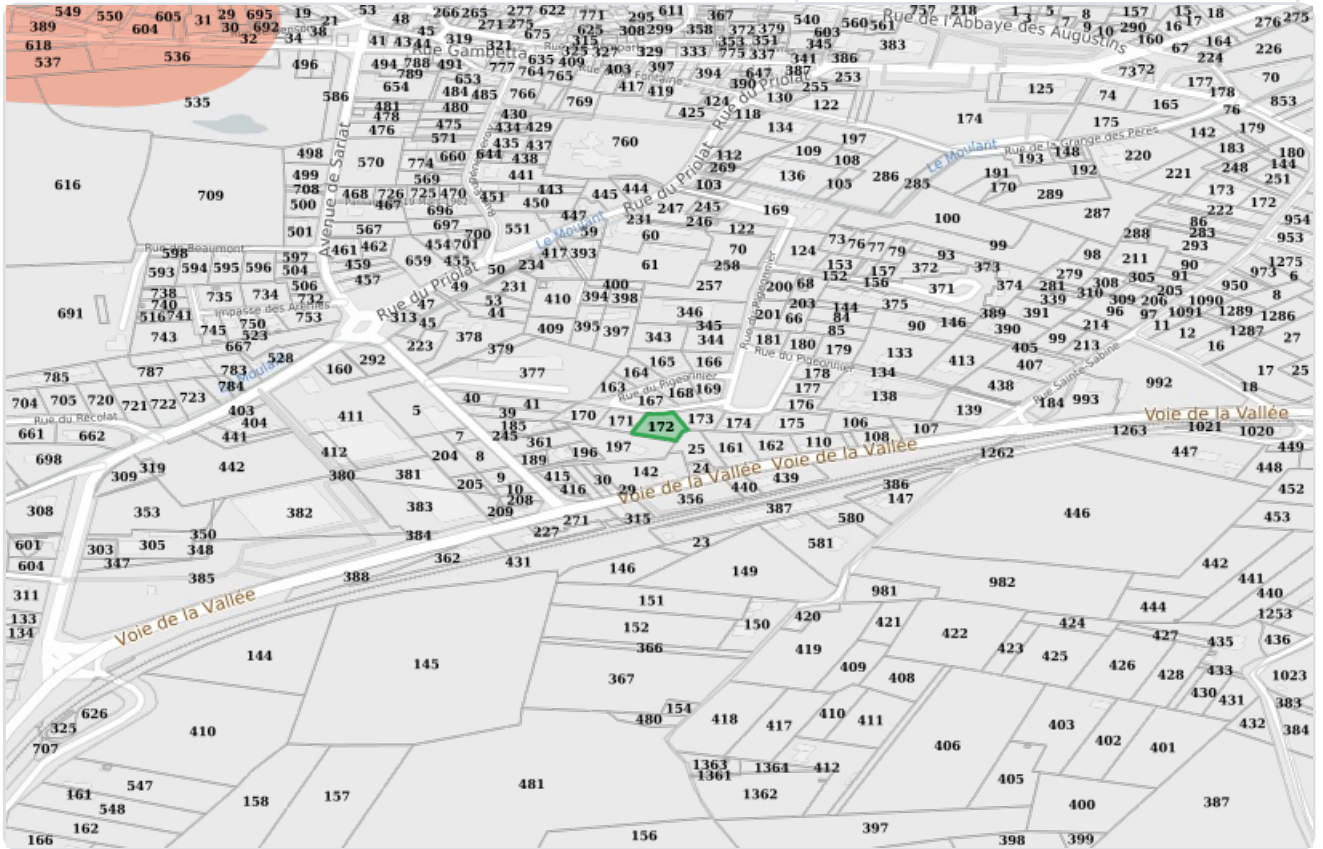
information sur les nuisances sonores aériennes pour en savoir plus. consultez le site Internet du ministère de la transition écologique et solidaire <https://www.ecologique-solidaire.gouv.fr/>

INONDATION



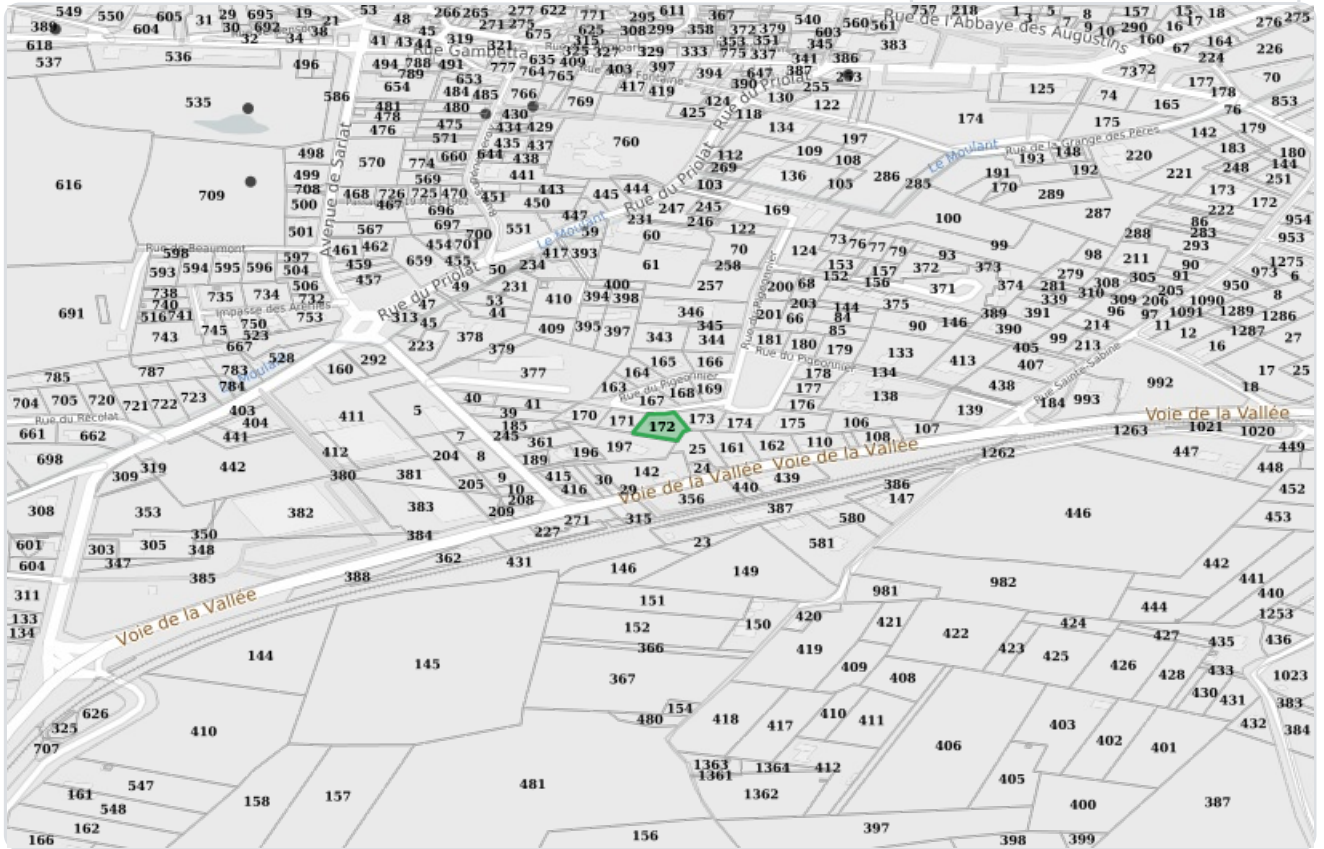
Zone de risque

MOUVEMENT DE TERRAIN (SOLS ARGILEUX)



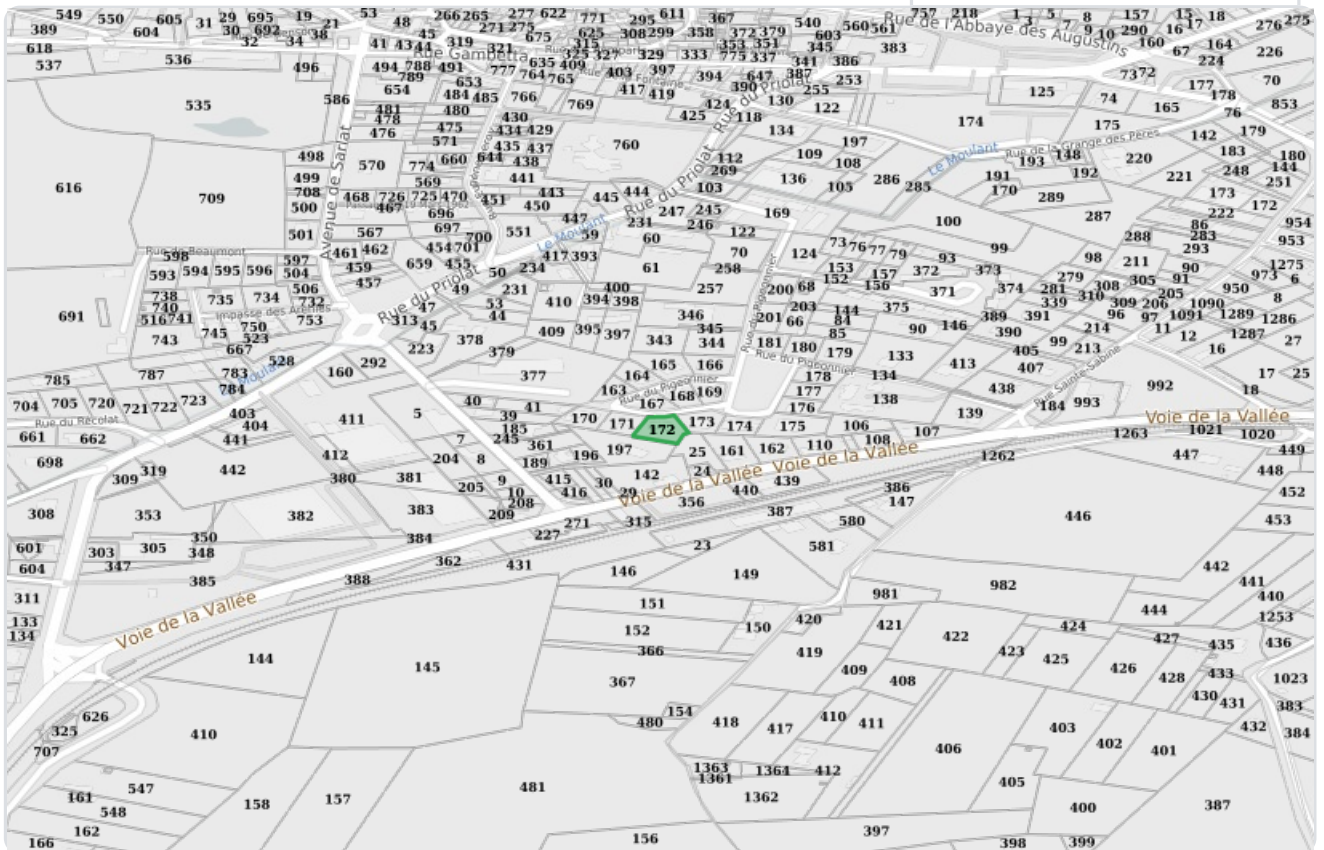
Fort

BASOL-BASIAS



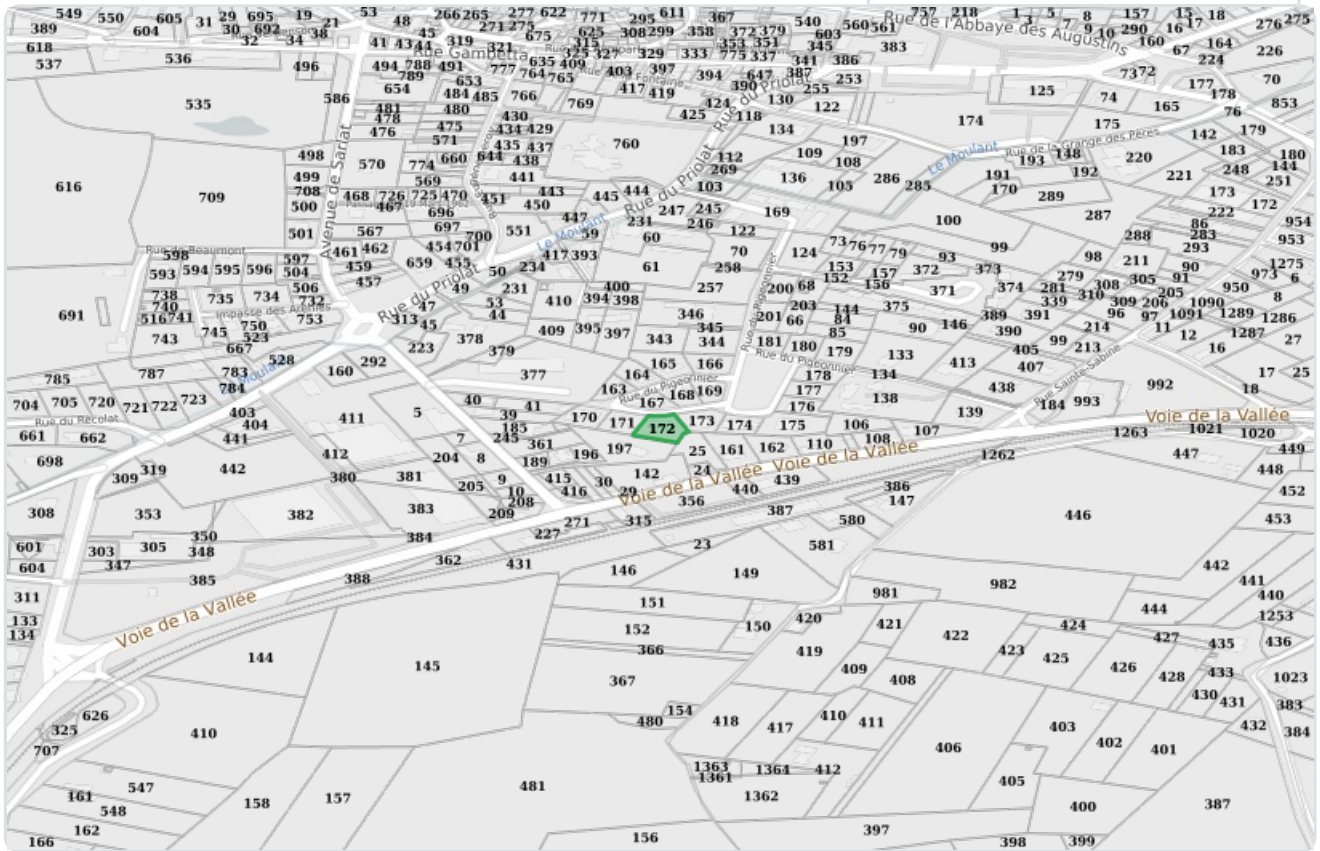
● Basias

ICPE



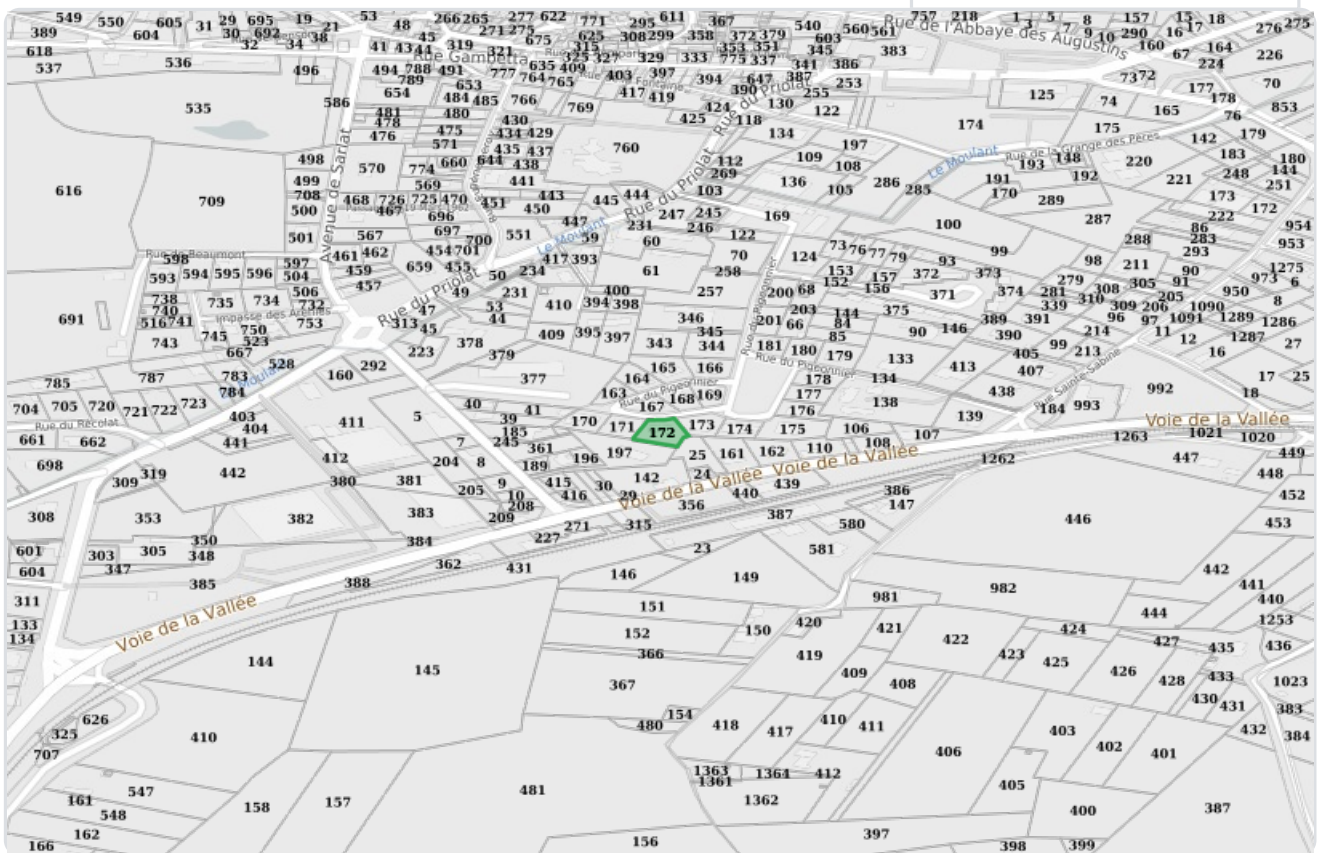
Non concerné

PLAN D'EXPOSITION AU BRUIT (PEB)



Non concerné

SIS



Non concerné

Liste des sites BASIAS (à moins de 500 mètres)

Base de données des Sites Industriels et Activités de Services

Code	Raison social, Activité, Adresse	Distance
-	WULKO L DLI	405 mètres
-	Petit Pierre Dépôt charbon, dépôt hydrocarbures	422 mètres
-	PETIT Pierre M. Société de transport de fuel	426 mètres
-	TARDIEU Claude (MAGNANOU Michel, MONRIBOT Régis) Ambulances, taxi et pompes funèbres et station service	474 mètres
-	ROQUETAILLAGE Guy Dépôt de Liquides Inflammables	488 mètres

Préfecture : Dordogne

Commune : ST CYPRIEN

Déclaration de sinistres indemnisés

en application du IV de l'article L 125-5 du Code l'environnement

Adresse de l'immeuble

17 Rue du Pigeonnier 24220 ST CYPRIEN

24220 ST CYPRIEN

Sinistres indemnisés dans le cadre d'une reconnaissance de l'état de catastrophe

Cochez les cases OUI ou NON

Arrêtés de reconnaissance de l'état de catastrophes au profit de la commune

si, à votre connaissance, l'immeuble a fait l'objet d'une indemnisation suite à des dommages consécutifs à chacun des événements

Catastrophe naturelle	Début	Fin	Arrêté	Jo du	Indemnisation
Inondations et/ou Coulées de Boue	25/12/1999	29/12/1999	29/12/1999	30/12/1999	<input type="checkbox"/> OUI <input type="checkbox"/> NON
Inondations et/ou Coulées de Boue	10/01/1996	13/01/1996	13/01/1996	14/02/1996	<input type="checkbox"/> OUI <input type="checkbox"/> NON
Tempête	06/07/1989	06/07/1989	06/07/1989	16/09/1989	<input type="checkbox"/> OUI <input type="checkbox"/> NON
Sécheresse	01/07/2003	30/09/2003	30/09/2003	31/12/2005	<input type="checkbox"/> OUI <input type="checkbox"/> NON
Inondations et/ou Coulées de Boue	18/09/2002	18/09/2002	18/09/2002	09/03/2003	<input type="checkbox"/> OUI <input type="checkbox"/> NON
Inondations et/ou Coulées de Boue	25/05/2008	25/05/2008	25/05/2008	13/08/2008	<input type="checkbox"/> OUI <input type="checkbox"/> NON
Sécheresse	01/04/2016	30/09/2016	30/09/2016	20/10/2017	<input type="checkbox"/> OUI <input type="checkbox"/> NON
Sécheresse	01/05/1989	31/12/1991	31/12/1991	17/10/1992	<input type="checkbox"/> OUI <input type="checkbox"/> NON
Sécheresse	01/04/2015	30/09/2015	30/09/2015	27/12/2016	<input type="checkbox"/> OUI <input type="checkbox"/> NON
Sécheresse	01/06/2011	30/06/2011	30/06/2011	17/07/2012	<input type="checkbox"/> OUI <input type="checkbox"/> NON
Sécheresse	01/01/2018	31/12/2018	31/12/2018	17/07/2019	<input type="checkbox"/> OUI <input type="checkbox"/> NON
Mouvement de Terrain	25/12/1999	29/12/1999	29/12/1999	30/12/1999	<input type="checkbox"/> OUI <input type="checkbox"/> NON
Sécheresse	01/01/1997	30/06/1998	30/06/1998	10/03/1999	<input type="checkbox"/> OUI <input type="checkbox"/> NON
Tempête	06/11/1982	10/11/1982	10/11/1982	19/11/1982	<input type="checkbox"/> OUI <input type="checkbox"/> NON
Sécheresse	01/06/2012	30/11/2012	30/11/2012	25/05/2013	<input type="checkbox"/> OUI <input type="checkbox"/> NON
Inondations et/ou Coulées de Boue	30/12/1993	15/01/1994	15/01/1994	10/02/1994	<input type="checkbox"/> OUI <input type="checkbox"/> NON
Sécheresse	01/07/2019	30/09/2019	30/09/2019	25/10/2020	<input type="checkbox"/> OUI <input type="checkbox"/> NON
Sécheresse	01/09/2009	30/09/2009	30/09/2009	25/02/2011	<input type="checkbox"/> OUI <input type="checkbox"/> NON
Inondations et/ou Coulées de Boue	06/11/1982	10/11/1982	10/11/1982	19/11/1982	<input type="checkbox"/> OUI <input type="checkbox"/> NON
Sécheresse	01/07/2011	30/08/2011	30/08/2011	17/07/2012	<input type="checkbox"/> OUI <input type="checkbox"/> NON
Sécheresse	01/01/1992	31/12/1996	31/12/1996	11/10/1997	<input type="checkbox"/> OUI <input type="checkbox"/> NON
Inondations et/ou Coulées de Boue	04/06/2003	04/06/2003	04/06/2003	19/10/2003	<input type="checkbox"/> OUI <input type="checkbox"/> NON
Sécheresse	01/07/2005	30/09/2005	30/09/2005	22/02/2008	<input type="checkbox"/> OUI <input type="checkbox"/> NON

Etabli le :

18/07/2023

Cachet / Signature du vendeur ou du bailleur

Nom du vendeur ou du bailleur

INDIVISION GRUGEAU C/O MME GRUGEAU EVELYNE

Nom de l'acquéreur ou du locataire

Pour en savoir plus, chacun peut consulter en préfecture ou en mairie, le dossier départemental sur les risques majeurs, le document d'information communal sur les risques majeurs et, sur internet, le site portail dédié à la prévention des risques majeurs : www.georisques.gouv.fr