



# Dossier Technique Immobilier

Numéro de dossier : EPM03042301

Date du repérage : 03/04/2023



## Désignation du ou des bâtiments

*Localisation du ou des bâtiments :*

Département : ... **Dordogne**

Adresse : ..... **1075 Rue de la Reynerie**

Commune : ..... **24260 LE BUGUE (Italie)**

**Section cadastrale : NC, Parcelle(s) n°**

**: NC**

Désignation et situation du ou des lot(s) de copropriété :

**, Lot numéro Non communiqué**

Périmètre de repérage :

**Toutes parties accessibles sans**

**démontage ni destruction**

**Nb. de niveaux : 2**

## Désignation du propriétaire

*Désignation du client :*

Nom et prénom : ... **Mme Eluere**

Adresse : ..... **1075 Rue de la Reynerie**

**24260 LE BUGUE (Italie)**

## Objet de la mission :

Constat amiante avant-vente

Etat des Risques et Pollutions

Diag. Installations Electricité

Etat relatif à la présence de termites

Métrage (Surface Habitable)

Diagnostic de Performance Energétique



# Résumé de l'expertise n° EPM03042301

Cette page de synthèse ne peut être utilisée indépendamment du rapport d'expertise complet.



## Désignation du ou des bâtiments

Localisation du ou des bâtiments :

Adresse : ..... **1075 Rue de la Reynerie**

Commune : ..... **24260 LE BUGUE (Italie)**

**Section cadastrale : NC, Parcelle(s) n° : NC**


Désignation et situation du ou des lot(s) de copropriété :

**, Lot numéro Non communiqué**

Périmètre de repérage : .... **Toutes parties accessibles sans démontage ni destruction**

**Nb. de niveaux : 2**

	Prestations	Conclusion
	Amiante	Dans le cadre de la mission, il a été repéré des matériaux et produits contenant de l'amiante.
	Etat Terme/Parasitaire	Il n'a pas été repéré d'indice d'infestation de termites.
	Électricité	
	Etat des Risques et Pollutions	<p>L'Etat des Risques délivré par EXPERT HABITAT en date du 03/04/2023 fait apparaître que la commune dans laquelle se trouve le bien fait l'objet d'un arrêté préfectoral n°DDT/SEER/RDPF/2019-03-009 en date du 18/03/2019 en matière d'obligation d'Information Acquéreur Locataire sur les Risques Naturels, Miniers et Technologiques.</p> <p>Selon les informations mises à disposition dans le Dossier Communal d'Information, le BIEN n'est concerné par aucun risque réglementé.</p> <p>Le bien se situe dans une zone non réglementée du risque retrait-gonflement des argiles (L.132-4 du Code de la construction et de l'habitation).</p> <p>Le bien ne se situe pas dans une zone d'un Plan d'Exposition au Bruit.</p>
	DPE	<div style="border: 1px solid black; padding: 5px; display: inline-block;"> <b>234</b>   <b>49</b>   <b>D</b>  <small>kWh/m<sup>2</sup>/an</small>   <small>kg CO<sub>2</sub>/m<sup>2</sup>/an</small> </div> <p>Estimation des coûts annuels : entre 4 820 € et 6 570 € par an            Prix moyens des énergies indexés au 1er janvier 2021            Numéro enregistrement ADEME : 2300E1114189N</p>

	Mesurage	Superficie habitable totale : 323,96 m <sup>2</sup> Surface au sol totale : 323,96 m <sup>2</sup>
---	----------	--



## Rapport de mission de repérage des matériaux et produits contenant de l'amiante pour l'établissement du constat établi à l'occasion de la vente d'un immeuble bâti (listes A et B de l'annexe 13-9 du Code de la Santé publique)

Numéro de dossier : EPM03042301

Date du repérage : 03/04/2023

### Références réglementaires

Textes réglementaires	Articles L. 1334-13, R. 1334-20 et 21, R. 1334-23 et 24, Annexe 13.9 du Code de la Santé Publique; Arrêtés du 12 décembre 2012 et 26 juin 2013, décret 2011-629 du 3 juin 2011, arrêté du 1 <sup>er</sup> juin 2015.
-----------------------	--

### Immeuble bâti visité

Adresse	Rue : ..... <b>1075 Rue de la Reynerie</b> Bât., escalier, niveau, appartement n°, lot n° : <b>, Lot numéro Non communiqué</b> Code postal, ville : . <b>24260 LE BUGUE (Italie)</b> <b>Section cadastrale : NC, Parcelle(s) n° : NC</b>
Périmètre de repérage :	..... <b>Toutes parties accessibles sans démontage ni destruction</b> <b>Nb. de niveaux : 2</b>
Type de logement : Fonction principale du bâtiment : Date de construction :	..... <b>Maison individuelle</b> ..... <b>Habitation (maison individuelle)</b> ..... <b>1969</b>

### Le propriétaire et le commanditaire

Le(s) propriétaire(s) :	Nom et prénom : ... <b>Mme Eluere</b> Adresse : ..... <b>1075 Rue de la Reynerie</b> <b>24260 LE BUGUE (Italie)</b>
Le commanditaire	Nom et prénom : ... <b>Mme Eluere</b> Adresse : ..... <b>1075 Rue de la Reynerie</b> <b>24260 LE BUGUE (Italie)</b>

### Le(s) signataire(s)

	NOM Prénom	Fonction	Organisme certification	Détail de la certification
Opérateur(s) de repérage ayant participé au repérage ----- Personne(s) signataire(s) autorisant la diffusion du rapport	PLET MATHIEU etienne	Opérateur de repérage	ABCIDIA CERTIFICATION Domaine de Saint Paul - Bat: A6 - 4e étage - BAL N° 60011 - 102, route de Limours - 78470 Saint- Rémy-lès-Chevreuse	Obtention : 29/06/20 Échéance : 29/06/27 N° de certification : 20-2142

Raison sociale de l'entreprise : **EXPERT HABITAT** (Numéro SIRET : **79099736500032**)

Adresse : **3 Boulevard Montaigne, 24100 BERGERAC**

Désignation de la compagnie d'assurance : **AXA France**

Numéro de police et date de validité : **10098979204 - 31/12/2022**

### Le rapport de repérage

Date d'émission du rapport de repérage : 03/04/2023, remis au propriétaire le 03/04/2023
Diffusion : le présent rapport de repérage ne peut être reproduit que dans sa totalité, annexes incluses
Pagination : le présent rapport avec les annexes comprises, est constitué de 21 pages, la conclusion est située en page 2.

**Sommaire**

- 1 Les conclusions**
- 2 Le(s) laboratoire(s) d'analyses**
- 3 La mission de repérage**
  - 3.1 L'objet de la mission
  - 3.2 Le cadre de la mission
    - 3.2.1 L'intitulé de la mission
    - 3.2.2 Le cadre réglementaire de la mission
    - 3.2.3 L'objectif de la mission
    - 3.2.4 Le programme de repérage de la mission réglementaire.
    - 3.2.5 Programme de repérage complémentaire (le cas échéant)
    - 3.2.6 Le périmètre de repérage effectif
- 4 Conditions de réalisation du repérage**
  - 4.1 Bilan de l'analyse documentaire
  - 4.2 Date d'exécution des visites du repérage in situ
  - 4.3 Écarts, adjonctions, suppressions par rapport aux arrêtés en vigueur
  - 4.4 Plan et procédures de prélèvements
- 5 Résultats détaillés du repérage**
  - 5.0 Identification des matériaux repérés de la liste A et B
  - 5.1 Liste des matériaux ou produits contenant de l'amiante, états de conservation, conséquences réglementaires (fiche de cotation)
  - 5.2 Liste des matériaux ou produits susceptibles de contenir de l'amiante, mais n'en contenant pas après analyse
- 6 Signatures**
- 7 Annexes**

**1. – Les conclusions**

**Avertissement** : les textes ont prévu plusieurs cadres réglementaires pour le repérage des matériaux ou produits contenant de l'amiante, notamment pour les cas de démolition d'immeuble. **La présente mission de repérage ne répond pas aux exigences prévues pour les missions de repérage des matériaux et produits contenant de l'amiante avant démolition d'immeuble ou avant réalisation de travaux dans l'immeuble concerné et son rapport ne peut donc pas être utilisé à ces fins.**

**1.1 Liste A : Dans le cadre de mission décrit à l'article 3.2, il a été repéré :**

- des matériaux et produits de la liste A pour lesquels les résultats d'analyse des sondages et/ou prélèvements sont attendus :  
Calorifugeages (2ème étage - Grenier; Sous-Sol - Cave; Sous-Sol - Vide sanitaire) / En attente des résultats d'analyse)

**1.1 Liste B : Dans le cadre de mission décrit à l'article 3.2, il a été repéré :**

- des matériaux et produits de la liste B contenant de l'amiante sur jugement de l'opérateur :  
Plaques (fibres-ciment) (Extérieur - Appentis 3) pour lequel il est recommandé de réaliser une évaluation périodique.\*

- des matériaux et produits de la liste B pour lesquels les résultats d'analyse des sondages et/ou prélèvements sont attendus :  
Dalles de sol (Rez de chaussée - Chambre 2; 1er étage - Dégagement 3; 1er étage - Salle d'eau/Wc 2) / En attente des résultats d'analyse)  
Panneaux collés ou vissés (2ème étage - Grenier) / En attente des résultats d'analyse)

\* Un détail des conséquences réglementaires et recommandations est fourni en annexe de ce rapport, il est rappelé la nécessité d'avertir de la présence d'amiante toute personne pouvant intervenir sur ou à proximité des matériaux et produits concernés ou de ceux les recouvrant ou les protégeant.

**1.2. Dans le cadre de mission décrit à l'article 3.2 les locaux ou parties de locaux, composants ou parties de composants qui n'ont pu être visités et pour lesquels des investigations complémentaires sont nécessaires afin de statuer sur la présence ou l'absence d'amiante :**

Localisation	Parties du local	Raison
1er étage - Combles	Toutes	Inaccessible en raison de l'encombrement
Rez de chaussée - Chambre 1	Sous face du parquet	Impossibilité d'investigation approfondie non destructive
1er étage - Bureau 2	Sous face du lambris	Impossibilité d'investigation approfondie non destructive
2ème étage - Grenier	Sol	recouvert d'isolant
Sous-Sol - Vide sanitaire		Hauteur sous plafond trop basse
1er étage - Dégagement 2, 1er étage - Chambre 3, 1er étage - Chambre 4, 1er étage - Chambre 5, 1er étage - Chambre 6, 1er étage - Bureau 2	Sous face de la moquette	Impossibilité d'investigation approfondie non destructive
Rez de chaussée - Bureau, Extérieur - Remise, Extérieur - Remise 2, 1er étage - Chambre 3, 1er étage - Bureau 2	-	Encombrement trop important

Certains locaux, parties de locaux ou composants n'ont pas pu être sondés, des investigations approfondies doivent être réalisées afin d'y vérifier la présence éventuelle d'amiante. Les obligations réglementaires du (des) propriétaire(s) prévues aux articles R.1334-15 à R.1334-18 du Code de la Santé Publique, ne sont pas remplies conformément aux dispositions de l'article 3 de l'arrêté du 12 Décembre 2012 (Listes "A" et "B"). De ce fait le vendeur reste responsable au titre des vices cachés en cas de présence d'Amiante. En cas de présence d'Amiante, et si il y a obligation de retrait, ce dernier sera à la charge du vendeur.

**2. – Le(s) laboratoire(s) d'analyses**

**Raison sociale et nom de l'entreprise :** ... My Easy Lab

**Adresse :** ..... Parc Hellocopolis Bat B3 1103 Av Jacques Cartier 44800 Saint HERBLAIN

**Numéro de l'accréditation Cofrac :** .....

**3. – La mission de repérage****3.1 L'objet de la mission**

Dans le cadre de la vente de l'immeuble bâti, ou de la partie d'immeuble bâti, décrit en page de couverture du présent rapport, la mission consiste à repérer dans cet immeuble, ou partie d'immeuble, certains matériaux ou produits contenant de l'amiante conformément à la législation en vigueur.

Pour s'exonérer de tout ou partie de sa garantie des vices cachés, le propriétaire vendeur annexe à la promesse de vente ou au contrat de vente le présent rapport.

### 3.2 Le cadre de la mission

#### 3.2.1 L'intitulé de la mission

«Repérage en vue de l'établissement du constat établi à l'occasion de la vente de tout ou partie d'un immeuble bâti».

#### 3.2.2 Le cadre réglementaire de la mission

L'article L 271-4 du code de la construction et de l'habitation prévoit qu' «en cas de vente de tout ou partie d'un immeuble bâti, un dossier de diagnostic technique, fourni par le vendeur, est annexé à la promesse de vente ou, à défaut de promesse, à l'acte authentique de vente. En cas de vente publique, le dossier de diagnostic technique est annexé au cahier des charges.»

Le dossier de diagnostic technique comprend, entre autres, «l'état mentionnant la présence ou l'absence de matériaux ou produits contenant de l'amiante prévu à l'article L. 1334-13 du même code».

La mission, s'inscrivant dans ce cadre, se veut conforme aux textes réglementaires de référence mentionnés en page de couverture du présent rapport.

#### 3.2.3 L'objectif de la mission

«Le repérage a pour objectif d'identifier et de localiser les matériaux et produits contenant de l'amiante mentionnés en annexe du Code la santé publique.»

L'Annexe du Code de la santé publique est l'annexe 13.9 (liste A et B).

#### 3.2.4 Le programme de repérage de la mission réglementaire

Le programme de repérage est défini à minima par l'Annexe 13.9 (liste A et B) du Code de la santé publique et se limite pour une mission normale à la recherche de matériaux et produits contenant de l'amiante dans les composants et parties de composants de la construction y figurant.

*En partie droite l'extrait du texte de l'Annexe 13.9*

**Important :** Le programme de repérage de la mission de base est limitatif. Il est plus restreint que celui élaboré pour les missions de repérage de matériaux ou produits contenant de l'amiante avant démolition d'immeuble ou celui à élaborer avant réalisation de travaux.

#### 3.2.5 Programme de repérage complémentaire (le cas échéant)

En plus du programme de repérage réglementaire, le présent rapport porte sur les parties de composants suivantes :

Composant de la construction	Partie du composant ayant été inspecté (Description)	Sur demande ou sur information
Néant	-	

#### 3.2.6 Le périmètre de repérage effectif

Il s'agit de l'ensemble des locaux ou parties de l'immeuble concerné par la mission de repérage figurant sur le schéma de repérage joint en annexe à l'exclusion des locaux ou parties d'immeuble n'ayant pu être visités.





Liste A	
Composant de la construction	Partie du composant à vérifier ou à sonder
Flocages, Calorifugeages, Faux plafonds	Flocages
	Calorifugeages
	Faux plafonds

Liste B	
Composant de la construction	Partie du composant à vérifier ou à sonder
<i>1. Parois verticales intérieures</i>	
Murs, Cloisons "en dur" et Poteaux (périphériques et intérieurs)	Enduits projetés
	Revêtement durs (plaques de menuiseries)
	Revêtement durs (amiante-ciment)
	Entourages de poteaux (carton)
	Entourages de poteaux (amiante-ciment)
	Entourages de poteaux (matériau sandwich)
	Entourages de poteaux (carton+plâtre)
Coffrage perdu	
Cloisons (légères et préfabriquées), Gaines et Coffres verticaux	Enduits projetés
	Panneaux de cloisons
<i>2. Planchers et plafonds</i>	
Plafonds, Poutres et Charpentes, Gaines et Coffres Horizontaux	Enduits projetés
	Panneaux collés ou vissés
Planchers	Dalles de sol
<i>3. Conduits, canalisations et équipements intérieurs</i>	
Conduits de fluides (air, eau, autres fluides)	Conduits
	Enveloppes de calorifuges
Clapets / volets coupe-feu	Clapets coupe-feu
	Volets coupe-feu
	Rebouchage
Portes coupe-feu	Joints (tresses)
	Joints (bandes)
Vide-ordures	Conduits
<i>4. Eléments extérieurs</i>	
Toitures	Plaques (composites)
	Plaques (fibres-ciment)
	Ardoises (composites)
	Ardoises (fibres-ciment)
	Accessoires de couvertures (composites)
	Accessoires de couvertures (fibres-ciment)
	Bardeaux bitumineux
Bardages et façades légères	Plaques (composites)
	Plaques (fibres-ciment)
	Ardoises (composites)
	Ardoises (fibres-ciment)
	Panneaux (composites)
	Panneaux (fibres-ciment)
Conduits en toiture et façade	Conduites d'eaux pluviales en amiante-ciment
	Conduites d'eaux usées en amiante-ciment
	Conduits de fumée en amiante-ciment







**Descriptif des pièces visitées**







Rez de chaussée - Dégagement,  
 Rez de chaussée - Salon,  
 Rez de chaussée - Séjour,  
 Rez de chaussée - Bureau,  
 Rez de chaussée - Buanderie,  
 Rez de chaussée - Wc,  
 Rez de chaussée - Cuisine,  
 Rez de chaussée - Chambre 1,  
 Rez de chaussée - Salle de bain 1,  
 Rez de chaussée - Chambre 2,  
 Rez de chaussée - Salle d'eau/Wc 1,  
 Extérieur - Remise,







Extérieur - Remise 2,  
 Extérieur - Appentis 3,  
 1er étage - Dégagement 2,  
 1er étage - Chambre 3,  
 1er étage - Chambre 4,  
 1er étage - Chambre 5,  
 1er étage - Chambre 6,  
 1er étage - Dégagement 3,  
 1er étage - Salle d'eau/Wc 2,  
 1er étage - Bureau 2,  
 2ème étage - Grenier,  
 Sous-Sol - Cave,  
 Sous-Sol - Vide sanitaire



Localisation	Description	Photo
Rez de chaussée - Dégagement	Sol : Carrelage Mur : Plâtre et Tapisserie Plafond : Plâtre et Peinture Plinthes : Bois et Peinture Porte : PVC	
Rez de chaussée - Salon	Sol : Carrelage Mur : Plâtre et Tapisserie Plafond : Plâtre et Peinture Plinthes : Bois et Peinture Fenêtre : PVC Porte : Bois et Peinture	
Rez de chaussée - Séjour	Sol : Carrelage Mur : Plâtre et Tapisserie Plafond : Plâtre et charpente et Peinture Plinthes : Bois et Peinture Fenêtre : Bois et Peinture Porte : Bois et Peinture	
Rez de chaussée - Bureau	Sol : Carrelage Mur : Plâtre et Tapisserie Plafond : Plâtre et Peinture Plinthes : Bois et Peinture Fenêtre : Bois et Peinture Porte : Bois et Peinture	



Localisation	Description	Photo
Rez de chaussée - Buanderie	Sol : Carrelage Mur : Plâtre et Tapiserie Plafond : Plâtre et Peinture Plinthes : Carrelage Fenêtre : Bois et Peinture Porte : Bois et Peinture	
Rez de chaussée - Wc	Sol : Carrelage Mur : Plâtre et Peinture Plafond : Plâtre et Peinture Plinthes : Bois et Peinture Fenêtre : Bois et Peinture Porte : Bois et Peinture	
Rez de chaussée - Cuisine	Sol : Carrelage Mur : Plâtre et Tapiserie Plafond : Plâtre et Peinture Plinthes : Bois et Peinture Fenêtre : PVC Porte : Bois et Peinture	
Rez de chaussée - Chambre 1	Sol : parquet flottant Mur : Plâtre et Peinture Plafond : Plâtre et Peinture Plinthes : Bois et Peinture Fenêtre : PVC Porte : Bois et Peinture	
Rez de chaussée - Salle de bain 1	Sol : Carrelage Mur : Plâtre et Peinture et faïence Plafond : Plâtre et Peinture Plinthes : Bois et Peinture Fenêtre : Bois et Peinture Porte : Bois et Peinture	
Rez de chaussée - Chambre 2	Sol : Dalle de sol Mur : Plâtre et Tapiserie Plafond : Plâtre et Peinture Plinthes : Bois et Peinture Fenêtre 1 : Bois et Peinture Porte : Bois et Peinture Fenêtre 2 : PVC	

Localisation	Description	Photo
Rez de chaussée - Salle d'eau/Wc 1	Sol : Carrelage Mur : Plâtre et Tapisserie Plafond : Plâtre et Peinture Plinthes : Bois et Peinture Fenêtre : Bois et Peinture Porte : Bois et Peinture	
Extérieur - Remise	Sol : Béton Mur : Pierre et brique Plafond : Charpente et fibro Porte : Bois et Peinture	
Extérieur - Remise 2	Sol : Béton Mur : Brique Plafond : Charpente et fibro Porte : Métal	
Extérieur - Appentis 3	Sol : Terre Mur : Bois	
1er étage - Dégagement 2	Sol : Moquette Mur : Plâtre et Tapisserie Plafond : Plâtre et Peinture Plinthes : Bois et Peinture	
1er étage - Chambre 3	Sol : Moquette Mur : Plâtre et Tapisserie Plafond : Plâtre et Peinture Plinthes : Bois et Peinture Fenêtre : Bois et Vernis Porte : Bois et Peinture	
1er étage - Chambre 4	Sol : Moquette Mur : Plâtre et Tapisserie Plafond : Plâtre et Peinture Plinthes : Bois et Peinture Fenêtre : Bois et Peinture Porte : Bois et Peinture	

Localisation	Description	Photo
1er étage - Chambre 5	Sol : Moquette Mur : Plâtre et Tapiserie Plafond : Plâtre et Peinture Plinthes : Bois et Peinture Fenêtre : Bois et Peinture Porte : Bois et Peinture	
1er étage - Chambre 6	Sol : Moquette Mur : Plâtre et Tapiserie Plafond : Plâtre et Peinture Plinthes : Bois et Peinture Fenêtre : Bois et Peinture Porte : Bois et Peinture	
1er étage - Dégagement 3	Sol : Dalle de sol Mur : Plâtre et Tapiserie Plafond : Charpente et platre Plinthes : Bois et Peinture Porte : Bois et Peinture	
1er étage - Salle d'eau/Wc 2	Sol : Dalle de sol Mur : Plâtre et Tapiserie Plafond : Charpente et polystyrene Plinthes : Bois et Peinture Fenêtre : Bois et Peinture Porte : Bois et Peinture	
1er étage - Bureau 2	Sol : Moquette Mur : Lambris et Peinture Plafond : Polystyrene Plinthes : Bois et Peinture Fenêtre : Bois et Peinture Porte : Bois et Peinture	
2ème étage - Grenier	Sol : Isolant Plafond : Charpente et tuiles	

Localisation	Description	Photo
Sous-Sol - Cave	Sol : plancher bois et terre Mur : Parpaing Plafond : Isolant	
Sous-Sol - Vide sanitaire	Sol : terre Mur : Parpaing Plafond : Isolant	

## 4. – Conditions de réalisation du repérage

### 4.1 Bilan de l'analyse documentaire

Documents demandés	Documents remis
Rapports concernant la recherche d'amiante déjà réalisés	Non
Documents décrivant les ouvrages, produits, matériaux et protections physiques mises en place	Non
Eléments d'information nécessaires à l'accès aux parties de l'immeuble bâti en toute sécurité	Oui

Observations :

**Néant**

### 4.2 Date d'exécution des visites du repérage in situ

Date de la commande : 03/04/2023

Date(s) de visite de l'ensemble des locaux : 03/04/2023

Heure d'arrivée : 09 h 27

Durée du repérage : 02 h 35

Personne en charge d'accompagner l'opérateur de repérage : Mme Eluere

### 4.3 Écarts, adjonctions, suppressions par rapport aux arrêtés en vigueur

La mission de repérage s'est déroulée conformément aux prescriptions des arrêtés.

Observations	Oui	Non	Sans Objet
Plan de prévention réalisé avant intervention sur site	-	-	X
Vide sanitaire accessible		X	
Combles ou toiture accessibles et visitables	X		

### 4.4 Plan et procédures de prélèvements

L'ensemble des prélèvements a été réalisé dans le respect du plan et des procédures d'intervention.

## 5. – Résultats détaillés du repérage

### 5.0.1 Liste des matériaux repérés de la liste A

Localisation	Identifiant + Description	Conclusion (justification)	Etat de conservation	Commentaires
2ème étage - Grenier; Sous-Sol - Cave; Sous-Sol - Vide sanitaire	Identifiant: M002-M002-P002 Description: Calorifugeages	Susceptible de contenir de l'amiante (En attente des résultats d'analyse)		

Aucun autre matériau de la liste A n'a été repéré dans périmètre de repérage mentionné au paragraphe 3.2.6

5.0.2 Liste des matériaux repérés de la liste B

Localisation	Identifiant + Description	Conclusion (justification)	Etat de conservation	Commentaires
Rez de chaussée - Chambre 2; 1er étage - Dégagement 3; 1er étage - Salle d'eau/Wc 2	<a href="#">Identifiant: M001-M001-P001</a> <a href="#">Description: Dalles de sol</a>	Susceptible de contenir de l'amiante (En attente des résultats d'analyse)		
2ème étage - Grenier	<a href="#">Identifiant: M003-M003-P003</a> <a href="#">Description: Panneaux collés ou vissés</a>	Susceptible de contenir de l'amiante (En attente des résultats d'analyse)		
Extérieur - Appentis 3	<a href="#">Identifiant: M004</a> <a href="#">Description: Plaques (fibres-ciment)</a>	Présence d'amiante (sur jugement de l'opérateur)	EP (Z-III-RF)	
Extérieur - Remise	<a href="#">Identifiant: M005</a> <a href="#">Description: Plaques (fibres-ciment)</a>	Absence d'amiante (Sur marquage du matériau)		

Aucun autre matériau de la liste B n'a été repéré dans périmètre de repérage mentionné au paragraphe 3.2.6

5.1 Liste des matériaux ou produits contenant de l'amiante, états de conservation, conséquences réglementaires (fiche de cotation)



Matériaux ou produits contenant de l'amiante

Localisation	Identifiant + Description	Conclusion (justification)	Etat de conservation** et préconisations*	Photo
Extérieur - Appentis 3	<a href="#">Identifiant: M004</a> <a href="#">Description: Plaques (fibres-ciment)</a> <a href="#">Liste selon annexe.13-9 du CSP: B</a>	Présence d'amiante (sur jugement de l'opérateur)	Matériau non dégradé  <b>Résultat EP**</b>  <b>Préconisation :</b> Il est recommandé de réaliser une évaluation périodique.	

\* Un détail des conséquences réglementaires et recommandations est fournis en annexe 7.4 de ce présent rapport  
 \*\* détails fournis en annexe 7.3 de ce présent rapport

Listes des matériaux pour lesquels des résultats d'analyse sont attendus :

Localisation	Identifiant + Description	Justification	Etat de conservation et préconisations	Photo
Rez de chaussée - Chambre 2; 1er étage - Dégagement 3; 1er étage - Salle d'eau/Wc 2	<a href="#">Identifiant: M001-M001-P001</a> <a href="#">Description: Dalles de sol</a> <a href="#">Liste selon annexe.13-9 du CSP: B</a>	En attente des résultats d'analyse	<b>Résultat EP**</b>  <b>Préconisation :</b> Il est recommandé de réaliser une évaluation périodique.	

Localisation	Identifiant + Description	Justification	Etat de conservation et préconisations	Photo
2ème étage - Grenier; Sous-Sol - Cave; Sous-Sol - Vide sanitaire	<a href="#">Identifiant: M002-M002-P002</a> <a href="#">Description: Calorifugeages</a> <a href="#">Liste selon annexe.13-9 du CSP: A</a>	En attente des résultats d'analyse	Souligne_**  Il faut faire réaliser une évaluation périodique de l'état de conservation des	
2ème étage - Grenier	<a href="#">Identifiant: M003-M003-P003</a> <a href="#">Description: Panneaux collés ou vissés</a> <a href="#">Liste selon annexe.13-9 du CSP: B</a>	En attente des résultats d'analyse	<b>Résultat</b> EP**  <b>Préconisation :</b> Il est recommandé de réaliser une évaluation périodique.	

\* Un détail des conséquences réglementaires et recommandations est fournis en annexe 7.4 de ce présent rapport

\*\* détails fournis en annexe 7.3 de ce présent rapport

*Nota : Dès réception de ce rapport, il est nécessaire d'avertir de la présence d'amiante toute personne pouvant intervenir sur ou a proximité des matériaux amiantes ou de ceux les recouvrant ou les protégeant.*

## 5.2 Listes des matériaux et produits ne contenant pas d'amiante après analyse

Localisation	Identifiant + Description
Néant	-

## 6. – Signatures

*Nota :* Le présent rapport est établi par une personne dont les compétences sont certifiées par **ABCIDIA CERTIFICATION** **Domaine de Saint Paul - Bat: A6 - 4e étage - BAL N° 60011 - 102, route de Limours - 78470 Saint-Rémy-lès-Chevreuse (détail sur [www.info-certif.fr](http://www.info-certif.fr))**

Fait à **LE BUGUE**, le **03/04/2023**

**Par : PLET MATHIEU etienne**

Signature du représentant :



**ANNEXES****Au rapport de mission de repérage n° EPM03042301****Informations conformes à l'annexe III de l'arrêté du 12 décembre 2012**

Les maladies liées à l'amiante sont provoquées par l'inhalation des fibres. Toutes les variétés d'amiante sont classées comme substances cancérigènes avérées pour l'homme. L'inhalation de fibres d'amiante est à l'origine de cancers (mésothéliomes, cancers broncho-pulmonaires) et d'autres pathologies non cancéreuses (épanchements pleuraux, plaques pleurales).

L'identification des matériaux et produits contenant de l'amiante est un préalable à l'évaluation et à la prévention des risques liés à l'amiante. Elle doit être complétée par la définition et la mise en œuvre de mesures de gestion adaptées et proportionnées pour limiter l'exposition des occupants présents temporairement ou de façon permanente dans l'immeuble. L'information des occupants présents temporairement ou de façon permanente est un préalable essentiel à la prévention du risque d'exposition à l'amiante.

Il convient donc de veiller au maintien du bon état de conservation des matériaux et produits contenant de l'amiante afin de remédier au plus tôt aux situations d'usure anormale ou de dégradation.

Il conviendra de limiter autant que possible les interventions sur les matériaux et produits contenant de l'amiante qui ont été repérés et de faire appel aux professionnels qualifiés, notamment dans le cas de retrait ou de confinement de ce type de matériau ou produit.

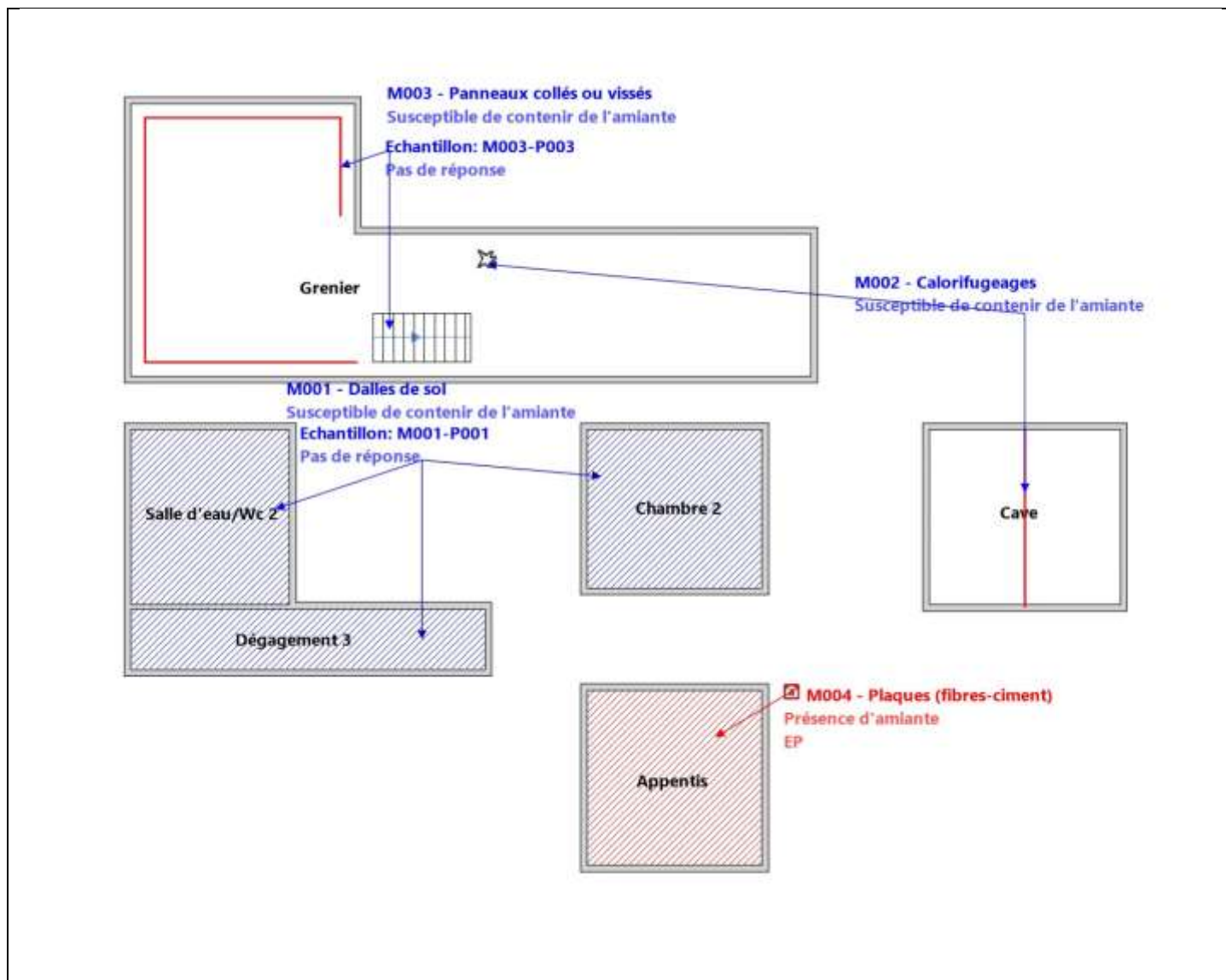
Enfin, les déchets contenant de l'amiante doivent être éliminés dans des conditions strictes.

Renseignez-vous auprès de votre mairie ou de votre préfecture. Pour connaître les centres d'élimination près de chez vous, consultez la base de données « déchets » gérée par l'ADEME, directement accessible sur le site internet [www.sinoe.org](http://www.sinoe.org).













**Sommaire des annexes****7 Annexes****7.1 Schéma de repérage****7.2 Rapports d'essais****7.3 Grilles réglementaires d'évaluation de l'état de conservation des matériaux et produits contenant de l'amiante****7.4 Conséquences réglementaires et recommandations****7.5 Documents annexés au présent rapport**



7.1 - Annexe - Schéma de repérage



Légende

	Conduit en fibro-ciment		Dalles de sol	<p>Nom du propriétaire :  <b>Mme Eluere</b>                  Adresse du bien :  <b>1075 Rue de la Reynerie</b>  <b>24260</b>  <b>LE BUGUE (Italie)</b></p>
	Conduit autre que fibro-ciment		Carrelage	
	Brides		Colle de revêtement	
	Dépôt de Matériaux contenant de l'amiante		Dalles de faux-plafond	
	Matériau ou produit sur lequel un doute persiste		Toiture en fibro-ciment	
	Présence d'amiante		Toiture en matériaux composites	

**Photos**

	<p>Photo n° PhA001                  Localisation : Rez de chaussée - Chambre 2; 1er étage - Dégagement 3; 1er étage - Salle d'eau/Wc 2                  Ouvrage : Planchers                  Partie d'ouvrage : Dalles de sol                  Description : Dalles de sol</p>
	<p>Photo n° PhA001                  Localisation : Rez de chaussée - Chambre 2; 1er étage - Dégagement 3; 1er étage - Salle d'eau/Wc 2                  Ouvrage : Planchers                  Partie d'ouvrage : Dalles de sol                  Description : Dalles de sol</p>
	<p>Photo n° PhA001                  Localisation : Rez de chaussée - Chambre 2; 1er étage - Dégagement 3; 1er étage - Salle d'eau/Wc 2                  Ouvrage : Planchers                  Partie d'ouvrage : Dalles de sol                  Description : Dalles de sol</p>



Photo n° PhA002  
Localisation : 2ème étage - Grenier; Sous-Sol - Cave; Sous-Sol - Vide sanitaire  
Ouvrage : Flocages, Calorifugeages, Faux plafonds  
Partie d'ouvrage : Calorifugeages  
Description : Calorifugeages



Photo n° PhA002  
Localisation : 2ème étage - Grenier; Sous-Sol - Cave; Sous-Sol - Vide sanitaire  
Ouvrage : Flocages, Calorifugeages, Faux plafonds  
Partie d'ouvrage : Calorifugeages  
Description : Calorifugeages



Photo n° PhA002  
Localisation : 2ème étage - Grenier; Sous-Sol - Cave; Sous-Sol - Vide sanitaire  
Ouvrage : Flocages, Calorifugeages, Faux plafonds  
Partie d'ouvrage : Calorifugeages  
Description : Calorifugeages



Photo n° PhA002  
Localisation : 2ème étage - Grenier; Sous-Sol - Cave; Sous-Sol - Vide sanitaire  
Ouvrage : Flocages, Calorifugeages, Faux plafonds  
Partie d'ouvrage : Calorifugeages  
Description : Calorifugeages



Photo n° PhA003  
Localisation : 2ème étage - Grenier  
Ouvrage : Plafonds, Poutres et Charpentes, Gains et Coffres Horizontaux  
Partie d'ouvrage : Panneaux collés ou vissés  
Description : Panneaux collés ou vissés

	<p>Photo n° PhA003                  Localisation : 2ème étage - Grenier                  Ouvrage : Plafonds, Poutres et Charpentes, Gains et Coffres Horizontaux                  Partie d'ouvrage : Panneaux collés ou vissés                  Description : Panneaux collés ou vissés</p>
	<p>Photo n° PhA003                  Localisation : 2ème étage - Grenier                  Ouvrage : Plafonds, Poutres et Charpentes, Gains et Coffres Horizontaux                  Partie d'ouvrage : Panneaux collés ou vissés                  Description : Panneaux collés ou vissés</p>
	<p>Photo n° PhA004                  Localisation : Extérieur - Appentis 3                  Ouvrage : Toitures                  Partie d'ouvrage : Plaques (fibres-ciment)                  Description : Plaques (fibres-ciment)</p>
	<p>Photo n° PhA005                  Localisation : Extérieur - Remise                  Ouvrage : Toitures                  Partie d'ouvrage : Plaques (fibres-ciment)                  Description : Plaques (fibres-ciment)</p>

## 7.2 - Annexe - Rapports d'essais

### Identification des prélèvements :

Identifiant et prélèvement	Localisation	Composant de la construction	Parties du composant	Description	Photo
----------------------------	--------------	------------------------------	----------------------	-------------	-------

Identifiant et prélèvement	Localisation	Composant de la construction	Parties du composant	Description	Photo
EPM03042301/M001-M001-P001	Rez de chaussée - Chambre 2; 1er étage - Dégagement 3; 1er étage - Salle d'eau/Wc 2	Planchers	Dalles de sol	Dalles de sol  <b>Réf. laboratoire:</b> 001 <b>Analyse à réaliser:</b> Toutes les couches mélangées	
EPM03042301/M002-M002-P002	Rez de chaussée - Dégagement	Flocages, Calorifugeages, Faux plafonds	Calorifugeages	Calorifugeages  <b>Réf. laboratoire:</b> 002 <b>Analyse à réaliser:</b> Toutes les couches mélangées	
EPM03042301/M003-M003-P003	2ème étage - Grenier	Plafonds, Poutres et Charpentes, Gaines et Coffres Horizontaux	Panneaux collés ou vissés	Panneaux collés ou vissés  <b>Réf. laboratoire:</b> 003 <b>Analyse à réaliser:</b> Toutes les couches mélangées	

## Copie des rapports d'essais :

**Aucun rapport d'essai n'a été fourni ou n'est disponible**

## 7.3 - Annexe - Evaluation de l'état de conservation des matériaux et produits contenant de l'amiante

**Grilles d'évaluation de l'état de conservation des matériaux ou produit de la liste A****Aucune évaluation n'a été réalisée****Critères d'évaluation de l'état de conservation des matériaux ou produit de la liste A**

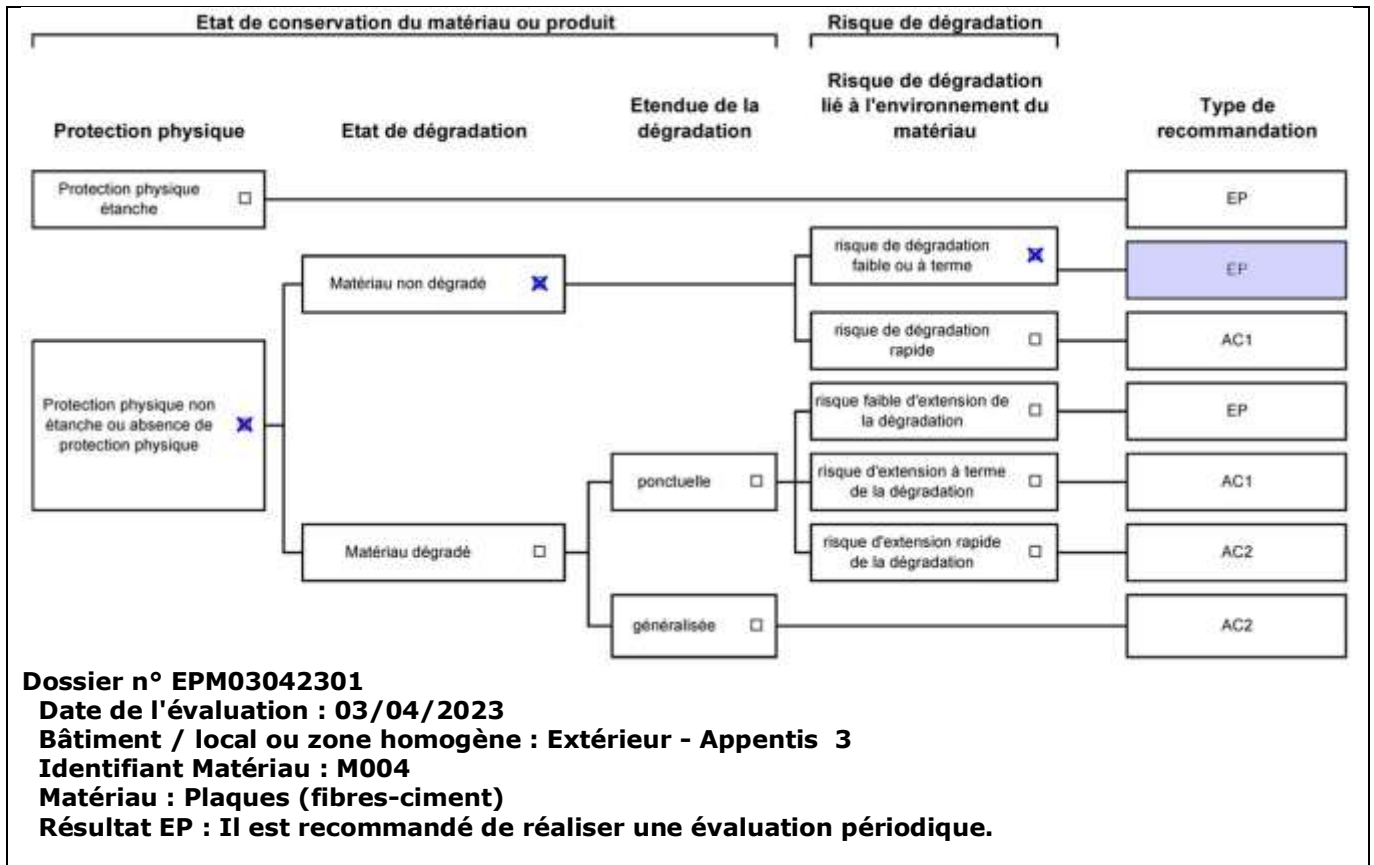
## 1. Classification des différents degrés d'exposition du produit aux circulations d'air

<b>Fort</b>	<b>Moyen</b>	<b>Faible</b>
1° Il n'existe pas de système spécifique de ventilation, la pièce ou la zone homogène évaluée est ventilée par ouverture des fenêtres. ou 2° Le faux plafond se trouve dans un local qui présente une (ou plusieurs) façade(s) ouverte(s) sur l'extérieur susceptible(s) de créer des situations à forts courants d'air, ou 3° Il existe un système de ventilation par insufflation d'air dans le local et l'orientation du jet d'air est telle que celui-ci affecte directement le faux plafond contenant de l'amiante.	1° Il existe un système de ventilation par insufflation d'air dans le local et l'orientation du jet est telle que celui-ci n'affecte pas directement le faux plafond contenant de l'amiante, ou 2° Il existe un système de ventilation avec reprise(s) d'air au niveau du faux plafond (système de ventilation à double flux).	1° Il n'existe ni ouvrant ni système de ventilation spécifique dans la pièce ou la zone évaluée, ou 2° Il existe dans la pièce ou la zone évaluée, un système de ventilation par extraction dont la reprise d'air est éloignée du faux plafond contenant de l'amiante.

## 2. Classification des différents degrés d'exposition du produit aux chocs et vibrations

<b>Fort</b>	<b>Moyen</b>	<b>Faible</b>
L'exposition du produit aux chocs et vibrations sera considérée comme forte dans les situations où l'activité dans le local ou à l'extérieur engendre des vibrations, ou rend possible les chocs directs avec le faux plafond contenant de l'amiante (ex : hall industriel, gymnase, discothèque...).	L'exposition du produit aux chocs et vibrations sera considérée comme moyenne dans les situations où le faux plafond contenant de l'amiante n'est pas exposé aux dommages mécaniques mais se trouve dans un lieu très fréquenté (ex : supermarché, piscine, théâtre,...).	L'exposition du produit aux chocs et vibrations sera considérée comme faible dans les situations où le faux plafond contenant de l'amiante n'est pas exposé aux dommages mécaniques, n'est pas susceptible d'être dégradé par les occupants ou se trouve dans un local utilisé à des activités tertiaires passives.

**Grilles d'évaluation de l'état de conservation des matériaux ou produit de la liste B**



**Critères d'évaluation de l'état de conservation des matériaux ou produit de la liste B**

1. Classification des niveaux de risque de dégradation ou d'extension de la dégradation du matériau.

Risque faible de dégradation ou d'extension de dégradation	Risque de dégradation ou d'extension à terme de la dégradation	Risque de dégradation ou d'extension rapide de la dégradation
L'environnement du matériau contenant de l'amiante ne présente pas ou très peu de risque pouvant entraîner à terme, une dégradation ou une extension de la dégradation du matériau.	L'environnement du matériau contenant de l'amiante présente un risque pouvant entraîner à terme, une dégradation ou une extension de la dégradation du matériau.	L'environnement du matériau contenant de l'amiante présente un risque important pouvant entraîner rapidement, une dégradation ou une extension de la dégradation du matériau.

Légende : EP = évaluation périodique ; AC1 = action corrective de premier niveau ; AC2 = action corrective de second niveau.

L'évaluation du risque de dégradation lié à l'environnement du matériau ou produit prend en compte :

- Les agressions physiques intrinsèques au local (ventilation, humidité, etc...) selon que le risque est probable ou avéré ;
- La sollicitation des matériaux ou produits liée à l'activité des locaux, selon qu'elle est exceptionnelle/faible ou quotidienne/forte.

Elle ne prend pas en compte certains facteurs fluctuants d'aggravation de la dégradation des produits et matériaux, comme la fréquence d'occupation du local, la présence d'animaux nuisibles, l'usage réel des locaux, un défaut d'entretien des équipements, etc...

**7.4 - Annexe - Conséquences réglementaires et recommandations**

**Conséquences réglementaires suivant l'état de conservation des matériaux ou produit de la liste A**

**Article R1334-27** : En fonction du résultat du diagnostic obtenu à partir de la grille d'évaluation de l'arrêté du 12 décembre 2012, le propriétaire met en œuvre les préconisations mentionnées à l'article R1334-20 selon les modalités suivantes :

**Score 1** - L'évaluation périodique de l'état de conservation de ces matériaux et produits de la liste A contenant de l'amiante est effectué dans un délai maximal de trois ans à compter de la date de remise au propriétaire du rapport de repérage ou des résultats de la dernière évaluation de l'état de conservation, ou à l'occasion de toute modification substantielle de l'ouvrage et de son usage. La personne ayant réalisé cette évaluation en remet les résultats au propriétaire contre accusé de réception.

**Score 2** - La mesure d'empoussièrement dans l'air est effectuée dans les conditions définies à l'article R1334-25, dans un délai de trois mois à compter de la date de remise au propriétaire du rapport de repérage ou des résultats de la dernière évaluation de l'état de conservation. L'organisme qui réalise les prélèvements d'air remet les résultats des mesures d'empoussièrement au propriétaire contre accusé de réception.

**Score 3** - Les travaux de confinement ou de retrait de l'amiante sont mis en œuvre selon les modalités prévues à l'article R. 1334-29.

**Article R1334-28** : Si le niveau d'empoussièrement mesuré dans l'air en application de l'article R1334-27 est inférieur ou égal à la valeur de cinq fibres par litre, le propriétaire fait procéder à l'évaluation périodique de l'état de conservation des matériaux et produits de la liste A contenant de l'amiante prévue à l'article R1334-20, dans un délai maximal de trois ans à compter de la date de remise des résultats des mesures d'empoussièrement ou à l'occasion de toute modification substantielle de l'ouvrage ou de son usage.

Si le niveau d'empoussièrement mesuré dans l'air en application de l'article R1334-27 est supérieur à cinq fibres par litre, le propriétaire fait procéder à des travaux de confinement ou de retrait de l'amiante, selon les modalités prévues à l'article R1334-29.

**Article R1334-29** : Les travaux précités doivent être achevés dans un délai de trente-six mois à compter de la date à laquelle sont remis au propriétaire le rapport de repérage ou les résultats des mesures d'empoussièrement ou de la dernière évaluation de l'état de conservation.

Pendant la période précédant les travaux, des mesures conservatoires appropriées doivent être mises en œuvre afin de réduire l'exposition des occupants et de la maintenir au niveau le plus bas possible, et dans tous les cas à un niveau d'empoussièrement inférieur à cinq fibres par litre. Les mesures conservatoires ne doivent conduire à aucune sollicitation des matériaux et produits concernés par les travaux.

Le propriétaire informe le préfet du département du lieu d'implantation de l'immeuble concerné, dans un délai de deux mois à compter de la date à laquelle sont remis le rapport de repérage ou les résultats des mesures d'empoussièrement ou de la dernière évaluation de l'état de conservation, des mesures conservatoires mises en œuvre, et, dans un délai de douze mois, des travaux à réaliser et de l'échéancier proposé.

**Article R.1334-29-3 :**

**I)** A l'issue des travaux de retrait ou de confinement de matériaux et produits de la liste A mentionnés à l'article R.1334-29, le propriétaire fait procéder par une personne mentionnée au premier alinéa de l'article R.1334-23, avant toute restitution des locaux traités, à un examen visuel de l'état des surfaces traitées. Il fait également procéder, dans les conditions définies à l'article R.1334-25, à une mesure du niveau d'empoussièrement dans l'air après démantèlement du dispositif de confinement. Ce niveau doit être inférieur ou égal à cinq fibres par litre.

**II)** Si les travaux ne conduisent pas au retrait total des matériaux et produits de la liste A contenant de l'amiante, il est procédé à une évaluation périodique de l'état de conservation de ces matériaux et produits résiduels dans les conditions prévues par l'arrêté mentionné à l'article R.1334-20, dans un délai maximal de trois ans à compter de la date à laquelle sont remis les résultats du contrôle ou à l'occasion de toute modification substantielle de l'ouvrage ou de son usage.

**III)** Lorsque des travaux de retrait ou de confinement de matériaux et produits de la liste B contenant de l'amiante sont effectués à l'intérieur de bâtiment occupés ou fréquentés, le propriétaire fait procéder, avant toute restitution des locaux traités, à l'examen visuel et à la mesure d'empoussièrement dans l'air mentionnée au premier alinéa du présent article.

### Détail des préconisations suivant l'état de conservation des matériaux ou produit de la liste B

1. Réalisation d'une « évaluation périodique », lorsque le type de matériau ou produit concerné contenant de l'amiante, la nature et l'étendue des dégradations qu'il présente et l'évaluation du risque de dégradation ne conduisent pas à conclure à la nécessité d'une action de protection immédiate sur le matériau ou produit, consistant à :
  - a) Contrôler périodiquement que l'état de dégradation des matériaux et produits concernés ne s'aggrave pas et, le cas échéant, que leur protection demeure en bon état de conservation ;
  - b) Rechercher, le cas échéant, les causes de dégradation et prendre les mesures appropriées pour les supprimer.
2. Réalisation d'une « action corrective de premier niveau », lorsque le type de matériau ou produit concerné contenant de l'amiante, la nature et l'étendue des dégradations et l'évaluation du risque de dégradation conduisent à conclure à la nécessité d'une action de remise en état limitée au remplacement, au recouvrement ou à la protection des seuls éléments dégradés, consistant à :
  - a) Rechercher les causes de la dégradation et définir les mesures correctives appropriées pour les supprimer ; b) Procéder à la mise en œuvre de ces mesures correctives afin d'éviter toute nouvelle dégradation et, dans l'attente, prendre les mesures de protection appropriées afin de limiter le risque de dispersion des fibres d'amiante ;
  - c) Veiller à ce que les modifications apportées ne soient pas de nature à aggraver l'état des autres matériaux et produits contenant de l'amiante restant accessibles dans la même zone ;
  - d) Contrôler périodiquement que les autres matériaux et produits restant accessibles ainsi que, le cas échéant, leur protection demeurent en bon état de conservation.Il est rappelé l'obligation de faire appel à une entreprise certifiée pour le retrait ou le confinement.
3. Réalisation d'une « action corrective de second niveau », qui concerne l'ensemble d'une zone, de telle sorte que le matériau ou produit ne soit plus soumis à aucune agression ni dégradation, consistant à :
  - a) Prendre, tant que les mesures mentionnées au c) (paragraphe suivant) n'ont pas été mises en place, les mesures conservatoires appropriées pour limiter le risque de dégradation et la dispersion des fibres d'amiante. Cela peut consister à adapter, voire condamner l'usage des locaux concernés afin d'éviter toute exposition et toute dégradation du matériau ou produit contenant de l'amiante. Durant les mesures conservatoires, et afin de vérifier que celles-ci sont adaptées, une mesure d'empoussièrement est réalisée, conformément aux dispositions du code de la santé publique ;
  - b) Procéder à une analyse de risque complémentaire, afin de définir les mesures de protection ou de retrait les plus adaptées, prenant en compte l'intégralité des matériaux et produits contenant de l'amiante dans la zone concernée ;
  - c) Mettre en œuvre les mesures de protection ou de retrait définies par l'analyse de risque ;
  - d) Contrôler périodiquement que les autres matériaux et produits restant accessibles, ainsi que leur protection, demeurent en bon état de conservation.En fonction des situations particulières rencontrées lors de l'évaluation de l'état de conservation, des compléments et précisions à ces recommandations sont susceptibles d'être apportées.

## 7.5 - Annexe - Autres documents





## Rapport de l'état relatif à la présence de termites dans le bâtiment

Numéro de dossier : EPM03042301  
Norme méthodologique employée : AFNOR NF P 03-201 – Février 2016  
Date du repérage : 03/04/2023  
Heure d'arrivée : 09 h 27  
Temps passé sur site : 01 h 56

### A. - Désignation du ou des bâtiments

Localisation du ou des bâtiments :

Département : ..... **Dordogne**

Adresse : ..... **1075 Rue de la Reynerie**

Commune : ..... **24260 LE BUGUE (Italie)**

Désignation et situation du ou des lot(s) de copropriété :

....., **Lot numéro Non communiqué**

**Section cadastrale : NC, Parcelle(s) n° : NC**

Informations collectées auprès du donneur d'ordre :

**Présence de traitements antérieurs contre les termites**

**Présence de termites dans le bâtiment**

**Fourniture de la notice technique relatif à l'article R 131-3 du CCH si date du dépôt de la demande de permis de construire ou date d'engagement des travaux postérieure au 01/11/2006**

Documents fournis:

..... **Néant**

Désignation du (ou des) bâtiment(s) et périmètre de repérage :

..... **Habitation (maison individuelle)**

..... **Toutes parties accessibles sans démontage ni destruction**

..... **Nb. de niveaux : 2**

Situation du bien en regard d'un arrêté préfectoral pris en application de l'article L 133-5 du CCH :

..... **Le bien est situé dans une zone soumise à un arrêté préfectoral:**

**24260 LE BUGUE (Information au 03/04/2023)**

**Niveau d'infestation faible**

**Arrêté préfectoral**

**Liste des arrêtés**

**11-sept-01 - Arrêté préfectoral - 011429**

**12-juin-01 - Arrêté préfectoral - 010803**

### B. - Désignation du client

Désignation du client :

Nom et prénom : ..... **Mme Eluere**

Adresse : ..... **1075 Rue de la Reynerie 24260 LE BUGUE (Italie)**

*Si le client n'est pas le donneur d'ordre :*

Qualité du donneur d'ordre (sur déclaration de l'intéressé) : **Propriétaire**

Nom et prénom : ..... **Mme Eluere**

Adresse : ..... **1075 Rue de la Reynerie**

**24260 LE BUGUE (Italie)**

**C. - Désignation de l'opérateur de diagnostic**

*Identité de l'opérateur de diagnostic :*

Nom et prénom : ..... **PLET MATHIEU etienne**

Raison sociale et nom de l'entreprise : ..... **EXPERT HABITAT**

Adresse : ..... **3 Boulevard Montaigne**

**24100 BERGERAC**

Numéro SIRET : ..... **79099736500032**

Désignation de la compagnie d'assurance : ... **AXA France**

Numéro de police et date de validité : ..... **10098979204 / 31/12/2022**

Certification de compétence **20-2142** délivrée par : **ABCIDIA CERTIFICATION**, le **29/06/20**

**D. - Identification des bâtiments et des parties de bâtiments visités et des éléments infestés ou ayant été infestés par les termites et ceux qui ne le sont pas :**

Liste des pièces visitées :

- |  |                                      |
|--|--------------------------------------|
| <b>Rez de chaussée - Dégagement,</b>       | <b>Extérieur - Remise 2,</b>         |
| <b>Rez de chaussée - Salon,</b>            | <b>Extérieur - Appentis 3,</b>       |
| <b>Rez de chaussée - Séjour,</b>           | <b>1er étage - Dégagement 2,</b>     |
| <b>Rez de chaussée - Bureau,</b>           | <b>1er étage - Chambre 3,</b>        |
| <b>Rez de chaussée - Buanderie,</b>        | <b>1er étage - Chambre 4,</b>        |
| <b>Rez de chaussée - Wc,</b>               | <b>1er étage - Chambre 5,</b>        |
| <b>Rez de chaussée - Cuisine,</b>          | <b>1er étage - Chambre 6,</b>        |
| <b>Rez de chaussée - Chambre 1,</b>        | <b>1er étage - Dégagement 3,</b>     |
| <b>Rez de chaussée - Salle de bain 1,</b>  | <b>1er étage - Salle d'eau/Wc 2,</b> |
| <b>Rez de chaussée - Chambre 2,</b>        | <b>1er étage - Bureau 2,</b>         |
| <b>Rez de chaussée - Salle d'eau/Wc 1,</b> | <b>2ème étage - Grenier,</b>         |
| <b>Extérieur - Remise,</b>                 | <b>Sous-Sol - Cave,</b>              |
|  | <b>Sous-Sol - Vide sanitaire</b>     |

Bâtiments et parties de bâtiments visités (1)	Ouvrages, parties d'ouvrages et éléments examinés (2)	Résultats du diagnostic d'infestation (3)
Rez de chaussée		
Dégagement	Sol - Carrelage	Absence d'indices d'infestation de termites
	Mur - Plâtre et Tapisserie	Absence d'indices d'infestation de termites
	Plafond - Plâtre et Peinture	Absence d'indices d'infestation de termites
	Plinthes - Bois et Peinture	Absence d'indices d'infestation de termites
	Porte - PVC	Absence d'indices d'infestation de termites
Salon	Sol - Carrelage	Absence d'indices d'infestation de termites
	Mur - Plâtre et Tapisserie	Absence d'indices d'infestation de termites
	Plafond - Plâtre et Peinture	Absence d'indices d'infestation de termites
	Plinthes - Bois et Peinture	Absence d'indices d'infestation de termites
	Fenêtre - PVC	Absence d'indices d'infestation de termites
Séjour	Porte - Bois et Peinture	Absence d'indices d'infestation de termites
	Sol - Carrelage	Absence d'indices d'infestation de termites
	Mur - Plâtre et Tapisserie	Absence d'indices d'infestation de termites
	Plafond - Plâtre et charpente et Peinture	Absence d'indices d'infestation de termites
	Plinthes - Bois et Peinture	Absence d'indices d'infestation de termites
Bureau	Fenêtre - Bois et Peinture	Absence d'indices d'infestation de termites
	Porte - Bois et Peinture	Absence d'indices d'infestation de termites
	Sol - Carrelage	Absence d'indices d'infestation de termites
	Mur - Plâtre et Tapisserie	Absence d'indices d'infestation de termites
	Plafond - Plâtre et Peinture	Absence d'indices d'infestation de termites
	Plinthes - Bois et Peinture	Absence d'indices d'infestation de termites
Buanderie	Fenêtre - Bois et Peinture	Absence d'indices d'infestation de termites
	Porte - Bois et Peinture	Absence d'indices d'infestation de termites
	Sol - Carrelage	Absence d'indices d'infestation de termites
	Mur - Plâtre et Tapisserie	Absence d'indices d'infestation de termites
	Plafond - Plâtre et Peinture	Absence d'indices d'infestation de termites
	Plinthes - Carrelage	Absence d'indices d'infestation de termites
Wc	Fenêtre - Bois et Peinture	Absence d'indices d'infestation de termites
	Porte - Bois et Peinture	Absence d'indices d'infestation de termites
	Sol - Carrelage	Absence d'indices d'infestation de termites
	Mur - Plâtre et Peinture	Absence d'indices d'infestation de termites
	Plafond - Plâtre et Peinture	Absence d'indices d'infestation de termites
	Plinthes - Bois et Peinture	Absence d'indices d'infestation de termites
Cuisine	Fenêtre - Bois et Peinture	Absence d'indices d'infestation de termites
	Porte - Bois et Peinture	Absence d'indices d'infestation de termites

Bâtiments et parties de bâtiments visités (1)	Ouvrages, parties d'ouvrages et éléments examinés (2)	Résultats du diagnostic d'infestation (3)
	Mur - Plâtre et Tapisserie	Absence d'indices d'infestation de termites
	Plafond - Plâtre et Peinture	Absence d'indices d'infestation de termites
	Plinthes - Bois et Peinture	Absence d'indices d'infestation de termites
	Fenêtre - PVC	Absence d'indices d'infestation de termites
	Porte - Bois et Peinture	Absence d'indices d'infestation de termites
Chambre 1	Sol - parquet flottant	Absence d'indices d'infestation de termites
	Mur - Plâtre et Peinture	Absence d'indices d'infestation de termites
	Plafond - Plâtre et Peinture	Absence d'indices d'infestation de termites
	Plinthes - Bois et Peinture	Absence d'indices d'infestation de termites
	Fenêtre - PVC	Absence d'indices d'infestation de termites
Salle de bain 1	Porte - Bois et Peinture	Absence d'indices d'infestation de termites
	Sol - Carrelage	Absence d'indices d'infestation de termites
	Mur - Plâtre et Peinture et faïence	Absence d'indices d'infestation de termites
	Plafond - Plâtre et Peinture	Absence d'indices d'infestation de termites
	Plinthes - Bois et Peinture	Absence d'indices d'infestation de termites
Chambre 2	Fenêtre - Bois et Peinture	Absence d'indices d'infestation de termites
	Porte - Bois et Peinture	Absence d'indices d'infestation de termites
	Sol - Dalle de sol	Absence d'indices d'infestation de termites
	Mur - Plâtre et Tapisserie	Absence d'indices d'infestation de termites
	Plafond - Plâtre et Peinture	Absence d'indices d'infestation de termites
	Plinthes - Bois et Peinture	Absence d'indices d'infestation de termites
	Fenêtre 1 - Bois et Peinture	Absence d'indices d'infestation de termites
Salle d'eau/Wc 1	Porte - Bois et Peinture	Absence d'indices d'infestation de termites
	Fenêtre 2 - PVC	Absence d'indices d'infestation de termites
	Porte - Bois et Peinture	Absence d'indices d'infestation de termites
	Fenêtre - Bois et Peinture	Absence d'indices d'infestation de termites
	Plinthes - Bois et Peinture	Absence d'indices d'infestation de termites
<b>Extérieur</b>		
Remise	Sol - Béton	Absence d'indices d'infestation de termites
	Mur - Pierre et brique	Absence d'indices d'infestation de termites
	Plafond - Charpente et fibro	Absence d'indices d'infestation de termites
	Porte - Bois et Peinture	Absence d'indices d'infestation de termites
Remise 2	Porte - Métal	Absence d'indices d'infestation de termites
	Plafond - Charpente et fibro	Absence d'indices d'infestation de termites
	Mur - Brique	Absence d'indices d'infestation de termites
	Sol - Béton	Absence d'indices d'infestation de termites
Appentis 3	Mur - Bois	Absence d'indices d'infestation de termites
	Sol - Terre	Absence d'indices d'infestation de termites
<b>1er étage</b>		
Dégagement 2	Porte - Bois et Peinture	Absence d'indices d'infestation de termites
	Plinthes - Bois et Peinture	Absence d'indices d'infestation de termites
	Plafond - Plâtre et Peinture	Absence d'indices d'infestation de termites
	Mur - Plâtre et Tapisserie	Absence d'indices d'infestation de termites
Chambre 3	Sol - Moquette	Absence d'indices d'infestation de termites
	Porte - Bois et Peinture	Absence d'indices d'infestation de termites
	Fenêtre - Bois et Vernis	Absence d'indices d'infestation de termites
	Plinthes - Bois et Peinture	Absence d'indices d'infestation de termites
	Plafond - Plâtre et Peinture	Absence d'indices d'infestation de termites
Chambre 4	Mur - Plâtre et Tapisserie	Absence d'indices d'infestation de termites
	Sol - Moquette	Absence d'indices d'infestation de termites

Bâtiments et parties de bâtiments visités (1)	Ouvrages, parties d'ouvrages et éléments examinés (2)	Résultats du diagnostic d'infestation (3)
	Mur - Plâtre et Tapisserie	Absence d'indices d'infestation de termites
	Plafond - Plâtre et Peinture	Absence d'indices d'infestation de termites
	Plinthes - Bois et Peinture	Absence d'indices d'infestation de termites
	Fenêtre - Bois et Peinture	Absence d'indices d'infestation de termites
	Porte - Bois et Peinture	Absence d'indices d'infestation de termites
Chambre 5	Sol - Moquette	Absence d'indices d'infestation de termites
	Mur - Plâtre et Tapisserie	Absence d'indices d'infestation de termites
	Plafond - Plâtre et Peinture	Absence d'indices d'infestation de termites
	Plinthes - Bois et Peinture	Absence d'indices d'infestation de termites
	Fenêtre - Bois et Peinture	Absence d'indices d'infestation de termites
	Porte - Bois et Peinture	Absence d'indices d'infestation de termites
Chambre 6	Sol - Moquette	Absence d'indices d'infestation de termites
	Mur - Plâtre et Tapisserie	Absence d'indices d'infestation de termites
	Plafond - Plâtre et Peinture	Absence d'indices d'infestation de termites
	Plinthes - Bois et Peinture	Absence d'indices d'infestation de termites
	Fenêtre - Bois et Peinture	Absence d'indices d'infestation de termites
	Porte - Bois et Peinture	Absence d'indices d'infestation de termites
Dégagement 3	Sol - Dalle de sol	Absence d'indices d'infestation de termites
	Mur - Plâtre et Tapisserie	Absence d'indices d'infestation de termites
	Plafond - Charpente et platre	Absence d'indices d'infestation de termites
	Plinthes - Bois et Peinture	Absence d'indices d'infestation de termites
	Porte - Bois et Peinture	Absence d'indices d'infestation de termites
Salle d'eau/Wc 2	Sol - Dalle de sol	Absence d'indices d'infestation de termites
	Mur - Plâtre et Tapisserie	Absence d'indices d'infestation de termites
	Plafond - Charpente et polystyrene	Absence d'indices d'infestation de termites
	Plinthes - Bois et Peinture	Absence d'indices d'infestation de termites
	Fenêtre - Bois et Peinture	Absence d'indices d'infestation de termites
	Porte - Bois et Peinture	Absence d'indices d'infestation de termites
Bureau 2	Sol - Moquette	Absence d'indices d'infestation de termites
	Mur - Lambris et Peinture	Absence d'indices d'infestation de termites
	Plafond - Polystyrene	Absence d'indices d'infestation de termites
	Plinthes - Bois et Peinture	Absence d'indices d'infestation de termites
	Fenêtre - Bois et Peinture	Absence d'indices d'infestation de termites
	Porte - Bois et Peinture	Absence d'indices d'infestation de termites
<b>2ème étage</b>		
Grenier	Sol - Isolant	Absence d'indices d'infestation de termites
	Plafond - Charpente et tuiles	Absence d'indices d'infestation de termites
<b>Sous-Sol</b>		
Cave	Sol - plancher bois et terre	Absence d'indices d'infestation de termites
	Mur - Parpaing	Absence d'indices d'infestation de termites
	Plafond - Isolant	Absence d'indices d'infestation de termites
Vide sanitaire	Sol - terre	Absence d'indices d'infestation de termites
	Mur - Parpaing	Absence d'indices d'infestation de termites
	Plafond - Isolant	Absence d'indices d'infestation de termites

(1) Identifier notamment chaque bâtiment et chacune des pièces du bâtiment.

(2) Identifier notamment : ossature, murs, planchers, escaliers, boiseries, plinthes, charpentes...

(3) Mentionner les indices ou l'absence d'indices d'infestation de termites et en préciser la nature et la localisation.

## E. – Catégories de termites en cause :

La mission et son rapport sont exécutés conformément à la norme AFNOR NF P 03-201 (Février 2016) et à l'arrêté du 07 mars 2012 modifiant l'arrêté du 29 mars 2007.

La recherche de termites porte sur différentes catégories de termites :

- **Les termites souterrains**, regroupant cinq espèces identifiées en France métropolitaine (Reticulitermes flavipes, reticulitermes lucifugus, reticulitermes banyulensis, reticulitermes grassei et reticulitermes urbis) et deux espèces supplémentaires dans les DOM (Coptotermes et heterotermes),

- **Les termites de bois sec**, regroupant les kalotermes flavicolis présent surtout dans le sud de la France métropolitaine et les Cryptotermes présent principalement dans les DOM et de façon ponctuelle en métropole.

- **Les termites arboricoles**, appartiennent au genre Nasutitermes présent presque exclusivement dans les DOM.




Les principaux indices d'une infestation sont :







- Altérations dans le bois,
- Présence de termites vivants,
- Présence de galeries-tunnels (cordonnets) ou concrétions,
- Cadavres ou restes d'individus reproducteurs,
- Présence d'orifices obturés ou non.







**Rappels réglementaires :**

L 133-5 du CCH : Lorsque, dans une ou plusieurs communes, des foyers de termites sont identifiés, un arrêté préfectoral, pris sur proposition ou après consultation des conseils municipaux intéressés, délimite les zones contaminées ou susceptibles de l'être à court terme. En cas de démolition totale ou partielle d'un bâtiment situé dans ces zones, les bois et matériaux contaminés sont incinérés sur place ou traités avant tout transport si leur destruction par incinération sur place est impossible. La personne qui a procédé à ces opérations en fait la déclaration en mairie.







Article L 112-17 du CCH : Les règles de construction et d'aménagement applicables aux ouvrages et locaux de toute nature quant à leur résistance aux termites et aux autres insectes xylophages sont fixées par décret en Conseil d'Etat. Ces règles peuvent être adaptées à la situation particulière de la Guadeloupe, de la Guyane, de la Martinique, de La Réunion, de Mayotte et de Saint-Martin.




Localisation	Description	Photo
Rez de chaussée - Dégagement	Sol : Carrelage Mur : Plâtre et Tapisserie Plafond : Plâtre et Peinture Plinthes : Bois et Peinture Porte : PVC	
Rez de chaussée - Salon	Sol : Carrelage Mur : Plâtre et Tapisserie Plafond : Plâtre et Peinture Plinthes : Bois et Peinture Fenêtre : PVC Porte : Bois et Peinture	
Rez de chaussée - Séjour	Sol : Carrelage Mur : Plâtre et Tapisserie Plafond : Plâtre et charpente et Peinture Plinthes : Bois et Peinture Fenêtre : Bois et Peinture Porte : Bois et Peinture	

Localisation	Description	Photo
Rez de chaussée - Bureau	Sol : Carrelage Mur : Plâtre et Tapiserie Plafond : Plâtre et Peinture Plinthes : Bois et Peinture Fenêtre : Bois et Peinture Porte : Bois et Peinture	
Rez de chaussée - Buanderie	Sol : Carrelage Mur : Plâtre et Tapiserie Plafond : Plâtre et Peinture Plinthes : Carrelage Fenêtre : Bois et Peinture Porte : Bois et Peinture	
Rez de chaussée - Wc	Sol : Carrelage Mur : Plâtre et Peinture Plafond : Plâtre et Peinture Plinthes : Bois et Peinture Fenêtre : Bois et Peinture Porte : Bois et Peinture	
Rez de chaussée - Cuisine	Sol : Carrelage Mur : Plâtre et Tapiserie Plafond : Plâtre et Peinture Plinthes : Bois et Peinture Fenêtre : PVC Porte : Bois et Peinture	
Rez de chaussée - Chambre 1	Sol : parquet flottant Mur : Plâtre et Peinture Plafond : Plâtre et Peinture Plinthes : Bois et Peinture Fenêtre : PVC Porte : Bois et Peinture	
Rez de chaussée - Salle de bain 1	Sol : Carrelage Mur : Plâtre et Peinture et faience Plafond : Plâtre et Peinture Plinthes : Bois et Peinture Fenêtre : Bois et Peinture Porte : Bois et Peinture	

Localisation	Description	Photo
Rez de chaussée - Chambre 2	Sol : Dalle de sol Mur : Plâtre et Tapisserie Plafond : Plâtre et Peinture Plinthes : Bois et Peinture Fenêtre 1 : Bois et Peinture Porte : Bois et Peinture Fenêtre 2 : PVC	
Rez de chaussée - Salle d'eau/Wc 1	Sol : Carrelage Mur : Plâtre et Tapisserie Plafond : Plâtre et Peinture Plinthes : Bois et Peinture Fenêtre : Bois et Peinture Porte : Bois et Peinture	
Extérieur - Remise	Sol : Béton Mur : Pierre et brique Plafond : Charpente et fibro Porte : Bois et Peinture	
Extérieur - Remise 2	Sol : Béton Mur : Brique Plafond : Charpente et fibro Porte : Métal	
Extérieur - Appentis 3	Sol : Terre Mur : Bois	
1er étage - Dégagement 2	Sol : Moquette Mur : Plâtre et Tapisserie Plafond : Plâtre et Peinture Plinthes : Bois et Peinture	
1er étage - Chambre 3	Sol : Moquette Mur : Plâtre et Tapisserie Plafond : Plâtre et Peinture Plinthes : Bois et Peinture Fenêtre : Bois et Vernis Porte : Bois et Peinture	



Localisation	Description	Photo
1er étage - Chambre 4	Sol : Moquette Mur : Plâtre et Tapisserie Plafond : Plâtre et Peinture Plinthes : Bois et Peinture Fenêtre : Bois et Peinture Porte : Bois et Peinture	
1er étage - Chambre 5	Sol : Moquette Mur : Plâtre et Tapisserie Plafond : Plâtre et Peinture Plinthes : Bois et Peinture Fenêtre : Bois et Peinture Porte : Bois et Peinture	
1er étage - Chambre 6	Sol : Moquette Mur : Plâtre et Tapisserie Plafond : Plâtre et Peinture Plinthes : Bois et Peinture Fenêtre : Bois et Peinture Porte : Bois et Peinture	
1er étage - Dégagement 3	Sol : Dalle de sol Mur : Plâtre et Tapisserie Plafond : Charpente et platre Plinthes : Bois et Peinture Porte : Bois et Peinture	
1er étage - Salle d'eau/Wc 2	Sol : Dalle de sol Mur : Plâtre et Tapisserie Plafond : Charpente et polystyrene Plinthes : Bois et Peinture Fenêtre : Bois et Peinture Porte : Bois et Peinture	
1er étage - Bureau 2	Sol : Moquette Mur : Lambris et Peinture Plafond : Polystyrene Plinthes : Bois et Peinture Fenêtre : Bois et Peinture Porte : Bois et Peinture	

Localisation	Description	Photo
2ème étage - Grenier	Sol : Isolant Plafond : Charpente et tuiles	
Sous-Sol - Cave	Sol : plancher bois et terre Mur : Parpaing Plafond : Isolant	
Sous-Sol - Vide sanitaire	Sol : terre Mur : Parpaing Plafond : Isolant	

F. - Identification des bâtiments et parties du bâtiment (pièces et volumes) n'ayant pu être visités et justification :

**1er étage - Combles (Inaccessible en raison de l'encombrement)**

G. - Identification des ouvrages, parties d'ouvrages et éléments qui n'ont pas été examinés et justification :

Localisation	Liste des ouvrages, parties d'ouvrages	Motif
1er étage - Combles	Toutes	Inaccessible en raison de l'encombrement
Rez de chaussée - Chambre 1	Sous face du parquet	Impossibilité d'investigation approfondie non destructive
1er étage - Bureau 2	Sous face du lambris	Impossibilité d'investigation approfondie non destructive
2ème étage - Grenier	Sol	recouvert d'isolant
Sous-Sol - Vide sanitaire		Hauteur sous plafond trop basse
1er étage - Dégagement 2, 1er étage - Chambre 3, 1er étage - Chambre 4, 1er étage - Chambre 5, 1er étage - Chambre 6, 1er étage - Bureau 2	Sous face de la moquette	Impossibilité d'investigation approfondie non destructive
Rez de chaussée - Bureau, Extérieur - Remise, Extérieur - Remise 2, 1er étage - Chambre 3, 1er étage - Bureau 2	-	Encombrement trop important

Nota : notre cabinet s'engage à retourner sur les lieux afin de compléter le constat aux parties d'immeubles non visités, dès lors que les dispositions permettant un contrôle des zones concernées auront été prises par le propriétaire ou son mandataire.

## H. - Constatations diverses :

Localisation	Liste des ouvrages, parties d'ouvrages	Observations et constatations diverses
Général	-	<p>Le diagnostic se limite aux zones rendues visibles et accessibles par le propriétaire</p> <p>Les zones situées derrière les doublages des murs et plafonds n'ont pas été visitées par défaut d'accès un détuilage permettrait une inspection de la charpente non visible lors de la visite</p> <p>Présence d'indices d'infestation d'autres agents de dégradation biologique (Cave et grenier)</p> <p>Le propriétaire déclare ne pas avoir connaissance d'anciens rapports ou anciens documents mentionnant la présence d'indices d'infestation de termites ou de traitement.</p>

*Note 1: Les indices d'infestation des autres agents de dégradation biologique du bois sont notés de manière générale pour information du donneur d'ordre, il n'est donc pas nécessaire d'en indiquer la nature, le nombre et la localisation précise. Si le donneur d'ordre le souhaite, il fait réaliser une recherche de ces agents dont la méthodologie et les éléments sont décrits dans la norme NF-P 03-200.*

## I. - Moyens d'investigation utilisés :

La mission et son rapport sont exécutés conformément à la norme AFNOR NF P 03-201 (Février 2016), à l'article L.133-5, L.133-6, L 271-4 à 6, R133-7 et à l'arrêté du 07 mars 2012 modifiant l'arrêté du 29 mars 2007. La recherche de termites porte sur les termites souterrain, termites de bois sec ou termites arboricole et est effectuée jusqu'à 10 mètres des extérieurs de l'habitation, dans la limite de la propriété.

Moyens d'investigation :

- Examen visuel des parties visibles et accessibles.
- Sondage manuel systématique des boiseries à l'aide d'un poinçon.
- Utilisation d'un ciseau à bois en cas de constatation de dégradations.
- Utilisation d'une échelle en cas de nécessité.
- À l'extérieur une hachette est utilisée pour sonder le bois mort.

Représentant du propriétaire (accompagnateur) :

**Mme Eluere**

Commentaires (Ecart par rapport à la norme, ...) :

**Néant**

## J. – VISA et mentions :

*Mention 1 : Le présent rapport n'a de valeur que pour la date de la visite et est exclusivement limité à l'état relatif à la présence de termites dans le bâtiment objet de la mission.*

*Mention 2 : L'intervention n'a pas eu pour but de donner un diagnostic de la résistance mécanique des bois et matériaux.*

*Nota 2 : Dans le cas de la présence de termites, il est rappelé l'obligation de déclaration en mairie de l'infestation prévue aux articles L.133-4 et R. 133-3 du code de la construction et de l'habitation.*

*Nota 3 : Conformément à l'article L-271-6 du CCH, l'opérateur ayant réalisé cet état relatif à la présence de termites n'a aucun lien de nature à porter atteinte à son impartialité et à son indépendance ni avec le propriétaire ou son mandataire qui fait appel à lui, ni avec une entreprise pouvant réaliser des travaux sur des ouvrages pour lesquels il lui est demandé d'établir cet état.*

*Nota 4 : Le présent rapport est établi par une personne dont les compétences sont certifiées par **ABCIDIA CERTIFICATION Domaine de Saint Paul - Bat: A6 - 4e étage - BAL N° 60011 - 102, route de Limours - 78470 Saint-Rémy-lès-Chevreuse (détail sur [www.info-certif.fr](http://www.info-certif.fr))***

Visite effectuée le **03/04/2023**.  
Fait à **LE BUGUE**, le **03/04/2023**

**Par : PLET MATHIEU etienne**

**Signature du représentant :**



Annexe – Croquis de repérage

Annexe – Ordre de mission / Assurance / Attestation sur l'honneur



**Agents de dégradations biologiques**



Agents de dégradations biologiques

Votre Agent Général  
**MM PECQUEUX ET LEDUC**  
4 RUE DU PONT SAINT JEAN  
BP 502  
24105 BERGERAC CEDEX  
☎ **0553571995**  
☎ **05 53 22 89 53**  
✉ [agence.pecqueuxleduc@axa.fr](mailto:agence.pecqueuxleduc@axa.fr)



Assurance et Banque

N°ORIAS **07 013 360 (LAURENT  
PECQUEUX)**  
**07 037 108 (STEPHANE LEDUC)**  
Site ORIAS [www.orias.fr](http://www.orias.fr)

**EURL ,EXPERT HABITAT**  
43 RUE NEUVE D ARGENSON  
3 BD MONTAIGNE  
24100 BERGERAC

## Votre contrat

**Responsabilité Civile Prestataire**  
Souscrit le **01/01/2021**

## Vos références

Contrat  
**10098979204**  
Client  
**1328845004**

Date du courrier  
**05 janvier 2023**

## Votre attestation Responsabilité Civile Prestataire

AXA France IARD atteste que :  
EXPERT HABITAT

Est titulaire du contrat d'assurance n° **10098979204** ayant pris effet le **01/01/2021**.  
Ce contrat garantit les conséquences pécuniaires de la Responsabilité civile pouvant lui incomber du fait de l'exercice des activités suivantes :

**DIAGNOSTICS TECHNIQUES IMMOBILIERS**

La garantie s'exerce à concurrence des montants de garanties figurant dans le tableau ci-après.

La présente attestation est valable du **01/01/2023** au **01/01/2024** et ne peut engager l'assureur au-delà des limites et conditions du contrat auquel elle se réfère.

Guillaume Borie  
Directeur Général Délégué



**Vos références**

Contrat  
10098979204  
Client  
1328845004

**Nature des garanties**

Nature des garanties	Limites de garanties en €
<b>Tous dommages corporels, matériels et immatériels consécutifs confondus (autres que ceux visés au paragraphe "autres garanties" ci-après)</b>	<b>9 000 000 €</b> par année d'assurance
<b>Dont :</b> Dommages corporels	<b>9 000 000 €</b> par année d'assurance
<b>Dommages matériels et immatériels consécutifs confondus</b>	<b>1 200 000 €</b> par année d'assurance

**Autres garanties**

Nature des garanties	Limites de garanties en €
<b>Atteinte accidentelle à l'environnement</b> (tous dommages confondus)(article 3.1 des conditions générales)	<b>750 000 €</b> par année d'assurance
<b>Responsabilité civile professionnelle</b> (tous dommages confondus)	<b>500 000 €</b> par année d'assurance dont <b>300 000 €</b> par sinistre
<b>Dommages immatériels non consécutifs autres que ceux visés par l'obligation d'assurance (article 3.2 des conditions générales)</b>	<b>150 000 €</b> par année d'assurance
<b>Dommages aux biens confiés</b> (selon extension aux conditions particulières)	<b>150 000 €</b> par sinistre
<b>Reconstitution de documents/ médias confiés</b> (selon extension aux conditions particulières)	<b>30 000 €</b> par sinistre

C.G. : Conditions Générales du contrat.

AXA Financière IARD, S.A. au capital de 214 799 030 € - 722 057 460 R.C.S. PARIS, TVA intracommunautaire n° FR 64 22 057 460 • AXA Financière Vie, S.A. au capital de 487 725 073,50 € - 810 899 959 R.C.S. Paris, TVA intracommunautaire n° FR 62 310 499 599 • AXA Assurances IARD Mutuelle, Société d'Assurance Mutuelle à cotisations fixes contre l'incendie, les accidents et risques divers Siren 775 699 309, TVA intracommunautaire n° FR 39 775 699 309 • AXA Assurances Vie Mutuelle, Société d'Assurance Mutuelle sur la vie et de capitalisation à cotisations fixes, Siren 953 457 245 - TVA intracommunautaire n° FR 46 953 457 245 - Siège social : 313 Terrasse de l'Arche 92727 Nanterre cedex • Entreprises régies par le Code des Assurances. Opération d'assurances exonérées de TVA - art. 264-C CGI - sauf pour les garanties portées par AXA Assistance France Assurances

2/2



La certification de compétence de personnes physiques est attribuée par ABCIDIA CERTIFICATION à

**PLET MATHIEU Etienne**  
 sous le numéro **20-2142**

Cette certification concerne les spécialités de diagnostics immobiliers suivantes :

- Amiante** sans mention      Prise d'effet : 29/07/2022      Validité : 28/07/2029  
Arrêté du 2 juillet 2018 définissant les critères de certification des opérateurs de diagnostic technique.
- Amiante** avec mention      Prise d'effet : 29/07/2022      Validité : 28/07/2029  
Arrêté du 2 juillet 2018 définissant les critères de certification des opérateurs de diagnostic technique.
- DPE** individuel      Prise d'effet : 07/08/2020      Validité : 06/08/2027  
Arrêté du 2 juillet 2018 définissant les critères de certification des opérateurs de diagnostic technique.
- Gaz**      Prise d'effet : 30/06/2020      Validité : 29/06/2027  
Arrêté du 2 juillet 2018 définissant les critères de certification des opérateurs de diagnostic technique.
- CREP**      Prise d'effet : 30/06/2020      Validité : 29/06/2027  
Arrêté du 2 juillet 2018 définissant les critères de certification des opérateurs de diagnostic technique.
- Termites Métropole**      Prise d'effet : 30/06/2020      Validité : 29/06/2027  
*Zone d'intervention : France métropolitaine*  
Arrêté du 2 juillet 2018 définissant les critères de certification des opérateurs de diagnostic technique.
- Electricité**      Prise d'effet : 07/08/2020      Validité : 06/08/2027  
Arrêté du 2 juillet 2018 définissant les critères de certification des opérateurs de diagnostic technique.

20-2142 - v2 - 03/08/2022



Véronique DELMAY  
Gestionnaire des certifiés



Le maintien des dates de validité mentionnées ci-dessus est conditionné à la bonne exécution des opérations de surveillance. Certification délivrée selon le dispositif particulier de certification de diagnostic immobilier PRO 05.

ABCIDIA CERTIFICATION - Domaine de Saint Paul - Bat: A6 - 4e étage - B4L N° 60011  
 102, route de Linnous - 78470 Saint-Rémy-lès-Chevreuse - 01 30 85 25 71  
 www.abcidia-certification.fr - contact@abcidia-certification.fr

ENR20 V10 du 02 décembre 2021





## Etat de l'Installation Intérieure d'Electricité

Numéro de dossier : EPM03042301  
Date du repérage : 03/04/2023  
Heure d'arrivée : 09 h 27  
Durée du repérage : 02 h 35

La présente mission consiste, suivant l'arrêté du 28 septembre 2017 et du 4 avril 2011, à établir un état de l'installation électrique, en vue d'évaluer les risques pouvant porter atteinte à la sécurité des personnes. (Application des articles L. 134-7, R134-10 et R134-11 du code de la construction et de l'habitation). En aucun cas, il ne s'agit d'un contrôle de conformité de l'installation vis-à-vis de la réglementation en vigueur. Cet état de l'installation intérieure d'électricité a une durée de validité de 3 ans.

### 1. - Désignation et description du local d'habitation et de ses dépendances

*Localisation du local d'habitation et de ses dépendances :*

Type d'immeuble : ..... **Maison individuelle**

Adresse : ..... **1075 Rue de la Reynerie**

Commune : ..... **24260 LE BUGUE (Italie)**

Département : ..... **Dordogne**

Référence cadastrale : ..... **Section cadastrale : NC, Parcelle(s) n° : NC, identifiant fiscal : NC**

*Désignation et situation du ou des lot(s) de copropriété :*

, **Lot numéro Non communiqué**

Périmètre de repérage : ..... **Toutes parties accessibles sans démontage ni destruction**

**Nb. de niveaux : 2**

Année de construction : ..... **1969**

Année de l'installation : ..... **1969**

Distributeur d'électricité : ..... **Engie**

Parties du bien non visitées : ..... **1er étage - Combles (Inaccessible en raison de l'encombrement)**

### 2. - Identification du donneur d'ordre

*Identité du donneur d'ordre :*

Nom et prénom : ..... **Mme Eluere**

Adresse : ..... **1075 Rue de la Reynerie**

**24260 LE BUGUE (Italie)**

Téléphone et adresse internet : . **Non communiquées**

Qualité du donneur d'ordre (sur déclaration de l'intéressé) : **Propriétaire**

*Propriétaire du local d'habitation et de ses dépendances:*

Nom et prénom : ..... **Mme Eluere**

Adresse : ..... **1075 Rue de la Reynerie**

**24260 LE BUGUE (Italie)**

### 3. - Identification de l'opérateur ayant réalisé l'intervention et signé le rapport

*Identité de l'opérateur de diagnostic :*

Nom et prénom : ..... **PLET MATHIEU etienne**

Raison sociale et nom de l'entreprise : ..... **EXPERT HABITAT**

Adresse : ..... **3 Boulevard Montaigne**

**24100 BERGERAC**

Numéro SIRET : ..... **79099736500032**

Désignation de la compagnie d'assurance : **AXA France**

Numéro de police et date de validité : ..... **10098979204 - 31/12/2022**

Le présent rapport est établi par une personne dont les compétences sont certifiées par **ABCIDIA CERTIFICATION** le **29/06/20** jusqu'au **29/06/27**. (Certification de compétence **20-2142**)

4. – Rappel des limites du champ de réalisation de l'état de l'installation intérieure d'électricité

L'état de l'installation intérieure d'électricité porte sur l'ensemble de l'installation intérieure d'électricité à basse tension des locaux à usage d'habitation située en aval de l'appareil général de commande et de protection de cette installation. Il ne concerne pas les matériels d'utilisation amovibles, ni les circuits internes des matériels d'utilisation fixes, destinés à être reliés à l'installation électrique fixe, ni les installations de production ou de stockage par batteries d'énergie électrique du générateur jusqu'au point d'injection au réseau public de distribution d'énergie ou au point de raccordement à l'installation intérieure. Il ne concerne pas non plus les circuits de téléphonie, de télévision, de réseau informatique, de vidéophonie, de centrale d'alarme, etc., lorsqu'ils sont alimentés en régime permanent sous une tension inférieure ou égale à 50 V en courant alternatif et 120 V en courant continu.

L'intervention de l'opérateur réalisant l'état de l'installation intérieure d'électricité ne porte que sur les constituants visibles, visitables, de l'installation au moment du diagnostic. Elle s'effectue sans démontage de l'installation électrique (hormis le démontage des capots des tableaux électriques lorsque cela est possible) ni destruction des isolants des câbles.

Des éléments dangereux de l'installation intérieure d'électricité peuvent ne pas être repérés, notamment :

- les parties de l'installation électrique non visibles (incorporées dans le gros œuvre ou le second œuvre ou masquées par du mobilier) ou nécessitant un démontage ou une détérioration pour pouvoir y accéder (boîtes de connexion, conduits, plinthes, goulottes, huisseries, éléments chauffants incorporés dans la maçonnerie, luminaires des piscines plus particulièrement) ;
- les parties non visibles ou non accessibles des tableaux électriques après démontage de leur capot ;
- inadéquation entre le courant assigné (calibre) des dispositifs de protection contre les surintensités et la section des conducteurs sur toute la longueur des circuits;

5. – Conclusion relative à l'évaluation des risques pouvant porter atteinte à la sécurité des personnes

- L'installation intérieure d'électricité ne comporte aucune anomalie.
- L'installation intérieure d'électricité comporte une ou des anomalies.

**Anomalies avérées selon les domaines suivants :**

- L'appareil général de commande et de protection et de son accessibilité.
- Dispositif de protection différentiel à l'origine de l'installation / Prise de terre et installation de mise à la terre.
- Dispositif de protection contre les surintensités adapté à la section des conducteurs, sur chaque circuit.
- La liaison équipotentielle et installation électrique adaptées aux conditions particulières des locaux contenant une douche ou une baignoire.
- Matériels électriques présentant des risques de contacts directs avec des éléments sous tension - Protection mécanique des conducteurs.
- Matériels électriques vétustes, inadaptés à l'usage.

Domaines	Anomalies
2. Dispositif de protection différentiel à l'origine de l'installation	La manœuvre du bouton test du (des) dispositif(s) de protection différentielle n'entraîne pas (son) leur déclenchement. <b>Remarques :</b> Contrôle impossible ; <b>Absence de bouton test sur le dispositif différentiel de protection (DDR)</b>
2. Dispositif de protection différentiel à l'origine de l'installation - Installation de mise à la terre	La connexion du conducteur de terre, de la liaison équipotentielle principale ou du conducteur principal de protection, sur la borne ou barrette principale de terre, n'assure pas un contact sûr et durable. <b>Remarques :</b> Absence de barrette principale de terre ; <b>Faire intervenir un électricien qualifié afin d'installer une barrette principale de protection</b> La connexion à la liaison équipotentielle principale d'au moins une canalisation métallique de gaz, d'eau, de chauffage central de conditionnement d'air, ou d'un élément conducteur de la structure porteuse du bâtiment n'est pas assurée (résistance de continuité > 2 ohms). <b>Remarques :</b> Présence d'éléments conducteurs non reliés à la LEP (Liaison Equipotentielle Principale) ; <b>Faire intervenir un électricien qualifié afin de relier tout les éléments conducteurs à la LEP</b>

Domaines	Anomalies
	<p>Au moins un socle de prise de courant ne comporte pas de broche de terre. <b>(Cette anomalie fait l'objet d'une mesure compensatoire pour limiter le risque de choc électrique)</b>  <b>Remarques :</b> Présence de circuits électriques non équipés de conducteurs de protection ; <b>Faire intervenir un électricien qualifié afin d'installer des conducteurs de protection sur les circuits qui n'en sont pas équipés</b></p> <p>Au moins un circuit (n'alimentant pas des socles de prises de courant) n'est pas relié à la terre. <b>(Cette anomalie fait l'objet d'une mesure compensatoire pour limiter le risque de choc électrique)</b>  <b>Remarques :</b> Présence de circuits électriques non équipés de conducteurs de protection ; <b>Faire intervenir un électricien qualifié afin d'installer des conducteurs de protection sur les circuits qui n'en sont pas équipés</b></p> <p>Au moins un socle de prise de courant placé à l'extérieur n'est pas protégé par un dispositif différentiel à haute sensibilité <math>\leq 30</math> mA.</p>
3. Dispositif de protection contre les surintensités adapté à la section des conducteurs, sur chaque circuit	<p>Le type d'au moins un fusible ou un disjoncteur n'est plus autorisé (fusible à tabatière, à broches rechargeables, coupe-circuit à fusible de type industriel, disjoncteur réglable en courant protégeant des circuits terminaux).  <b>Remarques :</b> Présence de fusible(s) de type à tabatière ; <b>Faire intervenir un électricien qualifié afin de remplacer le(s) fusible(s) de type à tabatière par des protections autorisées</b></p> <p>Plusieurs circuits disposent d'un conducteur neutre commun dont les conducteurs ne sont pas correctement protégés contre les surintensités.  <b>Remarques :</b> Présence de conducteur(s) neutre(s) commun(s) à plusieurs circuits avec des conducteurs de phase non regroupés sous la même protection contre les surintensités ; <b>Faire intervenir un électricien qualifié afin de regrouper les conducteurs de phase sous une même protection ou de supprimer le(s) conducteur(s) neutre(s) commun(s)</b></p>
4. La liaison équipotentielle et installation électrique adaptées aux conditions particulières des locaux contenant une douche ou une baignoire	<p>Locaux contenant une baignoire ou une douche : la continuité électrique de la liaison équipotentielle supplémentaire, reliant les éléments conducteurs et les masses des matériels électriques, n'est pas satisfaisante (résistance supérieure à 2 ohms).  <b>Remarques :</b> La LES (Liaison Equipotentielle Supplémentaire) est incomplète ; <b>Faire intervenir un électricien qualifié afin de compléter la LES</b></p> <p>Local contenant une baignoire ou une douche : l'installation électrique ne répond pas aux prescriptions particulières appliquées à ce local (adéquation entre l'emplacement où est installé le matériel électrique et les caractéristiques de ce dernier – respect des règles de protection contre les chocs électriques liées aux zones).  <b>Remarques :</b> Installation électrique ne répondant pas aux prescriptions particulières appliquées aux locaux contenant une baignoire ou une douche ; <b>Faire intervenir un électricien qualifié afin de modifier l'installation pour la rendre adaptée aux locaux contenant une douche ou une baignoire</b></p>
5. Matériels électriques présentant des risques de contacts directs avec des éléments sous tension - Protection mécanique des conducteurs	<p>L'installation électrique comporte au moins une connexion avec une partie active nue sous tension accessible.  <b>Remarques :</b> Présence de connexion de matériel électrique présentant des parties actives nues sous tension ; <b>Faire intervenir un électricien qualifié afin de remplacer les matériels présentant des parties actives nues sous tension</b></p>
6. Matériels électriques vétustes, inadaptés à l'usage	<p>L'installation comporte au moins un matériel électrique vétuste.  <b>Remarques :</b> Présence de matériel électrique vétuste (douilles, interrupteurs, socles de prise...) ; <b>Faire intervenir un électricien qualifié afin de remplacer les matériels électriques vétustes</b></p> <p>L'installation comporte au moins un matériel électrique inadapté à l'usage.  <b>Remarques :</b> Présence de matériel électrique inadapté à l'usage ; <b>Faire intervenir un électricien qualifié afin de remplacer les matériels inadaptés par du matériel autorisé</b></p>

Domaines	Anomalies
5. Matériels électriques présentant des risques de contacts directs avec des éléments sous tension - Protection mécanique des conducteurs	Au moins un conducteur isolé n'est pas placé sur toute sa longueur dans un conduit, une goulotte ou une plinthe ou une huisserie, en matière isolante ou métallique, jusqu'à sa pénétration dans le matériel électrique qu'il alimente. <b>Remarques :</b> Présence de conducteurs électriques non protégés mécaniquement ; <b>Faire intervenir un électricien qualifié afin d'installer des protections mécanique sur les conducteurs non protégés</b>

**Anomalies relatives aux installations particulières :**

- Appareils d'utilisation situés dans des parties communes et alimentés depuis la partie privative ou inversement.
- Piscine privée, ou bassin de fontaine

**Informations complémentaires :**

- Socles de prise de courant, dispositif à courant différentiel résiduel à haute sensibilité

Domaines	Informations complémentaires
IC. Socles de prise de courant, dispositif à courant différentiel résiduel à haute sensibilité	Il n'y a aucun dispositif différentiel à haute sensibilité $\leq 30$ mA
	Au moins un socle de prise de courant n'est pas de type à obturateur
	Au moins un socle de prise de courant ne possède pas un puits de 15 mm.

## 6. – Avertissement particulier

**Points de contrôle n'ayant pu être vérifiés**

Domaines	Points de contrôle
2. Dispositif de protection différentiel à l'origine de l'installation - Prise de terre	Présence <b>Point à vérifier :</b> Elément constituant la prise de terre approprié <b>Motifs :</b> Contrôle impossible: élément constituant la prise de terre non visible
2. Dispositif de protection différentiel à l'origine de l'installation - Installation de mise à la terre	Constitution et mise en œuvre <b>Point à vérifier :</b> Présence d'un conducteur de terre <b>Motifs :</b> Contrôle impossible: Conducteur de terre non visible ou partiellement visible
	Caractéristiques techniques <b>Point à vérifier :</b> Section du conducteur de terre satisfaisante <b>Motifs :</b> Conducteur de terre non visible ou partiellement visible ; <b>Faire intervenir un électricien qualifié afin de vérifier la section du conducteur de terre</b>
	Caractéristiques techniques <b>Point à vérifier :</b> Section satisfaisante du conducteur de liaison équipotentielle principale <b>Motifs :</b> Conducteur de LEP (Liaison Equipotentielle Principale) non visible ou partiellement visible ; <b>Faire intervenir un électricien qualifié afin de vérifier la section du conducteur de LEP et le remplacer si besoin</b>
	Constitution et mise en œuvre <b>Point à vérifier :</b> Qualité satisfaisante des connexions visibles du conducteur de liaison équipotentielle principale sur éléments conducteurs
	Caractéristiques techniques <b>Point à vérifier :</b> Section satisfaisante du conducteur principal de protection
	Constitution et mise en œuvre <b>Point à vérifier :</b> Eléments constituant le conducteur principal de protection appropriés

Domaines	Points de contrôle
	Continuité <b>Point à vérifier :</b> Continuité satisfaisante du conducteur principal de protection
4. La liaison équipotentielle et installation électrique adaptées aux conditions particulières des locaux contenant une douche ou une baignoire	Caractéristiques techniques <b>Point à vérifier :</b> Section satisfaisante de la partie visible du conducteur de liaison équipotentielle supplémentaire <b>Motifs :</b> La LES (Liaison Equipotentielle Supplémentaire) n'est pas visible ou partiellement visible ; <b>Faire intervenir un électricien qualifié afin de vérifier la LES et la compléter si besoin</b>

**Parties du bien (pièces et emplacements) n'ayant pu être visitées et justification :**

**1er étage - Combles (Inaccessible en raison de l'encombrement)**

7. - Conclusion relative à l'évaluation des risques relevant du devoir de conseil de professionnel

Il est conseillé de faire réaliser, dans les meilleurs délais et par un installateur électricien qualifié, les travaux permettant de lever au moins les anomalies relevées.

Certains points de contrôles n'ont pu être effectués. De ce fait la responsabilité du propriétaire reste pleinement engagée en cas d'accident ou d'incident ayant pour origine une défaillance de toute ou partie de l'installation n'ayant pu être contrôlée

Néant

*Nota :* Le présent rapport est établi par une personne dont les compétences sont certifiées par **ABCIDIA CERTIFICATION - Domaine de Saint Paul - Bat: A6 - 4e étage - BAL N° 60011 - 102, route de Limours - 78470 Saint-Rémy-lès-Chevreuse (détail sur [www.info-certif.fr](http://www.info-certif.fr))**

Dates de visite et d'établissement de l'état :

Visite effectuée le : **03/04/2023**

Etat rédigé à **LE BUGUE**, le **03/04/2023**

**Par : PLET MATHIEU etienne**

Signature du représentant :



## 8. – Explications détaillées relatives aux risques encourus

**Objectif des dispositions et description des risques encourus**

**Appareil général de commande et de protection** : Cet appareil, accessible à l'intérieur du logement, permet d'interrompre, en cas d'urgence, en un lieu unique, connu et accessible, la totalité de la fourniture de l'alimentation électrique.  
Son absence, son inaccessibilité ou un appareil inadapté ne permet pas d'assurer cette fonction de coupure en cas de danger (risque d'électrisation, voire d'électrocution), d'incendie ou d'intervention sur l'installation électrique.

**Protection différentielle à l'origine de l'installation** : Ce dispositif permet de protéger les personnes contre les risques de choc électrique lors d'un défaut d'isolement sur un matériel électrique.  
Son absence ou son mauvais fonctionnement peut être la cause d'une électrisation, voire d'une électrocution.

**Prise de terre et installation de mise à la terre** : Ces éléments permettent, lors d'un défaut d'isolement sur un matériel électrique, de dévier à la terre le courant de défaut dangereux qui en résulte.  
L'absence de ces éléments ou leur inexistence partielle peut être la cause d'une électrisation, voire d'une électrocution.

**Protection contre les surintensités** : Les disjoncteurs divisionnaires ou coupe-circuits à cartouche fusible, à l'origine de chaque circuit, permettent de protéger les conducteurs et câbles électriques contre les échauffements anormaux dus aux surcharges ou courts-circuits.  
L'absence de ces dispositifs de protection ou leur calibre trop élevé peut être à l'origine d'incendies.

**Liaison équipotentielle dans les locaux contenant une baignoire ou une douche** : Elle permet d'éviter, lors d'un défaut, que le corps humain ne soit traversé par un courant électrique dangereux.  
Son absence privilégie, en cas de défaut, l'écoulement du courant électrique par le corps humain, ce qui peut être la cause d'une électrisation, voire d'une électrocution.

**Règles liées aux zones dans les locaux contenant une baignoire ou une douche** : Les règles de mise en œuvre de l'installation électrique à l'intérieur de tels locaux permettent de limiter le risque de chocs électriques, du fait de la réduction de la résistance électrique du corps humain lorsque celui-ci est mouillé ou immergé.  
Le non-respect de celles-ci peut être la cause d'une électrisation, voire d'une électrocution.

**Matériels électriques présentant des risques de contact direct** : Les matériels électriques dont des parties nues sous tension sont accessibles (matériels électriques anciens, fils électriques dénudés, bornes de connexion non placées dans une boîte équipée d'un couvercle, matériels électriques cassés...) présentent d'importants risques d'électrisation, voire d'électrocution.

**Matériels électriques vétustes ou inadaptés à l'usage** : Ces matériels électriques, lorsqu'ils sont trop anciens, n'assurent pas une protection satisfaisante contre l'accès aux parties nues sous tension ou ne possèdent plus un niveau d'isolement suffisant. Lorsqu'ils ne sont pas adaptés à l'usage que l'on veut en faire, ils deviennent très dangereux lors de leur utilisation. Dans les deux cas, ces matériels présentent d'importants risques d'électrisation, voire d'électrocution.

**Appareils d'utilisation situés dans des parties communes et alimentés depuis les parties privatives** : Lorsque l'installation électrique issue de la partie privative n'est pas mise en œuvre correctement, le contact d'une personne avec la masse d'un matériel électrique en défaut ou une partie active sous tension peut être la cause d'électrisation, voire d'électrocution.

**Piscine privée ou bassin de fontaine** : Les règles de mise en œuvre de l'installation électrique et des équipements associés à la piscine ou au bassin de fontaine permettent de limiter le risque de chocs électriques, du fait de la réduction de la résistance électrique du corps humain lorsque celui-ci est mouillé ou immergé. Le non-respect de celles-ci peut être la cause d'une électrisation, voire d'une électrocution.

## Informations complémentaires

**Objectif des dispositions et description des risques encourus**

**Dispositif(s) différentiel(s) à haute sensibilité protégeant l'ensemble de l'installation électrique** : L'objectif est d'assurer rapidement la coupure du courant de l'installation électrique ou du circuit concerné, dès l'apparition d'un courant de défaut même de faible valeur. C'est le cas notamment lors de la défaillance occasionnelle (telle que l'usure normale ou anormale des matériels, l'imprudence ou le défaut d'entretien, la rupture du conducteur de mise à la terre d'un matériel électrique) des mesures classiques de protection contre les risques d'électrisation, voire d'électrocution.

**Socles de prise de courant de type à obturateurs** : Socles de prise de courant de type à obturateurs : l'objectif est d'éviter l'introduction, en particulier par un enfant, d'un objet dans une alvéole d'un socle de prise de courant sous tension pouvant entraîner des brûlures graves et/ ou l'électrisation, voire l'électrocution.

**Socles de prise de courant de type à puits** : La présence d'un puits au niveau d'un socle de prise de courant évite le risque d'électrisation, voire d'électrocution, au moment de l'introduction des fiche mâles non isolées d'un cordon d'alimentation.

Règles élémentaires de sécurité et d'usage à respecter (liste non exhaustive)

L'électricité constitue un danger invisible, inodore et silencieux et c'est pourquoi il faut être vigilant quant aux risques qu'elle occasionne (incendie, électrisation, électrocution). Restez toujours attentif à votre installation électrique, vérifiez qu'elle soit et reste en bon état.

Pour limiter les risques, il existe des moyens de prévention simples :

- Ne jamais manipuler une prise ou un fil électrique avec des mains humides
- Ne jamais tirer sur un fil électrique pour le débrancher
- Débrancher un appareil électrique avant de le nettoyer
- Ne jamais toucher les fiches métalliques d'une prise de courant
- Ne jamais manipuler un objet électrique sur un sol humide ou mouillé



## Attestation de surface habitable

Numéro de dossier : EPM03042301  
Date du repérage : 03/04/2023  
Heure d'arrivée : 09 h 27  
Durée du repérage : 02 h 35

La présente mission consiste à établir une attestation relative à la surface habitable des biens ci-dessous désignés, afin de satisfaire aux dispositions de la loi n° 2014-366 du 24 mars 2014, n° 2009-323 du 25 mars 2009 au regard du code de la construction et de l'habitation et conformément à l'article 1 de la loi N° 89-462 DU 6 Juillet 1989 et portant modification de la loi n° 86-1290 du 23 décembre 1986, en vue de reporter leur superficie dans le bail d'habitation d'un logement vide en résidence principale et le décret n° 2021-872 du 30 juin 2021 recodifiant la partie réglementaire du livre Ier du code de la construction et de l'habitation.

**Décret n° 2021-872 du 30 juin 2021** - La surface habitable d'un logement est la surface de plancher construite, après déduction des surfaces occupées par les murs, cloisons, marches et cages d'escaliers, gaines, embrasures de portes et de fenêtres ; le volume habitable correspond au total des surfaces habitables ainsi définies multipliées par les hauteurs sous plafond.

Il n'est pas tenu compte de la superficie des combles non aménagés, caves, sous-sols, remises, garages, terrasses, loggias, balcons, séchoirs extérieurs au logement, vérandas, volumes vitrés prévus à l'article R. 111-10, locaux communs et autres dépendances des logements, ni des parties de locaux d'une hauteur inférieure à 1,80 mètre.

### Désignation du ou des bâtiments

Localisation du ou des bâtiments :  
Département : .... **Dordogne**  
Adresse : ..... **1075 Rue de la Reynerie**  
Commune : ..... **24260 LE BUGUE (Italie)**  
Section cadastrale : **NC, Parcelle(s) n°**  
: **NC**  
Désignation et situation du ou des lot(s) de copropriété :  
, **Lot numéro Non communiqué**

### Désignation du propriétaire

Désignation du client :  
Nom et prénom : . **Mme Eluere**  
Adresse : ..... **1075 Rue de la Reynerie**  
**24260 LE BUGUE (Italie)**

### Donneur d'ordre (sur déclaration de l'intéressé)

Nom et prénom : **Mme Eluere**  
Adresse : ..... **1075 Rue de la Reynerie**  
**24260 LE BUGUE (Italie)**

### Repérage

Périmètre de repérage : **Toutes parties accessibles sans**  
**démontage ni destruction**  
**Nb. de niveaux : 2**

### Désignation de l'opérateur de diagnostic

Nom et prénom : ..... **PLET MATHIEU etienne**  
Raison sociale et nom de l'entreprise : ..... **EXPERT HABITAT**  
Adresse : ..... **3 Boulevard Montaigne**  
**24100 BERGERAC**  
Numéro SIRET : ..... **790997365**  
Désignation de la compagnie d'assurance : ... **AXA France**  
Numéro de police et date de validité : ..... **10098979204 - 31/12/2022**

### Surface habitable en m<sup>2</sup> du ou des lot(s)

**Surface habitable totale : 323,96 m<sup>2</sup> (trois cent vingt-trois mètres carrés quatre-vingt-seize)**  
**Surface au sol totale : 323,96 m<sup>2</sup> (trois cent vingt-trois mètres carrés quatre-vingt-seize)**



**Résultat du repérage**

Documents remis par le donneur d'ordre à l'opérateur de repérage :  
**Néant**

Liste des pièces non visitées :

**1er étage - Combles (Inaccessible en raison de l'encombrement)**

Représentant du propriétaire (accompagnateur) :

**Mme Eluere**

Parties de l'immeuble bâtis visitées	Superficie habitable	Surface au sol	Commentaires
Rez de chaussée - Dégagement	33,7	33,7	
Rez de chaussée - Salon	19,68	19,68	
Rez de chaussée - Séjour	60,25	60,25	
Rez de chaussée - Bureau	7,43	7,43	
Rez de chaussée - Buanderie	8,46	8,46	
Rez de chaussée - Wc	1,86	1,86	
Rez de chaussée - Cuisine	22,6	22,6	
Rez de chaussée - Chambre 1	19,9	19,9	
Rez de chaussée - Salle de bain 1	3,97	3,97	
Rez de chaussée - Chambre 2	19,85	19,85	
Rez de chaussée - Salle d'eau/Wc 1	5,83	5,83	
1er étage - Dégagement 2	20,04	20,04	
1er étage - Chambre 3	18,95	18,95	
1er étage - Chambre 4	20,75	20,75	
1er étage - Chambre 5	18,1	18,1	
1er étage - Chambre 6	18,18	18,18	
1er étage - Dégagement 3	7,76	7,76	
1er étage - Salle d'eau/Wc 2	5,8	5,8	
1er étage - Bureau 2	10,85	10,85	

Superficie habitable en m<sup>2</sup> du ou des lot(s) :

**Surface habitable totale : 323,96 m<sup>2</sup> (trois cent vingt-trois mètres carrés quatre-vingt-seize)**

**Surface au sol totale : 323,96 m<sup>2</sup> (trois cent vingt-trois mètres carrés quatre-vingt-seize)**

Fait à **LE BUGUE**, le **03/04/2023**

Par : **PLET MATHIEU etienne**



Aucun document n'a été mis en annexe

Aucun schéma de repérage n'a été joint à ce rapport.



ATTESTATION SUR L'HONNEUR réalisée pour le dossier n° **EPM03042301** relatif à l'immeuble bâti visité situé au : 1075 Rue de la Reynerie 24260 LE BUGUE (Italie).

Je soussigné, **PLET MATHIEU etienne**, technicien diagnostiqueur pour la société **EXPERT HABITAT** atteste sur l'honneur être en situation régulière au regard de l'article L.271-6 du Code de la Construction, à savoir :

- Disposer des compétences requises pour effectuer les états, constats et diagnostics composant le dossier, ainsi qu'en atteste mes certifications de compétences :

Prestations	Nom du diagnostiqueur	Entreprise de certification	N° Certification	Echéance certif
Diagnostics	PLET MATHIEU etienne	ABCIDIA CERTIFICATION	20-2142	29/06/27

- Avoir souscrit à une assurance (AXA France n° 10098979204 valable jusqu'au 31/12/2022) permettant de couvrir les conséquences d'un engagement de ma responsabilité en raison de mes interventions.
- N'avoir aucun lien de nature à porter atteinte à mon impartialité et à mon indépendance ni avec le propriétaire ou son mandataire, ni avec une entreprise pouvant réaliser des travaux sur les ouvrages, installations ou équipements pour lesquels il m'est demandé d'établir les états, constats et diagnostics composant le dossier.
- Disposer d'une organisation et des moyens (en matériel et en personnel) appropriés pour effectuer les états, constats et diagnostics composant le dossier.

Fait à **LE BUGUE**, le **03/04/2023**

Signature de l'opérateur de diagnostics :

**Article L271-6 du Code de la Construction et de l'habitation**

« Les documents prévus aux 1° à 4° et au 6° de l'article L. 271-4 sont établis par une personne présentant des garanties de compétence et disposant d'une organisation et de moyens appropriés. Cette personne est tenue de souscrire une assurance permettant de couvrir les conséquences d'un engagement de sa responsabilité en raison de ses interventions. Elle ne doit avoir aucun lien de nature à porter atteinte à son impartialité et à son indépendance ni avec le propriétaire ou son mandataire qui fait appel à elle, ni avec une entreprise pouvant réaliser des travaux sur les ouvrages, installations ou équipements pour lesquels il lui est demandé d'établir l'un des documents mentionnés au premier alinéa. Un décret en Conseil d'Etat définit les conditions et modalités d'application du présent article. »

**Article L271-3 du Code de la Construction et de l'Habitation**

« Lorsque le propriétaire charge une personne d'établir un dossier de diagnostic technique, celle-ci lui remet un document par lequel elle atteste sur l'honneur qu'elle est en situation régulière au regard des articles L.271-6 et qu'elle dispose des moyens en matériel et en personnel nécessaires à l'établissement des états, constats et diagnostics composant le dossier. »

## Etat des Risques et Pollutions

En application des articles L125-5 à 7 et R125-26 du code de l'environnement.



Référence : EPM03042301  
Réalisé par Sébastien RAMECOURT  
Pour le compte de EXPERT HABITAT

Date de réalisation : 3 avril 2023 (Valable 6 mois)  
Selon les informations mises à disposition par arrêté préfectoral :  
N° DDT/SEER/RDPF/2019-03-009 du 18 mars 2019.

### REFERENCES DU BIEN

Adresse du bien  
1075 Rue de la Reynerie  
24260 Le Bugue

Référence(s) cadastrale(s):  
AM0311

ERP établi selon les parcelles localisées au cadastre.

Vendeur  
Mme Eluere  
Acquéreur



### SYNTHESES

A ce jour, la commune est soumise à l'obligation d'Information Acquéreur Locataire (IAL). Une déclaration de sinistre indemnisé est nécessaire.

Etat des Risques et Pollutions (ERP)						
Votre commune				Votre immeuble		
Type	Nature du risque	Etat de la procédure	Date	Concerné	Travaux	Réf.
PPRn	Inondation	révisé	25/07/2022	non	non	p.3
Zonage de sismicité : 1 - Très faible <sup>(1)</sup>				non	-	-
Zonage du potentiel radon : 1 - Faible <sup>(2)</sup>				non	-	-
Commune non concernée par la démarche d'étude du risque lié au recul du trait de côte.						

Etat des risques approfondi (Attestation Argiles / ENSA / ERPS)	Concerné	Détails
Zonage du retrait-gonflement des argiles	Oui	Aléa Moyen
Plan d'Exposition au Bruit <sup>(3)</sup>	Non	-
Basias, Basol, Icpé	Non	0 site* à - de 500 mètres

\*ce chiffre ne comprend pas les sites non localisés de la commune.







(1) Zonage sismique de la France d'après l'annexe des articles R563-1 à 8 du Code de l'Environnement modifiés par les Décrets n°2010-1254 et n°2010-1255 du 22 octobre 2010 ainsi que par l'Arrêté du 22 octobre 2010 (nouvelles règles de construction parasismique - EUROCODE 8).

(2) Situation de l'immeuble au regard des zones à potentiel radon du territoire français définies à l'article R. 1333-29 du code de la santé publique modifié par le Décret n°2018-434 du 4 juin 2018, délimitées par l'Arrêté interministériel du 27 juin 2018.

(3) Information cartographique consultable en mairie et en ligne à l'adresse suivante : <https://www.geoportail.gouv.fr/donnees/plan-dexposition-au-bruit-peb>

Attention, les informations contenues dans le second tableau de synthèse ci-dessus sont données à titre informatif. Pour plus de détails vous pouvez commander un Etat des risques approfondi.

Attention, les informations contenues dans ce tableau de synthèse sont données à titre informatif et ne sont pas détaillées dans ce document.

Etat des risques complémentaires (Géorisques)			
Risques		Concerné	Détails
 <b>Inondation</b>	TRI : Territoire à Risque important d'Inondation	<b>Non</b>	-
	AZI : Atlas des Zones Inondables	<b>Non</b>	-
	PAPI : Programmes d'actions de Prévention des Inondations	<b>Oui</b>	<i>Présence d'un PAPI sur la commune sans plus d'informations sur l'exposition du bien.</i>
	Remontées de nappes	<b>Non</b>	-
 <b>Installation nucléaire</b>		<b>Non</b>	-
 <b>Mouvement de terrain</b>		<b>Non</b>	-
 <b>Pollution des sols, des eaux ou de l'air</b>	BASOL : Sites pollués ou potentiellement pollués	<b>Non</b>	-
	BASIAS : Sites industriels et activités de service	<b>Non</b>	-
	ICPE : Installations industrielles	<b>Non</b>	-
 <b>Cavités souterraines</b>		<b>Non</b>	-
 <b>Canalisation TMD</b>		<b>Non</b>	-

Source des données : <https://www.georisques.gouv.fr/>

## SOMMAIRE

Synthèses.....	1
Imprimé officiel.....	4
Localisation sur cartographie des risques .....	5
Déclaration de sinistres indemnisés.....	6
Prescriptions de travaux, Documents de référence, Conclusions.....	7
Annexes.....	8

## Etat des Risques et Pollutions

aléas naturels, miniers ou technologiques, sismicité, potentiel radon et pollution des sols

en application des articles L.125-5 à 7, R.125-26, R.563-4 et D.563-8-1 du Code de l'environnement et de l'article L.174-5 du nouveau Code minier

**1. Cet état, relatif aux obligations, interdictions, servitudes et prescriptions définies vis-à-vis des risques naturels, miniers ou technologiques concernant l'immeuble, est établi sur la base des informations mises à disposition par arrêté préfectoral**

n° **DDT/SEER/RDPF/2019-03-009** du **18/03/2019**

**Situation du bien immobilier (bâti ou non bâti)**

**Document réalisé le : 03/04/2023**

### 2. Adresse

Parcelle(s) : AM0311

1075 Rue de la Reynerie 24260 Le Bugue

### 3. Situation de l'immeuble au regard de plans de prévention des risques naturels [PPRn]

L'immeuble est situé dans le périmètre d'un PPRn

**prescrit** oui  non

L'immeuble est situé dans le périmètre d'un PPRn

**appliqué par anticipation** oui  non

L'immeuble est situé dans le périmètre d'un PPRn

**approuvé** oui  non

Les risques naturels pris en compte sont liés à :

(les risques grisés ne font pas l'objet d'une procédure PPR sur la commune)

**Inondation**  Crue torrentielle  Remontée de nappe  Submersion marine  Avalanche   
 Mouvement de terrain  Mvt terrain-Sécheresse  Séisme  Cyclone  Eruption volcanique   
 Feu de forêt  autre

L'immeuble est concerné par des prescriptions de travaux dans le règlement du ou des PPRn

oui  non

si oui, les travaux prescrits par le règlement du PPR naturel ont été réalisés

oui  non

### 4. Situation de l'immeuble au regard de plans de prévention des risques miniers [PPRm]

L'immeuble est situé dans le périmètre d'un PPRm

**prescrit** oui  non

L'immeuble est situé dans le périmètre d'un PPRm

**appliqué par anticipation** oui  non

L'immeuble est situé dans le périmètre d'un PPRm

**approuvé** oui  non

Les risques miniers pris en compte sont liés à :

(les risques grisés ne font pas l'objet d'une procédure PPR sur la commune)

Risque miniers  Affaissement  Effondrement  Tassement  Emission de gaz   
 Pollution des sols  Pollution des eaux  autre

L'immeuble est concerné par des prescriptions de travaux dans le règlement du ou des PPRm

oui  non

si oui, les travaux prescrits par le règlement du PPR miniers ont été réalisés

oui  non

### 5. Situation de l'immeuble au regard de plans de prévention des risques technologiques [PPRt]

L'immeuble est situé dans le périmètre d'un PPRt

**approuvé** oui  non

L'immeuble est situé dans le périmètre d'un PPRt

**prescrit** oui  non

Les risques technologiques pris en compte sont liés à :

(les risques grisés ne font pas l'objet d'une procédure PPR sur la commune)

Risque Industriel  Effet thermique  Effet de surpression  Effet toxique  Projection

L'immeuble est situé en secteur d'expropriation ou de délaissement

oui  non

L'immeuble est situé en zone de prescription

oui  non

Si la transaction concerne un logement, les travaux prescrits ont été réalisés

oui  non

Si la transaction ne concerne pas un logement, l'information sur le type de risques auxquels l'immeuble

oui  non

est exposé ainsi que leur gravité, probabilité et cinétique, est jointe à l'acte de vente ou au contrat de location

oui  non

### 6. Situation de l'immeuble au regard du zonage réglementaire pour la prise en compte de la sismicité

en application des articles R.563-4 et D.563-8-1 du code de l'environnement modifiés par l'Arrêté et les Décrets n°2010-1254 / 2010-1255 du 22 octobre 2010.

L'immeuble est situé dans une commune de sismicité :

Forte Moyenne Modérée Faible Très faible  
 zone 5  zone 4  zone 3  zone 2  zone 1

### 7. Situation de l'immeuble au regard du zonage réglementaire pour la prise en compte du potentiel radon

en application des articles R125-23 du code de l'environnement et R1333-29 du code de la santé publique, modifiés par le Décret n°2018-434 du 4 juin 2018

L'immeuble se situe dans une Zone à Potentiel Radon :

Significatif Faible avec facteur de transfert Faible  
 zone 3  zone 2  zone 1

### 8. Information relative aux sinistres indemnisés par l'assurance suite à une catastrophe naturelle

L'information est mentionnée dans l'acte authentique constatant la réalisation de la vente

oui  non

### 9. Situation de l'immeuble au regard de la pollution des sols

L'immeuble est situé dans un Secteur d'Information sur les Sols (SIS)

oui  non

Aucun SIS ne concerne cette commune à ce jour

### Parties concernées

**Vendeur** Mme Eluere à \_\_\_\_\_ le \_\_\_\_\_  
**Acquéreur** - à \_\_\_\_\_ le \_\_\_\_\_

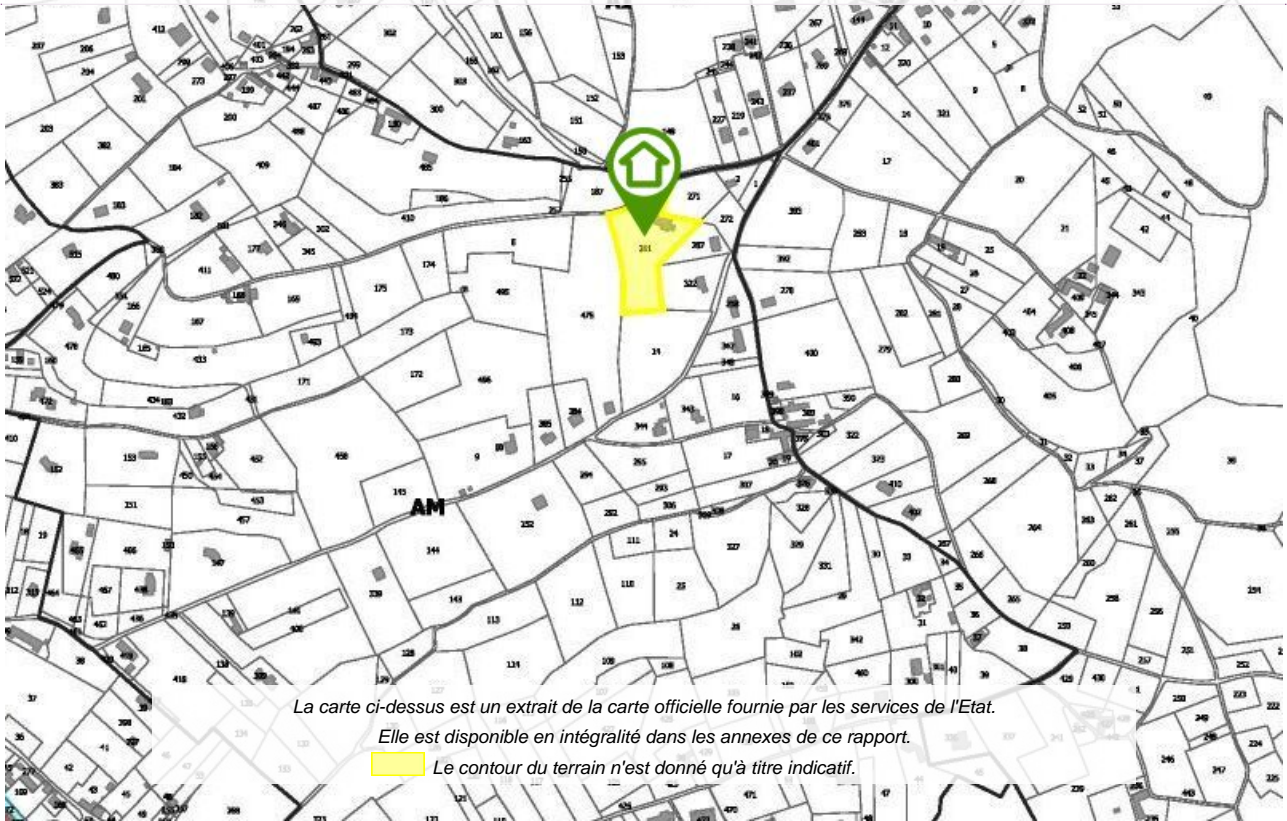
Attention ! S'ils n'impliquent pas d'obligation ou d'interdiction réglementaire particulière, les aléas connus ou prévisibles qui peuvent être signalés dans les divers documents d'information préventive et concerner le bien immobilier, ne sont pas mentionnés par cet état.

## Inondation

PPRn Inondation, révisé le 25/07/2022


## Non concerné\*

\* L'immeuble n'est pas situé dans le périmètre d'une zone à risques



La carte ci-dessus est un extrait de la carte officielle fournie par les services de l'Etat.

Elle est disponible en intégralité dans les annexes de ce rapport.

 Le contour du terrain n'est donné qu'à titre indicatif.

## Déclaration de sinistres indemnisés

en application des articles L 125-5 et R125-26 du Code de l'environnement

Si, à votre connaissance, l'immeuble a fait l'objet d'une indemnisation suite à des dommages consécutifs à des événements ayant eu pour conséquence la publication d'un arrêté de catastrophe naturelle, cochez ci-dessous la case correspondante dans la colonne "Indemnisé".

### Arrêtés CATNAT sur la commune

Risque	Début	Fin	JO	Indemnisé
Par une crue (débordement de cours d'eau) - Par ruissellement et coulée de boue	25/05/2008	25/05/2008	13/08/2008	<input type="checkbox"/>
Par une crue (débordement de cours d'eau) - Par ruissellement et coulée de boue	05/07/2001	07/07/2001	11/08/2001	<input type="checkbox"/>
Par une crue (débordement de cours d'eau) - Par ruissellement et coulée de boue Mouvement de terrain	25/12/1999	29/12/1999	30/12/1999	<input type="checkbox"/>
Par une crue (débordement de cours d'eau) - Par ruissellement et coulée de boue	05/08/1997	05/08/1997	28/03/1998	<input type="checkbox"/>
Par une crue (débordement de cours d'eau) - Par ruissellement et coulée de boue	10/01/1996	13/01/1996	14/02/1996	<input type="checkbox"/>
Par une crue (débordement de cours d'eau) - Par ruissellement et coulée de boue	30/12/1993	15/01/1994	10/02/1994	<input type="checkbox"/>
Par une crue (débordement de cours d'eau) - Par ruissellement et coulée de boue	06/07/1989	06/07/1989	16/09/1989	<input type="checkbox"/>
Tempête (vent)	06/07/1989	06/07/1989	16/09/1989	<input type="checkbox"/>
Par une crue (débordement de cours d'eau) - Par ruissellement et coulée de boue	16/04/1988	17/04/1988	30/06/1988	<input type="checkbox"/>
Par une crue (débordement de cours d'eau) - Par ruissellement et coulée de boue	08/12/1982	31/12/1982	13/01/1983	<input type="checkbox"/>
Tempête (vent)	06/11/1982	10/11/1982	19/11/1982	<input type="checkbox"/>

Pour en savoir plus, chacun peut consulter en préfecture ou en mairie, le dossier départemental sur les risques majeurs, le document d'information communal sur les risques majeurs et, sur internet, le portail dédié à la prévention des risques majeurs : [www.prim.net](http://www.prim.net)

Préfecture : Périgueux - Dordogne  
 Commune : Le Bugue

**Adresse de l'immeuble :**  
 1075 Rue de la Reynerie  
 Parcelle(s) : AM0311  
 24260 Le Bugue  
 France

Etabli le : \_\_\_\_\_

Vendeur : \_\_\_\_\_

Mme Eluere

Acquéreur : \_\_\_\_\_



## Prescriptions de travaux

Aucune

---

## Documents de référence

Aucun

---

## Conclusions

L'Etat des Risques délivré par EXPERT HABITAT en date du 03/04/2023 fait apparaître que la commune dans laquelle se trouve le bien fait l'objet d'un arrêté préfectoral n°DDT/SEER/RDPF/2019-03-009 en date du 18/03/2019 en matière d'obligation d'Information Acquéreur Locataire sur les Risques Naturels, Miniers et Technologiques.

Selon les informations mises à disposition dans le Dossier Communal d'Information, le BIEN n'est concerné par aucun risque réglementé.

---

## Sommaire des annexes

- > Arrêté Préfectoral n° DDT/SEER/RDPF/2019-03-009 du 18 mars 2019
- > Cartographies :
  - Cartographie réglementaire du PPRn Inondation, révisé le 25/07/2022
  - Cartographie réglementaire de la sismicité

*A titre indicatif, ces pièces sont jointes au présent rapport.*



PREFET DE LA DORDOGNE

Direction départementale des territoires  
Service : Eau, environnement et risques  
Cité administrative  
24016 – Périgueux cedex  
Tél. : 05 53 45 56 62  
Télécopie : 05 53 45 56 50

Arrêté n° DDT / SEER / RDPF / 2019 - 03 - 009  
relatif à l'information des acquéreurs et des locataires  
sur l'état des risques naturels et technologiques majeurs de biens immobiliers  
situés sur la commune de LE BUGUE

Le Préfet de la Dordogne,  
Chevalier de la Légion d'Honneur  
Chevalier de l'Ordre National du Mérite

Vu la loi n° 2003-699 du 30 juillet 2003 relative à la prévention des risques technologiques et naturels majeurs et à la réparation des dommages ;  
Vu le code de l'environnement, notamment les articles L 125-5 à L 125-7 et R 125-23 à R125-27 ;  
Vu le code général des collectivités territoriales ;  
Vu les décrets n° 2010-1254 et 2010-1255 du 22 octobre 2010 relatifs à la prévention du risque sismique et aux nouvelles zones de sismicité ;  
Vu le décret n° 2015-1353 du 26 octobre 2015 relatif aux secteurs d'information sur les sols prévus par l'article L 125-6 du code de l'environnement et portant diverses dispositions sur la pollution des sols et les risques miniers ;  
Vu l'arrêté interministériel du 27 juin 2018 portant délimitation des zones à potentiel radon du territoire français ;  
Vu l'arrêté préfectoral n°060154 du 07 février 2006 modifié relatif à la liste des communes où s'applique l'article L 125-5 du code de l'environnement ;  
Vu l'arrêté préfectoral n° 060164 du 07/02/06 ;  
Sur proposition du secrétaire général de la préfecture de la Dordogne ;

**ARRETE**

**Article 1<sup>er</sup>** : L'arrêté préfectoral n° 060164 du 07/02/06 est abrogé et remplacé par le présent arrêté en raison de la mise à jour du dossier communal d'information de la commune de LE BUGUE.

**Article 2 :** Les éléments nécessaires à l'élaboration de l'état des risques pour l'information des acquéreurs et des locataires de biens immobiliers situés sur la commune de LE BUGUE sont consignés dans le dossier communal d'information annexé au présent arrêté.

Ce dossier comprend :

- la mention des risques naturels et technologiques pris en compte,
- la cartographie des zones exposées et/ou réglementées,
- les cartographies du risque sismique et des zones à potentiel radon sont annexées à l'arrêté préfectoral général modifiant l'arrêté préfectoral n° 060154 susvisé,
- la cartographie des secteurs d'information sur les sols est accessible sur le site national [www.georisques.gouv.fr](http://www.georisques.gouv.fr) dans l'espace « *Pollution des sols et anciens sites industriels* »,
- l'intitulé des documents auxquels le vendeur ou le bailleur peut se référer.

Ce dossier et les documents de référence sont librement consultables en mairie, préfecture, et sous-préfecture.

Le dossier d'information est aussi accessible sur le site internet de la préfecture [www.dordogne.gouv.fr](http://www.dordogne.gouv.fr)

**Article 3 :** Ces informations sont mises à jour au regard des conditions mentionnées à l'article L 125-5 du code de l'environnement et à l'article 3 du décret n° 2005-134 du 15 février 2005.

**Article 4 :** Les arrêtés de catastrophes naturelles sont consultables sur le site national [www.georisques.gouv.fr](http://www.georisques.gouv.fr) à la rubrique « *descriptif des risques* » ainsi qu'à la préfecture, sous-préfecture et mairie concernée.

**Article 5 :** Le présent arrêté et le dossier communal d'information sont adressés à la chambre départementale des notaires.

Le présent arrêté sera affiché en mairie et publié au recueil des actes administratifs des services de l'Etat en Dordogne.

**Article 6 :** Le secrétaire général de la préfecture, Mme et MM. les sous-préfets d'arrondissement, Mmes et MM. les chefs de service régional ou départemental et Mme ou M. le maire de la commune sont chargés, chacun en ce qui les concerne, de l'application du présent arrêté.

Périgueux, le 18 MARS 2019

Le Préfet  
Pour le Préfet et par déléguation,  
le Secrétaire Général,  
Laurent SIMPLICIEN

RIVIERE VEZERE

Commune de  
**LE BUGUE**

**PLAN DE PREVENTION DU RISQUE INONDATION  
CARTE DES ZONAGES  
POUR LA CRUE DE REFERENCE**

Pièce n°7

Echelle : 1/5 000

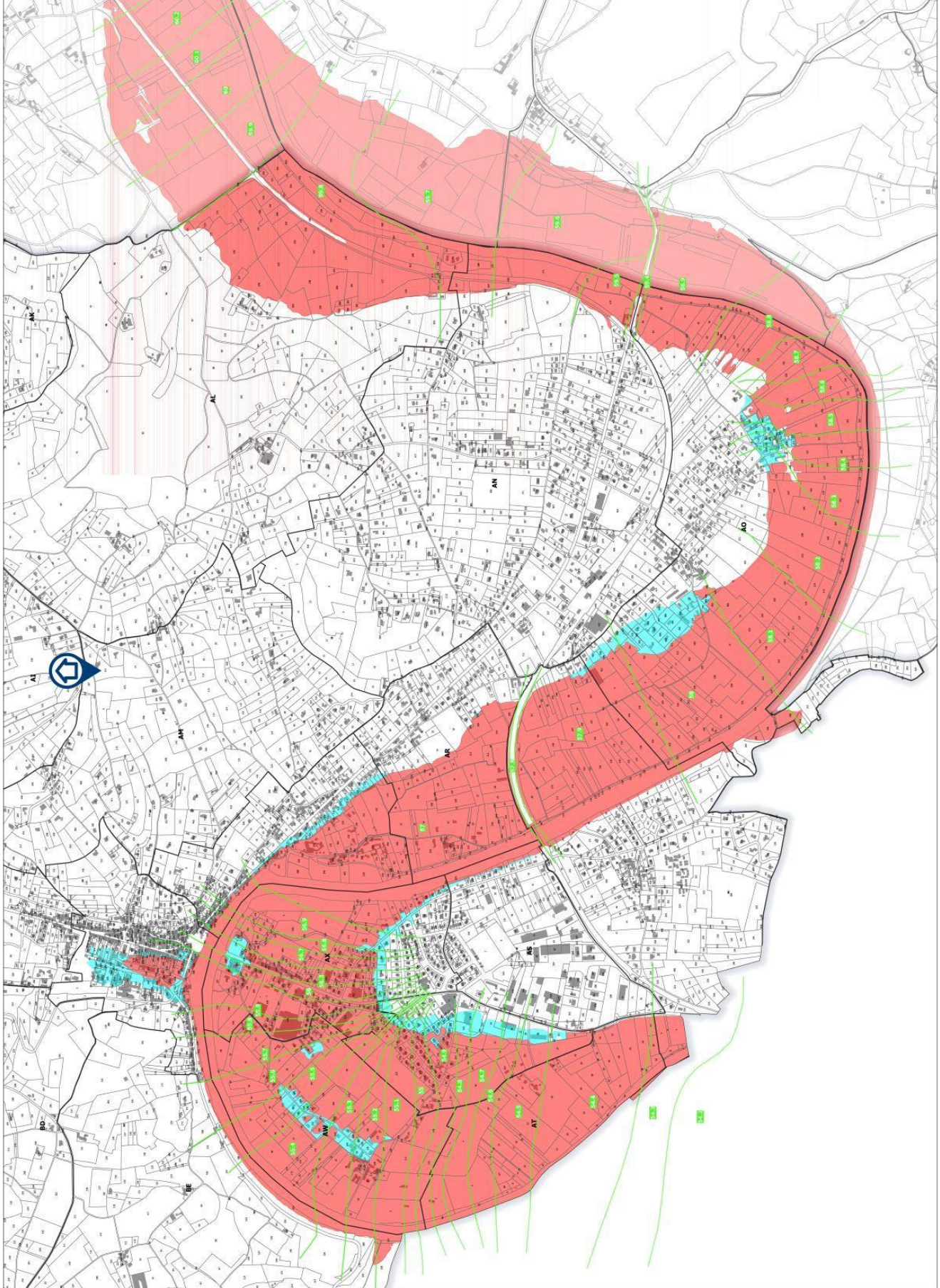
Approuvé par arrêté préfectoral le : 25 Juillet 2022

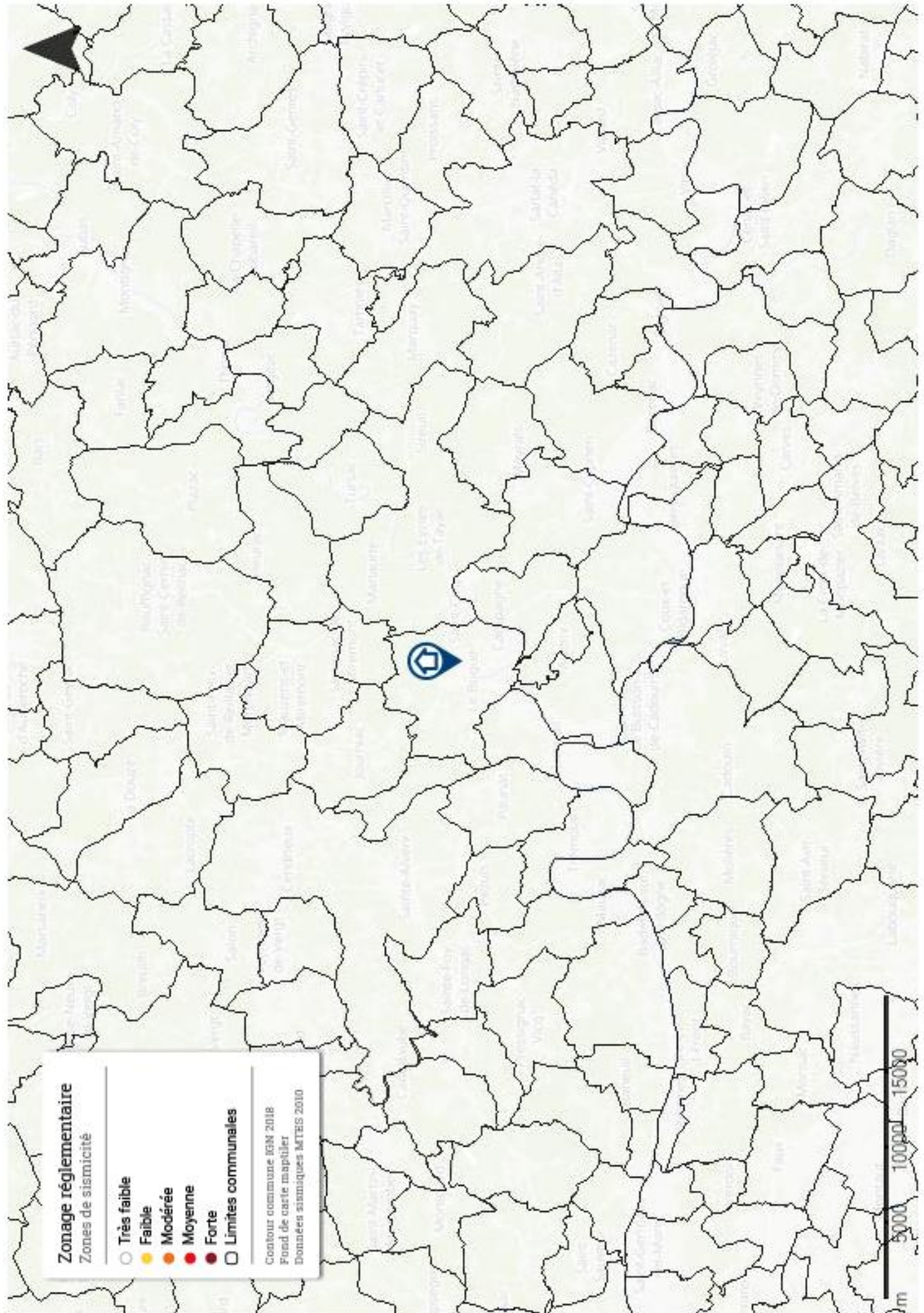


Source : DDT (Département - DDT de la Dordogne)

**LEGENDE**

- Limite de la zone inondable
- Zone blanc
- Zone rouge
- Isocotes de la crue de référence
- Cote de sécurité (en m NGF)





**Zonage réglementaire**

Zones de sismicité

- Très faible
- Faible
- Modérée
- Moyenne
- Forte
- Limites communales

Contour commune IGM 2018  
Fond de carte mapitiler  
Données sismiques MTEIS 2010

