


- Lieu-dit : Le Bourg

T

X= 1546000



Bon pour bornage
 11 Bon pour bornage
 le 13/09/18.
Passerieux
Laporte

Légende

- BORNAGE du 03.07.2018**
- A-B ○ 2 bornes OGE existantes
 - C ○ 1 piquet bois à remplacer par une borne OGE après accords des parties
 - ✦ 4 piquets en bois
 - OGE Ordre des Géomètres-Experts
-
- Proposition de Limite
 - Alignement délivré par la commune de SA
 - - - Application du plan cadastral (à titre indica



X= 1545950

X= 1546000

X= 1546050

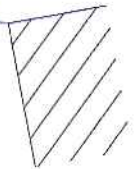


Y= 4180350 -

atherine

404


241.24



Bon pour bornage
avant

Y= 4180300 -

"Bon pour bornage"
le 16.11.18



GERMAIN-DE-BELVES

X= 1546050

Réf : LB-18-059 - Dressé le 03.07.2018 - Édition du 24.07.2018

Commune de SAINT-GERMAIN-DE-BELVE
Propriété de Mme Chantal BOUSQU
PLAN DE BORNAGE

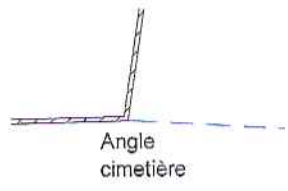
Échelle d'origine : 1/500



Planimétrie : RGF93 CC45
Cadastre : section C

Bon pour bornage
le 16 Aout 2018.

Y= 4180350 +



Y= 4180300 +

217 SUR
Page 3/5 - Initiales : CB LP RL H/S



16 Rue du Jardin Public - 24280 LE BUGUE
téléphone 05 53 07 28 79 - lebugue@agefaur.com

GÉOMÈTRE-EXPERT
CONSEILLER VALORISER GARANTIR

L'authenticité de ce document n'est
assurée que par la signature originale du
Géomètre-Expert - Reproduction réservée

