ABC Diagnostic

Dossier Technique Immobilier

Numéro de dossier : 0497
Date du repérage : 15/12/2022

Désignation du ou des bâtiments

Localisation du ou des bâtiments :
Département : ...**Dordogne**
Adresse :.....**LES MAUVELATS**
Commune : .....**24170 SAGELAT**
Section cadastrale A, Parcelle(s) n° 644
Désignation et situation du ou des lot(s) de copropriété :
, Lot numéro Non communiqué

Périmètre de repérage :
2 NIVEAUX ? CAVE ET GARAGE

Désignation du propriétaire

Désignation du client :
Nom et prénom : ... **M. VIALE**
Adresse : ..... **LES MAUVELATS**
24170 SAGELAT

Objet de la mission :

- ☐ Dossier Technique Amiante
- ☒ Constat amiante avant-vente
- ☐ Dossier amiante Parties Privatives
- ☐ Diag amiante avant travaux
- ☐ Diag amiante avant démolition
- ☒ Etat relatif à la présence de termites
- ☐ Etat parasitaire
- ☒ Etat des Risques et Pollutions (ERP)
- ☐ Etat des lieux
- ☐ Métrage (Loi Carrez)
- ☐ Métrage (Loi Boutin)
- ☐ Exposition au plomb (CREP)
- ☐ Exposition au plomb (DRIPP)
- ☐ Diag Assainissement
- ☐ Sécurité piscines
- ☐ Etat des Installations gaz
- ☐ Plomb dans l'eau
- ☐ Sécurité Incendie
- ☒ Etat des Installations électriques
- ☐ Diagnostic Technique (DTG)
- ☒ Diagnostic énergétique
- ☐ Prêt à taux zéro
- ☐ Diagnostic Ascenseur
- ☐ Etat des lieux (Loi Scellier)
- ☐ Radon
- ☐ Accessibilité Handicapés

ABC Diagnostic Diagnostic Immobilier
6 rue Eugène Le Roy 24480 Le Buisson de Cadouin
07.88.50.72.89 abcdiagnostic4@gmail.com
SIRET 441 510 997

ABC Diagnostic

Résumé de l'expertise n° 0497

Cette page de synthèse ne peut être utilisée indépendamment du rapport d'expertise complet.

Désignation du ou des bâtiments
Localisation du ou des bâtiments : Adresse :.....**LES MAUVELATS** Commune : .....**24170 SAGELAT** **Section cadastrale A, Parcelle(s) n° 644** Désignation et situation du ou des lot(s) de copropriété : **, Lot numéro Non communiqué** Périmètre de repérage : .....**2 NIVEAUX ? CAVE ET GARAGE**

Prestations	Conclusion
Etat Amiante	Dans le cadre de la mission, il n'a pas été repéré de matériaux et produits susceptibles de contenir de l'amiante.
Etat Termites	Il n'a pas été repéré d'indice d'infestation de termites.
Etat des Risques et Pollutions	Le bien n'est pas situé dans le périmètre d'un plan de prévention des risques naturels Le bien n'est pas situé dans le périmètre d'un plan de prévention des risques miniers Le bien n'est pas situé dans le périmètre d'un plan de prévention des risques technologiques Zone sismique définie en zone 1 selon la règlementation parasismique 2011 ENSA : L'immeuble n'est pas concerné par un plan d'exposition aux bruits ENSA : Aucune nuisance aérienne n'a été identifiée sur le bien Aucun site pollué (ou potentiellement pollué) n'est répertorié par BASOL. Aucun site industriel ou activité de service n'est répertorié par BASIAS.
DPE	Consommation conventionnelle : 291 kWh ep/m².an (Classe E) Estimation des émissions : 8 kg eqCO2/m².an (Classe B) Estimation des coûts annuels : entre 1 420 € et 1 950 € par an, prix moyens des énergies indexés au 1er janvier 2021 Méthode : 3CL-DPE 2021 N° ADEME : 2224E3075997O
Electricité	L'installation intérieure d'électricité comporte une ou des anomalies pour laquelle ou lesquelles il est vivement recommandé d'agir afin d'éliminer les dangers qu'elle(s) présente(nt).

ABC Diagnostic Diagnostic Immobilier
6 rue Eugène Le Roy 24480 Le Buisson de Cadouin
07.88.50.72.89 abcdiagnostic4@gmail.com
SIRET 441 510 997

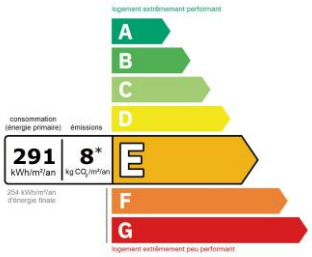



ABC Diagnostic Diagnostic Immobilier
6 rue Eugène Le Roy 24480 Le Buisson de Cadouin
07.88.50.72.89 abcdiagnostic4@gmail.com
SIRET 441 510 997

ABC Diagnostic

Ordre de mission

Objet de la mission :

- ☐ Dossier Technique Amiante
- ☐ Constat amiante avant-vente
- ☐ Dossier amiante Parties Privatives
- ☐ Diag amiante avant travaux
- ☐ Diag amiante avant démolition
- ☐ Etat relatif à la présence de termites
- ☐ Etat parasitaire
- ☐ Etat des Risques et Pollutions
- ☐ Etat des lieux
- ☐ Infiltrométrie
- ☐ Amiante Examen Visuel APTVX
- ☐ Amiante contrôle périodique
- ☐ Amiante Empoussièrement
- ☐ Hôtel H
- ☐ Hôtel RT
- ☐ Hôtel C
- ☐ Métrage (Loi Carrez)
- ☐ Métrage (Loi Boutin)
- ☐ Exposition au plomb (CREP)
- ☐ Exposition au plomb (DRIPP)
- ☐ Diag Assainissement
- ☐ Sécurité piscines
- ☐ Etat des Installations gaz
- ☐ Plomb dans l'eau
- ☐ Sécurité Incendie
- ☐ Plomb APTVX
- ☐ Plomb avant travaux
- ☐ Développement interne
- ☐ Home Inspection
- ☐ Tantième de copropriété
- ☐ Risques Professionnels
- ☐ Contrôle levage
- ☐ Logement descent
- ☐ Etat des Installations électriques
- ☐ Diagnostic Technique (DTG)
- ☐ Diagnostic énergétique
- ☐ Prêt à taux zéro
- ☐ Ascenseur
- ☐ Etat des lieux (Loi Scellier)
- ☐ Radon
- ☐ Accessibilité Handicapés
- ☐ Accessibilité Handicapés
- ☐ Performance numérique
- ☐ Déchets / PEMD
- ☐ Climatisation
- ☐ Contrôle périodique Gaz
- ☐ Contrôle périodique elec
- ☐ RT 2012 Avant travaux
- ☐ RT 2012 Après travaux

Donneur d'ordre (sur déclaration de l'intéressé)

Type : ..... **Autre**
Nom / Société : .....
Adresse : .....
Téléphone :.....
Fax : .....
Mail : .....

Désignation du propriétaire

Nom / Société : ..... **M. VIAL**
Adresse : ..... **LES MAUVELATS**
CP : **24170**
Ville : ..... **SAGELAT**
Tel : **06.75.64.56.42**
Mail : ..... **vial.serge@orange.fr**

Désignation du ou des bâtiments

Adresse : ..... **LES MAUVELATS**
Code Postal :... **24170**
Ville : ..... **SAGELAT**
Département :. **Dordogne**
Précision :.....

Mission

Personne à contacter (avec tel) : .. **Sans accompagnateur**
Type de bien à expertiser : ..... **Habitation (maison individuelle)**
Catégorie du bien : ..... **(IGH/ERP) Autres**
Date du permis de construire : **1980**
Section cadastrale : .....
Numéro de lot(s) : ..... **Non communiqué**
Lots rattachés :..... ☐ **Cave** , ☐ **Garage** , ☐ **Terrain** , ☐ **Autre**
Périmètre de repérage :.....
Autres informations : ..... ☐ **Ascenseur,** ☐ **Animaux**
201 à 250 m²
Remise des clefs :.....
Date et heure de la visite :..... durée approximative
Précisions : .....

Locataire

Nom / Société : .....
Adresse : .....
Code Postal :.....
Ville : .....

Téléphone :.....
Mail : .....

Paraphe du donneur d'ordre :

Administratif

Facturation : ..... ☒ **Propriétaire** ☐ **Donneur d'ordre** ☐ **Notaire**
Facturation adresse : ..... **M. VIAL - LES MAUVELATS - 24170 SAGELAT**
Destinataire(s) des rapports : ..... ☒ **Propriétaire** ☐ **Donneur d'ordre** ☐ **Notaire** ☐ **Agence**
Destinataire(s) adresse : ..... **M. VIAL - LES MAUVELATS - 24170 SAGELAT**
Destinataire(s) e-mail : ..... **vial.serge@orange.fr**
Impératif de date : .....

Information relative à tout diagnostic :

- Il est de l'obligation du propriétaire/ donneur d'ordre de fournir tous documents (Diagnostics, recherche, travaux, etc.) et informations dont il aurait connaissance (exemple : présence de parasites du bois, matériaux amiantés,...) relatifs à la présente mission.
- Le propriétaire doit fournir un accès sécurisé à toutes les pièces / locaux pour lesquels de diagnostiqueur a été mandaté. Il est rappelé que l'inspection des ascenseurs, monte-charge, chaufferie, locaux électrique MT et HT nécessitent l'autorisation préalable et la présence d'un technicien de maintenance spécialisé. Ces personnes doivent être contactées et présentes sur site lors du diagnostic. Dans le cas où elles ne seraient pas présentes, et qu'une visite supplémentaire soit nécessaire, celle-ci sera facturée conformément à la grille tarifaire.
- Seules les parties accessibles le jour de la visite seront contrôlées, c'est pourquoi le propriétaire devra déplacer le mobilier lourd afin de permettre un accès aux murs, plinthes et cloisons.
- Le diagnostiqueur n'a pas l'autorisation réglementaire pour déposer des éléments nécessitant l'utilisation d'outils. Il est de la responsabilité du propriétaire d'effectuer cette dépose préalablement (Trappes des baignoires / éviers, …)
- Le diagnostiqueur devra désigner un représentant s'il ne peut être présent lui-même lors du repérage.

Fait à _____ le _____

Signature du donneur d'ordre :

DEVIS N° **DEVIS 000/MM/AA0441**	Date : **05/12/2022**

ABC DIAGNOSTIC
3 RUE EUGENE LE ROY, 24 480 LE BUISSON DE CADOUIN
Tél. : 07 88 50 72 89 / E-mail : abcdiagnostic4@gmail.com

SIRET : 441 510 997 00048
Police d'assurance : ... ALLIANZ 60654161
Code APE : 7120B
Capital social : 0 - N°TVA :

M. VIAL
LES MAUVELATS
24170 SAGELAT

Devis valable 1 mois correspondant au(x) dossier(s) :

Prévue le	Immeuble bâti à visiter
05/12/2022	*M. VIAL* *LES MAUVELATS 24170 SAGELAT*

Référence	Désignation	P Unit. € HT	Taux TVA	Quant.	Montant € HT	Montant TVA	Montant € TTC
DIAGNOSTIC DPE	DIAGNOSTIC DPE	90,00	0	1	90,00	0,00	90,00
AMIANTE T2	AMIANTE	90,00	0	1	90,00	0,00	90,00
ELECTRICITE	Diagnostic Electricité	90,00	0	1	90,00	0,00	90,00
TERMITES T2	TERMITES	90,00	0	1	90,00	0,00	90,00
E R P	ERP	30,00	0	1	30,00	0,00	30,00

Total HT	390,00 €
Détail TVA	TVA 0% : 0 €
Total TVA	0,00 €
Total TTC	**390,00 €**

MEDIATEUR DE LA CONSOMMATION: Vous avez la possibilité de recourir à un médiateur de la consommation dans les conditions prévues au titre 1er du livre VI du Code de la consommation et dont les coordonnées sont disponibles dans nos conditions générales de vente jointes avec ce devis.

RESERVE DE PROPRIETE : Les rapports demeurent la propriété de notre société et ne pourront être utilisés jusqu'au complet paiement du prix par l'acheteur (Loi du 12 mai 1980). Voir nos conditions générales de vente jointes avec ce devis

Demande d'intervention avant expiration du délai de rétractation de 14 jours:

Si vous souhaitez que l'exécution de la prestation de services commence avant la fin du délai de rétractation mentionné à l'article L. 221-18, merci de signer votre demande expresse :

Je renonce expressément à l'exercice du droit de rétractation dont je bénéficie en vertu de l'article L 221-18 du Code de la Consommation.
Date : ..... Nom et Prénom : .....
Signature précédée de la mention manuscrite « Lu et approuvé ». .....

Article L221-25:
Si le consommateur souhaite que l'exécution d'une prestation de services ou d'un contrat mentionné au premier alinéa de l'article L. 221-4 commence avant la fin du délai de rétractation prévu à l'article L. 221-18 et si le contrat soumet le consommateur à une obligation de payer, le professionnel recueille sa demande expresse par tout moyen pour les contrats conclus à distance et sur papier ou sur support durable pour les contrats conclus hors établissement. Il demande au consommateur de reconnaître qu'après qu'il aura entièrement exécuté le contrat, celui-ci ne disposera plus du droit de rétractation.

Le consommateur qui a exercé son droit de rétractation d'un contrat de prestation de services ou d'un contrat mentionné au premier alinéa de l'article L. 221-4 dont l'exécution a commencé, à sa demande expresse, avant la fin du délai de rétractation verse au professionnel un montant correspondant au service fourni jusqu'à la communication de sa décision de se rétracter ; ce montant est proportionné au prix total de la prestation convenu dans le contrat. Si le prix total est excessif, le montant approprié est calculé sur la base de la valeur marchande de ce qui a été fourni.

Aucune somme n'est due par le consommateur ayant exercé son droit de rétractation si sa demande expresse n'a pas été recueillie en application du premier alinéa ou si le professionnel n'a pas respecté l'obligation d'information prévue au 9° de l'article L. 221-5.

Vous pouvez formuler votre demande de rétractation en utilisant le formulaire correspondant.

ABC DIAGNOSTIC
3 RUE EUGENE LE ROY
24 480 LE BUISSON DE CADOUIN

SAGELAT, le 05/12/2022

Nos Références : 0497

Objet : Droit de rétractation - Article L. 221-18 du code de la consommation

(Veuillez compléter et renvoyer le présent formulaire uniquement si vous souhaitez vous rétracter du contrat.)

A l'attention de ABC DIAGNOSTIC, 3 RUE EUGENE LE ROY 24 480 LE BUISSON DE CADOUIN (abcdiagnostic4@gmail.com) :

Je / nous(*) vous notifie / notifions(*) par la présente ma / notre(*) rétractation du contrat portant pour la vente du bien / prestation de services(*) ci-dessous :

Commandé le / reçu le(*) :.....

Nom du (des) consommateur(s) :.....

Adresse du (des) consommateur(s) :.....

Signature du (des) consommateur(s) (uniquement en cas de notification du présent formulaire sur papier) :

.....

Date : .....

(*) Rayez la mention inutile

Logo1

FACTURE N° **li_num_facture**	Date : **li_facturation_date**
li_Entreprise_Nom **li_Entreprise_Adresse, li_Entreprise_CP li_Entreprise_Ville** **Tél. : li_Entreprise_Telephone / Fax : li_Entreprise_FAX** SIRET : .....li_Entreprise_SIRET Police d'assurance : ...li_Entreprise_Assurence_nom li_Entreprise_Assurence_num Code APE :.....li_Entreprise_NAF Capital social : li_Entreprise_Capital	

li_adresse_facture_avc_retour_ligne

Facture correspondant au dossier :

Référence	**Effectuée le**	**Immeuble bâti visité**
LI_DOSSIER	*LI_REPERAGE_DATE*	*li_prop_nom* *li_bien_adresse_1 li_bien_cp li_bien_ville*

li_diagnostics_avec_titre_realises

FA099Référence	**Désignation**	**P Unit €**	**Quant.**	**Remise**	**Montant € net de taxe**
Col_CodeProduit	Col_Nomproduit	Col_PrixUnitaireTTC	Col_Quantite	Col_Remise	Col_total_TTC

Pour les professionnels : Pénalités de retard (taux annuel) : 9.00% - Une indemnité forfaitaire de 40€ pour frais de recouvrement sera appliquée en cas de retard de paiement conformément aux articles L441-3 et L441-6 du code de commerce - Pas d'escompte pour paiement anticipé – Date d'échéance : LI_echeance_DATE
Pour les consommateurs : Vous avez la possibilité de recourir à un médiateur de la consommation dans les conditions prévues au titre 1er du livre VI du Code de la consommation et dont les coordonnées sont disponibles dans nos conditions générales de vente jointes avec cette facture.

li_Details_Info_Factures

Total net de taxe	li_total_ttc

Détail Paiement	li_detail_paiement
Total Paiement	li_total_paiement
Montant dû	**li_net_à_payer**

LI_FACTURE_ACQUITTEE

ADM06 ----------✂----------

Merci de retourner ce coupon avec le règlement

N° de dossier : **LI_DOSSIER**
N° de facture : **li_num_facture**
Montant dû : **li_net_à_payer**
Adresse de facturation : **li_adresse_facture_avc_retour_ligne**
li_informations_RIB_IBAN

RESERVE DE PROPRIETE : Les rapports demeurent la propriété de notre société et ne pourront être utilisés jusqu'au complet paiement du prix par l'acheteur (Loi du 12 mai 1980). Voir nos conditions générales de vente jointes avec cette facture
TVA non applicable, article 293 B du CGI

ABC Diagnostic

Rapport de mission de repérage des matériaux et produits contenant de l'amiante pour l'établissement du constat établi à l'occasion de la vente d'un immeuble bâti (Listes A et B de l'annexe 13-9 du Code de la Santé publique)

Numéro de dossier : 0497
Date du repérage : 15/12/2022

Références réglementaires et normatives

Textes réglementaires	Articles L. 1334-13, R. 1334-20 et 21, R. 1334-23 et 24, Annexe 13.9 du Code de la Santé Publique; Arrêtés du 12 décembre 2012 et 26 juin 2013, décret 2011-629 du 3 juin 2011, arrêté du 1er juin 2015.
Norme(s) utilisée(s)	Norme NF X 46-020 d'Août 2017 : Repérage des matériaux et produits contenant de l'amiante dans les immeubles bâtis

Immeuble bâti visité

Adresse	Rue : ..... **LES MAUVELATS** Bât., escalier, niveau, appartement n°, lot n°: **, Lot numéro Non communiqué** Code postal, ville : . **24170 SAGELAT** **Section cadastrale A, Parcelle(s) n° 644**
Périmètre de repérage :	..... **2 NIVEAUX ? CAVE ET GARAGE**
Type de logement : Fonction principale du bâtiment : Date de construction :	..... **Maison T5** ..... **Habitation (maison individuelle)** **1980**

Le propriétaire et le donneur d'ordre

Le(s) propriétaire(s) :	Nom et prénom **:**.... **M. VIALE** Adresse : ..... **LES MAUVELATS** **24170 SAGELAT**
Le donneur d'ordre	Nom et prénom :.... Adresse : .....

Le(s) signataire(s)

	NOM Prénom	Fonction	Organisme certification	Détail de la certification
Opérateur(s) de repérage ayant participé au repérage ---------- Personne(s) signataire(s) autorisant la diffusion du rapport	Bonvallet Laure	Opérateur de repérage	ABCIDIA CERTIFICATION Domaine de Saint Paul - Bat: A6 - 4e étage - BAL N° 60011 - 102, route de Limours - 78470 Saint-Rémy-lès-Chevreuse	Obtention : 7 Decembre 2018 Échéance : 7 Decembre 2023 N° de certification : 18-1298

Raison sociale de l'entreprise : **ABC DIAGNOSTIC** (Numéro SIRET : **441 510 997 00048)**
Adresse : **3 RUE EUGENE LE ROY, 24 480 LE BUISSON DE CADOUIN**
Désignation de la compagnie d'assurance : **ALLIANZ**
Numéro de police et date de validité : **60654161 - 01/10/2021**

Le rapport de repérage

Date d'émission du rapport de repérage : 18/12/2022, remis au propriétaire le 18/12/2022

Diffusion : le présent rapport de repérage ne peut être reproduit que dans sa totalité, annexes incluses

Pagination : le présent rapport avec les annexes comprises, est constitué de 11 pages

Sommaire

1 Les conclusions
2 Le(s) laboratoire(s) d'analyses
3 La mission de repérage
3.1 L'objet de la mission
3.2 Le cadre de la mission
3.2.1 L'intitulé de la mission
3.2.2 Le cadre réglementaire de la mission
3.2.3 L'objectif de la mission
3.2.4 Le programme de repérage de la mission réglementaire.
3.2.5 Programme de repérage complémentaire (le cas échéant)
3.2.6 Le périmètre de repérage effectif
4 Conditions de réalisation du repérage
4.1 Bilan de l'analyse documentaire
4.2 Date d'exécution des visites du repérage in situ
4.3 Écarts, adjonctions, suppressions par rapport aux normes en vigueur
4.4 Plan et procédures de prélèvements
5 Résultats détaillés du repérage
5.1 Liste des matériaux ou produits contenant de l'amiante, états de conservation, conséquences réglementaires (fiche de cotation)
5.2 Liste des matériaux ou produits susceptibles de contenir de l'amiante, mais n'en contenant pas après analyse
5.3 Liste des matériaux ou produits ne contenant pas d'amiante sur justificatif
6 Signatures
7 Annexes

1. – Les conclusions

Avertissement : les textes ont prévu plusieurs cadres réglementaires pour le repérage des matériaux ou produits contenant de l'amiante, notamment pour les cas de démolition d'immeuble. **La présente mission de repérage ne répond pas aux exigences prévues pour les missions de repérage des matériaux et produits contenant de l'amiante avant démolition d'immeuble ou avant réalisation de travaux dans l'immeuble concerné et son rapport ne peut donc pas être utilisé à ces fins.**

1.1. Dans le cadre de mission décrit à l'article 3.2, il n'a pas été repéré de matériaux ou produits contenant de l'amiante.

1.2. Dans le cadre de mission décrit à l'article 3.2 les locaux ou parties de locaux, composants ou parties de composants qui n'ont pu être visités et pour lesquels des investigations complémentaires sont nécessaires afin de statuer sur la présence ou l'absence d'amiante :

Localisation	Parties du local	Raison
Néant	-	

2. – Le(s) laboratoire(s) d'analyses

Raison sociale et nom de l'entreprise : ... Il n'a pas été fait appel à un laboratoire d'analyse
Adresse : ..... -
Numéro de l'accréditation Cofrac : ..... -

3. – La mission de repérage

3.1 L'objet de la mission

Dans le cadre de la vente de l'immeuble bâti, ou de la partie d'immeuble bâti, décrit en page de couverture du présent rapport, la mission consiste à repérer dans cet immeuble, ou partie d'immeuble, certains matériaux ou produits contenant de l'amiante conformément à la législation en vigueur.
Pour s'exonérer de tout ou partie de sa garantie des vices cachés, le propriétaire vendeur annexe à la promesse de vente ou au contrat de vente le présent rapport.

3.2 Le cadre de la mission

3.2.1 L'intitulé de la mission

«Repérage en vue de l'établissement du constat établi à l'occasion de la vente de tout ou partie d'un immeuble bâti».

3.2.2 Le cadre réglementaire de la mission

L'article L 271-4 du code de la construction et de l'habitation prévoit qu' *«en cas de vente de tout ou partie d'un immeuble bâti, un dossier de diagnostic technique, fourni par le vendeur, est annexé à la promesse de vente ou, à défaut de promesse, à l'acte authentique de vente. En cas de vente publique, le dossier de diagnostic technique est annexé au cahier des charges.»*
Le dossier de diagnostic technique comprend, entre autres, *«l'état mentionnant la présence ou l'absence de matériaux ou produits contenant de l'amiante prévu à l'article L. 1334-13 du même code»*.
La mission, s'inscrivant dans ce cadre, se veut conforme aux textes réglementaires de référence mentionnés en page de couverture du présent rapport.

3.2.3 L'objectif de la mission

«Le repérage a pour objectif d'identifier et de localiser les matériaux et produits contenant de l'amiante mentionnés en annexe du Code la santé publique.»
L'Annexe du Code de la santé publique est l'annexe 13.9 (liste A et B).

3.2.4 Le programme de repérage de la mission réglementaire

Le programme de repérage est défini à minima par l'Annexe 13.9 (liste A et B) du Code de la santé publique et se limite pour une mission normale à la recherche de matériaux et produits contenant de l'amiante dans les composants et parties de composants de la construction y figurant.

En partie droite l'extrait du texte de l'Annexe 13.9

Important : Le programme de repérage de la mission de base est limitatif. Il est plus restreint que celui élaboré pour les missions de repérage de matériaux ou produits contenant de l'amiante avant démolition d'immeuble ou celui à élaborer avant réalisation de travaux.

Liste A	
Composant de la construction	*Partie du composant à vérifier ou à sonder*
Flocages, Calorifugeages, Faux plafonds	Flocages
	Calorifugeages
	Faux plafonds

Liste B	
Composant de la construction	*Partie du composant à vérifier ou à sonder*
1. Parois verticales intérieures	
Murs, Cloisons "en dur" et Poteaux (périphériques et intérieurs)	Enduits projetés
	Revêtement durs (plaques de menuiseries)
	Revêtement durs (amiante-ciment)
	Entourages de poteaux (carton)
	Entourages de poteaux (amiante-ciment)
	Entourages de poteaux (matériau sandwich)
	Entourages de poteaux (carton+plâtre)
	Coffrage perdu
Cloisons (légères et préfabriquées), Gaines et Coffres verticaux	Enduits projetés
	Panneaux de cloisons
2. Planchers et plafonds	
Plafonds, Poutres et Charpentes, Gaines et Coffres Horizontaux	Enduits projetés
	Panneaux collés ou vissés
Planchers	Dalles de sol
3. Conduits, canalisations et équipements intérieurs	
Conduits de fluides (air, eau, autres fluides)	Conduits
	Enveloppes de calorifuges
Clapets / volets coupe-feu	Clapets coupe-feu
	Volets coupe-feu
	Rebouchage
Portes coupe-feu	Joints (tresses)
	Joints (bandes)
Vide-ordures	Conduits
4. Eléments extérieurs	
Toitures	Plaques (composites)
	Plaques (fibres-ciment)
	Ardoises (composites)
	Ardoises (fibres-ciment)
	Accessoires de couvertures (composites)
	Accessoires de couvertures (fibres-ciment)
	Bardeaux bitumineux
Bardages et façades légères	Plaques (composites)
	Plaques (fibres-ciment)
	Ardoises (composites)
	Ardoises (fibres-ciment)
	Panneaux (composites)
	Panneaux (fibres-ciment)
Conduits en toiture et façade	Conduites d'eaux pluviales en amiante-ciment
	Conduites d'eaux usées en amiante-ciment
	Conduits de fumée en amiante-ciment

3.2.5 Programme de repérage complémentaire (le cas échéant)

En plus du programme de repérage réglementaire, le présent rapport porte sur les parties de composants suivantes :

Composant de la construction	Partie du composant ayant été inspecté (Description)	Sur demande ou sur information
Néant	-	

3.2.6 *Le périmètre de repérage effectif*

Il s'agit de l'ensemble des locaux ou parties de l'immeuble concerné par la mission de repérage figurant sur le schéma de

repérage joint en annexe à l'exclusion des locaux ou parties d'immeuble n'ayant pu être visités.

Descriptif des pièces visitées

Rez de chaussée - Entrée,
Rez de chaussée - Chambre 1,
Rez de chaussée - WC 1,
Rez de chaussée - Salle d'eau,
Rez de chaussée - Couloir,
Rez de chaussée - Salon,
Rez de chaussée - Salle à manger,
1er étage - Palier,
1er étage - Chambre 2,
1er étage - Chambre3,
1er étage - WC 1,
1er étage - Chambre 4,
1er étage - Sale de bain,
Jardin - Grange

Localisation	Description
Néant	-

4. – Conditions de réalisation du repérage

4.1 Bilan de l'analyse documentaire

Documents demandés	Documents remis
Rapports concernant la recherche d'amiante déjà réalisés	-
Documents décrivant les ouvrages, produits, matériaux et protections physiques mises en place	-
Eléments d'information nécessaires à l'accès aux parties de l'immeuble bâti en toute sécurité	-

Observations :
Néant

4.2 Date d'exécution des visites du repérage in situ

Date de la commande : 18/12/2022
Date(s) de visite de l'ensemble des locaux : 15/12/2022
Heure d'arrivée : 11 h 01
Durée du repérage :
Personne en charge d'accompagner l'opérateur de repérage : Sans accompagnateur

4.3 Écarts, adjonctions, suppressions par rapport aux normes en vigueur

La mission de repérage s'est déroulée conformément aux prescriptions de la norme NF X 46-020, révision d'Août 2017.

Observations	Oui	Non	Sans Objet
Plan de prévention réalisé avant intervention sur site	-	-	X
Vide sanitaire accessible			X
Combles ou toiture accessibles et visitables			X

4.4 Plan et procédures de prélèvements

Aucun prélèvement n'a été réalisé.

5. – Résultats détaillés du repérage

5.1 Liste des matériaux ou produits contenant de l'amiante, états de conservation, conséquences réglementaires (fiche de cotation)

Matériaux ou produits contenant de l'amiante

Localisation	Identifiant + Description	Conclusion (justification)	Etat de conservation** et préconisations*
Néant	-		

* Un détail des conséquences réglementaires et recommandations est fournis en annexe 7.4 de ce présent rapport
** détails fournis en annexe 7.3 de ce présent rapport

5.2 Listes des matériaux et produits ne contenant pas d'amiante après analyse

Localisation	Identifiant + Description
Néant	-

5.3 Liste des matériaux ou produits (liste A et B) ne contenant pas d'amiante sur justificatif

Localisation	Identifiant + Description
Rez de chaussée - Entrée	Justificatif: sur jugement de l'opérateur
Rez de chaussée - Chambre 1	Justificatif: sur jugement de l'opérateur
Rez de chaussée - WC 1	Justificatif: sur jugement de l'opérateur
Rez de chaussée - Salle d'eau	Justificatif: sur jugement de l'opérateur
Rez de chaussée - Couloir	Justificatif: sur jugement de l'opérateur
Rez de chaussée - Salon	Justificatif: sur jugement de l'opérateur
Rez de chaussée - Salle à manger	Justificatif: sur jugement de l'opérateur
1er étage - Palier	Justificatif: sur jugement de l'opérateur
1er étage - Chambre 2	Justificatif: sur jugement de l'opérateur
1er étage - Chambre3	Justificatif: sur jugement de l'opérateur
1er étage - WC 1	Justificatif: sur jugement de l'opérateur
1er étage - Chambre 4	Justificatif: sur jugement de l'opérateur
1er étage - Salle de bain	Justificatif: sur jugement de l'opérateur
Jardin - Grange	Justificatif: sur jugement de l'opérateur

6. – Signatures

*Nota : Le présent rapport est établi par une personne dont les compétences sont certifiées par **ABCIDIA CERTIFICATION** Domaine de Saint Paul - Bat: A6 - 4e étage - BAL N° 60011 - 102, route de Limours - 78470 Saint-Rémy-lès-Chevreuse (détail sur www.info-certif.fr)*

Fait à **SAGELAT**, le **15/12/2022**

Par : Bonvallet Laure



Signature du représentant :

ANNEXES

Au rapport de mission de repérage n° 0497

Informations conformes à l'annexe III de l'arrêté du 12 décembre 2012

Les maladies liées à l'amiante sont provoquées par l'inhalation des fibres. Toutes les variétés d'amiante sont classées comme substances cancérogènes avérées pour l'homme. L'inhalation de fibres d'amiante est à l'origine de cancers (mésothéliomes, cancers broncho-pulmonaires) et d'autres pathologies non cancéreuses (épanchements pleuraux, plaques pleurales).

L'identification des matériaux et produits contenant de l'amiante est un préalable à l'évaluation et à la prévention des risques liés à l'amiante. Elle doit être complétée par la définition et la mise en œuvre de mesures de gestion adaptées et proportionnées pour limiter l'exposition des occupants présents temporairement ou de façon permanente dans l'immeuble. L'information des occupants présents temporairement ou de façon permanente est un préalable essentiel à la prévention du risque d'exposition à l'amiante.

Il convient donc de veiller au maintien du bon état de conservation des matériaux et produits contenant de l'amiante afin de remédier au plus tôt aux situations d'usure anormale ou de dégradation.

Il conviendra de limiter autant que possible les interventions sur les matériaux et produits contenant de l'amiante qui ont été repérés et de faire appel aux professionnels qualifiés, notamment dans le cas de retrait ou de confinement de ce type de matériau ou produit.

Enfin, les déchets contenant de l'amiante doivent être éliminés dans des conditions strictes.

Renseignez-vous auprès de votre mairie ou de votre préfecture. Pour connaître les centres d'élimination près de chez vous, consultez la base de données « déchets » gérée par l'ADEME, directement accessible sur le site internet www.sinoe.org.

Sommaire des annexes

7 Annexes

7.1 Schéma de repérage

7.2 Rapports d'essais

7.3 Grilles réglementaires d'évaluation de l'état de conservation des matériaux et produits contenant de l'amiante

7.4 Conséquences réglementaires et recommandations

7.5 Recommandations générales de sécurité

7.6 Documents annexés au présent rapport

7.1 - Annexe - Schéma de repérage

Aucun schéma de repérage n'a été joint à ce rapport.

Aucune photo/illustration n'a été jointe à ce rapport.

Aucune photo/illustration n'a été jointe à ce rapport.

7.2 - Annexe - Rapports d'essais

Identification des prélèvements :

Identifiant et prélèvement	Localisation	Composant de la construction	Parties du composant	Description
-	-	-	-	-

Copie des rapports d'essais :

Aucun rapport d'essai n'a été fourni ou n'est disponible

7.3 - Annexe - Evaluation de l'état de conservation des matériaux et produits contenant de l'amiante

Grilles d'évaluation de l'état de conservation des matériaux ou produit de la liste A

Aucune évaluation n'a été réalisée

Critères d'évaluation de l'état de conservation des matériaux ou produit de la liste A

1. Classification des différents degrés d'exposition du produit aux circulations d'air

Fort	Moyen	Faible
1° Il n'existe pas de système spécifique de ventilation, la pièce ou la zone homogène évaluée est ventilée par ouverture des fenêtres. ou 2° Le faux plafond se trouve dans un local qui présente une (ou plusieurs) façade(s) ouverte(s) sur l'extérieur susceptible(s) de créer des situations à forts courants d'air, ou 3° Il existe un système de ventilation par insufflation d'air dans le local et l'orientation du jet d'air est telle que celui-ci affecte directement le faux plafond contenant de l'amiante.	1° Il existe un système de ventilation par insufflation d'air dans le local et l'orientation du jet est telle que celui-ci n'affecte pas directement le faux plafond contenant de l'amiante, ou 2° Il existe un système de ventilation avec reprise(s) d'air au niveau du faux plafond (système de ventilation à double flux).	1° Il n'existe ni ouvrant ni système de ventilation spécifique dans la pièce ou la zone évaluée, ou 2° Il existe dans la pièce ou la zone évaluée, un système de ventilation par extraction dont la reprise d'air est éloignée du faux plafond contenant de l'amiante.

2. Classification des différents degrés d'exposition du produit aux chocs et vibrations

Fort	Moyen	Faible
L'exposition du produit aux chocs et vibrations sera considérée comme forte dans les situations où l'activité dans le local ou à l'extérieur engendre des vibrations, ou rend possible les chocs directs avec le faux plafond contenant de l'amiante (ex : hall industriel, gymnase, discothèque...).	L'exposition du produit aux chocs et vibrations sera considérée comme moyenne dans les situations où le faux plafond contenant de l'amiante n'est pas exposé aux dommages mécaniques mais se trouve dans un lieu très fréquenté (ex : supermarché, piscine, théâtre,...).	L'exposition du produit aux chocs et vibrations sera considérée comme faible dans les situations où le faux plafond contenant de l'amiante n'est pas exposé aux dommages mécaniques, n'est pas susceptible d'être dégradé par les occupants ou se trouve dans un local utilisé à des activités tertiaires passives.

Grilles d'évaluation de l'état de conservation des matériaux ou produit de la liste B

Aucune évaluation n'a été réalisée

Critères d'évaluation de l'état de conservation des matériaux ou produit de la liste B

1. Classification des niveaux de risque de dégradation ou d'extension de la dégradation du matériau.

Risque faible de dégradation ou	Risque de dégradation ou	Risque de dégradation ou

d'extension de dégradation	d'extension à terme de la dégradation	d'extension rapide de la dégradation
L'environnement du matériau contenant de l'amiante ne présente pas ou très peu de risque pouvant entrainer à terme, une dégradation ou une extension de la dégradation du matériau.	L'environnement du matériau contenant de l'amiante présente un risque pouvant entrainer à terme, une dégradation ou une extension de la dégradation du matériau.	L'environnement du matériau contenant de l'amiante présente un risque important pouvant entrainer rapidement, une dégradation ou une extension de la dégradation du matériau.

Légende : EP = évaluation périodique ; AC1 = action corrective de premier niveau ; AC2 = action corrective de second niveau.

L'évaluation du risque de dégradation lié à l'environnement du matériau ou produit prend en compte :
- Les agressions physiques intrinsèques au local (ventilation, humidité, etc…) selon que les risque est probable ou avéré ;
- La sollicitation des matériaux ou produits liée à l'activité des locaux, selon qu'elle est exceptionnelle/faible ou quotidienne/forte.

Elle ne prend pas en compte certains facteurs fluctuants d'aggravation de la dégradation des produits et matériaux, comme la fréquence d'occupation du local, la présence d'animaux nuisibles, l'usage réel des locaux, un défaut d'entretien des équipements, etc…

7.4 - Annexe - Conséquences réglementaires et recommandations

Conséquences réglementaires suivant l'état de conservation des matériaux ou produit de la liste A

Article R1334-27 : En fonction du résultat du diagnostic obtenu à partir de la grille d'évaluation de l'arrêté du 12 décembre 2012, le propriétaire met en œuvre les préconisations mentionnées à l'article R1334-20 selon les modalités suivantes :

Score 1 – L'évaluation périodique de l'état de conservation de ces matériaux et produits de la liste A contenant de l'amiante est effectué dans un délai maximal de trois ans à compter de la date de remise au propriétaire du rapport de repérage ou des résultats de la dernière évaluation de l'état de conservation, ou à l'occasion de toute modification substantielle de l'ouvrage et de son usage. La personne ayant réalisé cette évaluation en remet les résultats au propriétaire contre accusé de réception.

Score 2 – La mesure d'empoussièrement dans l'air est effectuée dans les conditions définies à l'article R1334-25, dans un délai de trois mois à compter de la date de remise au propriétaire du rapport de repérage ou des résultats de la dernière évaluation de l'état de conservation. L'organisme qui réalise les prélèvements d'air remet les résultats des mesures d'empoussièrement au propriétaire contre accusé de réception.

Score 3 – Les travaux de confinement ou de retrait de l'amiante sont mis en œuvre selon les modalités prévues à l'article R. 1334-29.

Article R1334-28 : Si le niveau d'empoussièrement mesuré dans l'air en application de l'article R1334-27 est inférieur ou égal à la valeur de cinq fibres par litre, le propriétaire fait procéder à l'évaluation périodique de l'état de conservation des matériaux et produits de la liste A contenant de l'amiante prévue à l'article R1334-20, dans un délai maximal de trois ans à compter de la date de remise des résultats des mesures d'empoussièrement ou à l'occasion de toute modification substantielle de l'ouvrage ou de son usage.

Si le niveau d'empoussièrement mesuré dans l'air en application de l'article R1334-27 est supérieur à cinq fibres par litre, le propriétaire fait procéder à des travaux de confinement ou de retrait de l'amiante, selon les modalités prévues à l'article R1334-29.

Article R1334-29 : Les travaux précités doivent être achevés dans un délai de trente-six mois à compter de la date à laquelle sont remis au propriétaire le rapport de repérage ou les résultats des mesures d'empoussièrement ou de la dernière évaluation de l'état de conservation.

Pendant la période précédant les travaux, des mesures conservatoires appropriées doivent être mises en œuvre afin de réduire l'exposition des occupants et de la maintenir au niveau le plus bas possible, et dans tous les cas à un niveau d'empoussièrement inférieur à cinq fibres par litre. Les mesures conservatoires ne doivent conduire à aucune sollicitation des matériaux et produits concernés par les travaux.

Le propriétaire informe le préfet du département du lieu d'implantation de l'immeuble concerné, dans un délai de deux mois à compter de la date à laquelle sont remis le rapport de repérage ou les résultats des mesures d'empoussièrement ou de la dernière évaluation de l'état de conservation, des mesures conservatoires mises en œuvres, et, dans un délai de douze mois, des travaux à réaliser et de l'échéancier proposé.

Article R.1334-29-3 :

I) A l'issue des travaux de retrait ou de confinement de matériaux et produits de la liste A mentionnés à l'article R.1334-29, le propriétaire fait procéder par une personne mentionnée au premier alinéa de l'article R.1334-23, avant toute restitution des locaux traités, à un examen visuel de l'état des surfaces traitées. Il fait également procéder, dans les conditions définies à l'article R.1334-25, à une mesure du niveau d'empoussièrement dans l'air après démantèlement du dispositif de confinement. Ce niveau doit être inférieur ou égal à cinq fibres par litre.

II) Si les travaux ne conduisent pas au retrait total des matériaux et produits de la liste A contenant de l'amiante, il est procédé à une évaluation périodique de l'état de conservation de ces matériaux et produits résiduels dans les conditions prévues par l'arrêté mentionné à l'article R.1334-20, dans un délai maximal de trois ans à compter de la date à laquelle sont remis les résultats du contrôle ou à l'occasion de toute modification substantielle de l'ouvrage ou de son usage.

III) Lorsque des travaux de retrait ou de confinement de matériaux et produits de la liste B contenant de l'amiante sont effectués à l'intérieur de bâtiment occupés ou fréquentés, le propriétaire fait procéder, avant toute restitution des locaux traités, à l'examen visuel et à la mesure d'empoussièrement dans l'air mentionnée au premier alinéa du présent article.

Détail des préconisations suivant l'état de conservation des matériaux ou produit de la liste B

1. Réalisation d'une « évaluation périodique », lorsque le type de matériau ou produit concerné contenant de l'amiante, la nature et l'étendue des dégradations qu'il présente et l'évaluation du risque de dégradation ne conduisent pas à conclure à la nécessité d'une action de protection immédiate sur le matériau ou produit, consistant à :
   a) Contrôler périodiquement que l'état de dégradation des matériaux et produits concernés ne s'aggrave pas et, le cas échéant, que leur protection demeure en bon état de conservation ;
   b) Rechercher, le cas échéant, les causes de dégradation et prendre les mesures appropriées pour les supprimer.

2. Réalisation d'une « action corrective de premier niveau », lorsque le type de matériau ou produit concerné contenant de l'amiante, la nature et l'étendue des dégradations et l'évaluation du risque de dégradation conduisent à conclure à la nécessité d'une action de remise en état limitée au remplacement, au recouvrement ou à la protection des seuls éléments dégradés, consistant à :
   a) Rechercher les causes de la dégradation et définir les mesures correctives appropriées pour les supprimer ; b) Procéder à la mise en œuvre de ces mesures correctives afin d'éviter toute nouvelle dégradation et, dans l'attente, prendre les mesures de protection appropriées afin de limiter le risque de dispersion des fibres d'amiante ;

c) Veiller à ce que les modifications apportées ne soient pas de nature à aggraver l'état des autres matériaux et produits contenant de l'amiante restant accessibles dans la même zone ;
d) Contrôler périodiquement que les autres matériaux et produits restant accessibles ainsi que, le cas échéant, leur protection demeurent en bon état de conservation.
Il est rappelé l'obligation de faire appel à une entreprise certifiée pour le retrait ou le confinement.

3. Réalisation d'une « action corrective de second niveau », qui concerne l'ensemble d'une zone, de telle sorte que le matériau ou produit ne soit plus soumis à aucune agression ni dégradation, consistant à :
a) Prendre, tant que les mesures mentionnées au c (paragraphe suivant) n'ont pas été mises en place, les mesures conservatoires appropriées pour limiter le risque de dégradation et la dispersion des fibres d'amiante. Cela peut consister à adapter, voire condamner l'usage des locaux concernés afin d'éviter toute exposition et toute dégradation du matériau ou produit contenant de l'amiante.
Durant les mesures conservatoires, et afin de vérifier que celles-ci sont adaptées, une mesure d'empoussièrement est réalisée, conformément aux dispositions du code de la santé publique ;
b) Procéder à une analyse de risque complémentaire, afin de définir les mesures de protection ou de retrait les plus adaptées, prenant en compte l'intégralité des matériaux et produits contenant de l'amiante dans la zone concernée ;
c) Mettre en œuvre les mesures de protection ou de retrait définies par l'analyse de risque ;
d) Contrôler périodiquement que les autres matériaux et produits restant accessibles, ainsi que leur protection, demeurent en bon état de conservation.
En fonction des situations particulières rencontrées lors de l'évaluation de l'état de conservation, des compléments et précisions à ces recommandations sont susceptibles d'être apportées.

7.5 - Annexe - Recommandations générales de sécurité

L'identification des matériaux et produits contenant de l'amiante est un préalable à l'évaluation et à la prévention des risques liés à la présence d'amiante dans un bâtiment. Elle doit être complétée par la définition et la mise en œuvre de mesures de gestion adaptées et proportionnées pour limiter l'exposition des occupants présents temporairement ou de façon permanente dans le bâtiment et des personnes appelées à intervenir sur les matériaux ou produits contenant de l'amiante. Les recommandations générales de sécurité définies ci-après rappellent les règles de base destinées à prévenir les expositions. Le propriétaire (ou, à défaut, l'exploitant) de l'immeuble concerné adapte ces recommandations aux particularités de chaque bâtiment et de ses conditions d'occupation ainsi qu'aux situations particulières rencontrées.
Ces recommandations générales de sécurité ne se substituent en aucun cas aux obligations réglementaires existantes en matière de prévention des risques pour la santé et la sécurité des travailleurs, inscrites dans le code du travail.

1. Informations générales

a) Dangerosité de l'amiante
Les maladies liées à l'amiante sont provoquées par l'inhalation des fibres. Toutes les variétés d'amiante sont classées comme substances cancérogènes avérées pour l'homme. Elles sont à l'origine de cancers qui peuvent atteindre soit la plèvre qui entoure les poumons (mésothéliomes), soit les bronches et/ou les poumons (cancers broncho-pulmonaires). Ces lésions surviennent longtemps (souvent entre 20 à 40 ans) après le début de l'exposition à l'amiante. Le Centre international de recherche sur le cancer (CIRC) a également établi récemment un lien entre exposition à l'amiante et cancers du larynx et des ovaires. D'autres pathologies, non cancéreuses, peuvent également survenir en lien avec une exposition à l'amiante. Il s'agit exceptionnellement d'épanchements pleuraux (liquide dans la plèvre) qui peuvent être récidivants ou de plaques pleurales (qui épaississent la plèvre). Dans le cas d'empoussièrement important, habituellement d'origine professionnelle, l'amiante peut provoquer une sclérose (asbestose) qui réduira la capacité respiratoire et peut dans les cas les plus graves produire une insuffisance respiratoire parfois mortelle. Le risque de cancer du poumon peut être majoré par l'exposition à d'autres agents cancérogènes, comme la fumée du tabac.

b) Présence d'amiante dans des matériaux et produits en bon état de conservation
L'amiante a été intégré dans la composition de nombreux matériaux utilisés notamment pour la construction. En raison de son caractère cancérogène, ses usages ont été restreints progressivement à partir de 1977, pour aboutir à une interdiction totale en 1997.
En fonction de leur caractéristique, les matériaux et produits contenant de l'amiante peuvent libérer des fibres d'amiante en cas d'usure ou lors d'interventions mettant en cause l'intégrité du matériau ou produit (par exemple perçage, ponçage, découpe, friction...). Ces situations peuvent alors conduire à des expositions importantes si des mesures de protection renforcées ne sont pas prises.
Pour rappel, les matériaux et produits répertoriés aux listes A et B de l'annexe 13-9 du code de la santé publique font l'objet d'une évaluation de l'état de conservation dont les modalités sont définies par arrêté. Il convient de suivre les recommandations émises par les opérateurs de repérage dits « diagnostiqueurs » pour la gestion des matériaux ou produits repérés.
De façon générale, il est important de veiller au maintien en bon état de conservation des matériaux et produits contenant de l'amiante et de remédier au plus tôt aux situations d'usure anormale ou de dégradation de ceux-ci.

2. Intervention de professionnels soumis aux dispositions du code du travail

Il est recommandé aux particuliers d'éviter dans la mesure du possible toute intervention directe sur des matériaux et produits contenant de l'amiante et de faire appel à des professionnels compétents dans de telles situations.
Les entreprises réalisant des opérations sur matériaux et produits contenant de l'amiante sont soumises aux dispositions des articles R. 4412-94 à R. 4412-148 du code du travail. Les entreprises qui réalisent des travaux de retrait ou de confinement de matériaux et produits contenant de l'amiante doivent en particulier être certifiées dans les conditions prévues à l'article R. 4412-129. Cette certification est obligatoire à partir du 1er juillet 2013 pour les entreprises effectuant des travaux de retrait sur l'enveloppe extérieure des immeubles bâtis et à partir du 1er juillet 2014 pour les entreprises de génie civil.
Des documents d'information et des conseils pratiques de prévention adaptés sont disponibles sur le site Travailler-mieux (http://www.travailler-mieux.gouv.fr) et sur le site de l'Institut national de recherche et de sécurité pour la prévention des accidents du travail et des maladies professionnelles (http://www.inrs.fr).

3. Recommandations générales de sécurité

Il convient d'éviter au maximum l'émission de poussières notamment lors d'interventions ponctuelles non répétées, par exemple :

- perçage d'un mur pour accrocher un tableau ;
- remplacement de joints sur des matériaux contenant de l'amiante ;
- travaux réalisés à proximité d'un matériau contenant de l'amiante en bon état, par exemple des interventions légères dans des boîtiers électriques, sur des gaines ou des circuits situés sous un flocage sans action directe sur celui-ci, de remplacement d'une vanne sur une canalisation calorifugée à l'amiante.

L'émission de poussières peut être limitée par humidification locale des matériaux contenant de l'amiante en prenant les mesures nécessaires

pour éviter tout risque électrique et/ou en utilisant de préférence des outils manuels ou des outils à vitesse lente.
Le port d'équipements adaptés de protection respiratoire est recommandé. Le port d'une combinaison jetable permet d'éviter la propagation de fibres d'amiante en dehors de la zone de travail. Les combinaisons doivent être jetées après chaque utilisation.
Des informations sur le choix des équipements de protection sont disponibles sur le site internet amiante de l'INRS à l'adresse suivante : www.amiante.inrs.fr. De plus, il convient de disposer d'un sac à déchets à proximité immédiate de la zone de travail et d'une éponge ou d'un chiffon humide de nettoyage.

4. Gestion des déchets contenant de l'amiante

Les déchets de toute nature contenant de l'amiante sont des déchets dangereux. A ce titre, un certain nombre de dispositions réglementaires, dont les principales sont rappelées ci-après, encadrent leur élimination.
Lors de travaux conduisant à un désamiantage de tout ou partie de l'immeuble, la personne pour laquelle les travaux sont réalisés, c'est-à-dire les maîtres d'ouvrage, en règle générale les propriétaires, ont la responsabilité de la bonne gestion des déchets produits, conformément aux dispositions de l'article L. 541-2 du code de l'environnement. Ce sont les producteurs des déchets au sens du code de l'environnement.
Les déchets liés au fonctionnement d'un chantier (équipements de protection, matériel, filtres, bâches, etc.) sont de la responsabilité de l'entreprise qui réalise les travaux.

a. Conditionnement des déchets
Les déchets de toute nature susceptibles de libérer des fibres d'amiante sont conditionnés et traités de manière à ne pas provoquer d'émission de poussières. Ils sont ramassés au fur et à mesure de leur production et conditionnés dans des emballages appropriés et fermés, avec apposition de l'étiquetage prévu par le décret no 88-466 du 28 avril 1988 relatif aux produits contenant de l'amiante et par le code de l'environnement notamment ses articles R. 551-1 à R. 551-13 relatifs aux dispositions générales relatives à tous les ouvrages d'infrastructures en matière de stationnement, chargement ou déchargement de matières dangereuses.
Les professionnels soumis aux dispositions du code du travail doivent procéder à l'évacuation des déchets, hors du chantier, aussitôt que possible, dès que le volume le justifie après décontamination de leurs emballages.

b. Apport en déchèterie
Environ 10 % des déchèteries acceptent les déchets d'amiante lié à des matériaux inertes ayant conservé leur intégrité provenant de ménages, voire d'artisans. Tout autre déchet contenant de l'amiante est interdit en déchèterie.
A partir du 1er janvier 2013, les exploitants de déchèterie ont l'obligation de fournir aux usagers les emballages et l'étiquetage appropriés aux déchets d'amiante.

c. Filières d'élimination des déchets
Les matériaux contenant de l'amiante ainsi que les équipements de protection (combinaison, masque, gants...) et les déchets issus du nettoyage (chiffon...) sont des déchets dangereux. En fonction de leur nature, plusieurs filières d'élimination peuvent être envisagées.
Les déchets contenant de l'amiante lié à des matériaux inertes ayant conservé leur intégrité peuvent être éliminés dans des installations de stockage de déchets non dangereux si ces installations disposent d'un casier de stockage dédié à ce type de déchets.
Tout autre déchet amianté doit être éliminé dans une installation de stockage pour déchets dangereux ou être vitrifiés. En particulier, les déchets liés au fonctionnement du chantier, lorsqu'ils sont susceptibles d'être contaminés par de l'amiante, doivent être éliminés dans une installation de stockage pour déchets dangereux ou être vitrifiés.

d. Information sur les déchèteries et les installations d'élimination des déchets d'amiante
Les informations relatives aux déchèteries acceptant des déchets d'amiante lié et aux installations d'élimination des déchets d'amiante peuvent être obtenues auprès :

- de la préfecture ou de la direction régionale de l'environnement, de l'aménagement et du logement (direction régionale et interdépartementale de l'environnement et de l'énergie en Ile-de-France) ou de la direction de l'environnement, de l'aménagement et du logement ;
- du conseil général (ou conseil régional en Ile-de-France) au regard de ses compétences de planification sur les déchets dangereux ;
- de la mairie ;
- ou sur la base de données « déchets » gérée par l'Agence de l'environnement et de la maîtrise de l'énergie, directement accessible sur internet à l'adresse suivante : www.sinoe.org.

e. Traçabilité
Le producteur des déchets remplit un bordereau de suivi des déchets d'amiante (BSDA, CERFA no 11861). Le formulaire CERFA est téléchargeable sur le site du ministère chargé de l'environnement. Le propriétaire recevra l'original du bordereau rempli par les autres intervenants (entreprise de travaux, transporteur, exploitant de l'installation de stockage ou du site de vitrification).
Dans tous les cas, le producteur des déchets devra avoir préalablement obtenu un certificat d'acceptation préalable lui garantissant l'effectivité d'une filière d'élimination des déchets.
Par exception, le bordereau de suivi des déchets d'amiante n'est pas imposé aux particuliers voire aux artisans qui se rendent dans une déchèterie pour y déposer des déchets d'amiante lié à des matériaux inertes ayant conservé leur intégrité. Ils ne doivent pas remplir un bordereau de suivi de déchets d'amiante, ce dernier étant élaboré par la déchèterie.

7.6 - Annexe - Autres documents

HISCOX

ATTESTATION D'ASSURANCE
RESPONSABILITE CIVILE

LE PRENEUR D'ASSURANCE

Souscripteur : LICIEL ENVIRONNEMENT
32 BOULEVARD DE STRASBOURG
75010 PARIS

LES CONDITIONS DE GARANTIE

Catégorie : Assurances Professionnelles by Hiscox
Diagnostiqueurs immobilier

Juridiction et loi applicables : Monde entier hors USA / Canada

ACTIVITES DE L'ASSURE

L'assuré déclare exercer la profession et/ou les activités suivantes :
Diagnostic de performance énergétique, diagnostic amiante avant travaux et avant vente, contrôle périodique amiante, dossier technique amiante, diagnostic termites, état parasitaire, métrage réglementaire des logements : Loi carrez, Etat des risques naturels et technologiques.Diagnostic gaz.Etat des lieux.Assainissement autonome.Exposition au plomb (CREP).Edition de logiciels.

RESPONSABILITE CIVILE PROFESSIONNELLE et/ou RESPONSABILITE CIVILE APRES LIVRAISON

(Les garanties s'appliquent par sinistre et par année d'assurance.)

- Etendue des garanties	500 000,00 Euros
Dont :	
- Tous dommages corporels, matériels et immatériels consécutifs ou non	500 000,00 Euros

RESPONSABILITE CIVILE EXPLOITATION / RESPONSABILITE CIVILE EMPLOYEUR

- Etendue des garanties	7 500 000,00 Euros	par sinistre
Dont		
- Dommages matériels et immatériels consécutifs	1 500 000,00 Euros	par sinistre
- Dommages immatériels non consécutifs	500 000,00 Euros	par sinistre
- Intoxications alimentaires	800 000,00 Euros	par sinistre
- Maladies professionnelles et/ou faute inexcusable	800 000,00 Euros	par année d'assurance
- Atteintes accidentelles à l'environnement	800 000,00 Euros	par sinistre
- Vol par préposés	30 000,00 Euros	par sinistre
- Franchise sur tous dommages sauf dommages corporels	1 500,00 Euros	

Fait à Paris, le 23/11/2007
Pour les Assureurs

HISCOX
19 rue Louis Le Grand
75002 PARIS
Téléphone 33 (0)1 53 21 82 82
Télécopie 33 (0)1 53 20 07 20

ABC Diagnostic

Rapport de l'état relatif à la présence de termites dans le bâtiment

Numéro de dossier :	0497
Norme méthodologique employée :	AFNOR NF P 03-201 – Février 2016
Date du repérage :	15/12/2022
Heure d'arrivée :	11 h 01
Temps passé sur site :	

A. - Désignation du ou des bâtiments

Localisation du ou des bâtiments :
Département :..... **Dordogne**
Adresse :..... **LES MAUVELATS**
Commune :..... **24170 SAGELAT**
Désignation et situation du ou des lot(s) de copropriété :
..... **, Lot numéro Non communiqué**
Section cadastrale A, Parcelle(s) n° 644
Informations collectées auprès du donneur d'ordre :

☐ **Présence de traitements antérieurs contre les termites**

☐ **Présence de termites dans le bâtiment**

☐ **Fourniture de la notice technique relatif à l'article R 112-4 du CCH si date du dépôt de la demande de permis de construire ou date d'engagement des travaux postérieure au 1/11/2006**

Documents fournis:
..... **Néant**
Désignation du (ou des) bâtiment(s) et périmètre de repérage :
..... **Habitation (maison individuelle)**
..... **2 NIVEAUX ? CAVE ET GARAGE**
Situation du bien en regard d'un arrêté préfectoral pris en application de l'article L 131-5 du CCH :
..... **Néant**

B. - Désignation du client

Désignation du client :
Nom et prénom :..... **M. VIALE**
Adresse :..... **LES MAUVELATS 24170 SAGELAT**
Si le client n'est pas le donneur d'ordre :
Qualité du donneur d'ordre (sur déclaration de l'intéressé) : **Autre**
Nom et prénom :.....
Adresse :.....

C. - Désignation de l'opérateur de diagnostic

Identité de l'opérateur de diagnostic :
Nom et prénom :.....**Bonvallet Laure**
Raison sociale et nom de l'entreprise : .....**ABC DIAGNOSTIC**
Adresse :.....**3 RUE EUGENE LE ROY**
24 480 LE BUISSON DE CADOUIN
Numéro SIRET : **441 510 997 00048**
Désignation de la compagnie d'assurance : ...**ALLIANZ**
Numéro de police et date de validité : .....**60654161 - 01/10/2021**

Certification de compétence **18-1298** délivrée par : **ABCIDIA CERTIFICATION**, le **7 Decembre 2018**

D. - Identification des bâtiments et des parties de bâtiments visités et des éléments infestés ou ayant été infestés par les termites et ceux qui ne le sont pas :

Liste des pièces visitées :

Rez de chaussée - Entrée,
Rez de chaussée - Chambre 1,
Rez de chaussée - WC 1,
Rez de chaussée - Salle d'eau,
Rez de chaussée - Couloir,
Rez de chaussée - Salon,
Rez de chaussée - Salle à manger,
1er étage - Palier,
1er étage - Chambre 2,
1er étage - Chambre3,
1er étage - WC 1,
1er étage - Chambre 4,
1er étage - Sale de bain,
Jardin - Grange

Bâtiments et parties de bâtiments visités (1)	Ouvrages, parties d'ouvrages et éléments examinés (2)	Résultats du diagnostic d'infestation (3)
Rez de chaussée		
Entrée		Absence d'indices d'infestation de termites
Chambre 1		Absence d'indices d'infestation de termites
WC 1		Absence d'indices d'infestation de termites
Salle d'eau		Absence d'indices d'infestation de termites
Couloir		Absence d'indices d'infestation de termites
Salon		Absence d'indices d'infestation de termites
Salle à manger		Absence d'indices d'infestation de termites
1er étage		
Palier		Absence d'indices d'infestation de termites
Chambre 2		Absence d'indices d'infestation de termites
Chambre3		Absence d'indices d'infestation de termites
WC 1		Absence d'indices d'infestation de termites
Chambre 4		Absence d'indices d'infestation de termites
Sale de bain		Absence d'indices d'infestation de termites
Jardin		
Grange		Absence d'indices d'infestation de termites

(1) Identifier notamment chaque bâtiment et chacune des pièces du bâtiment.
(2) Identifier notamment : ossature, murs, planchers, escaliers, boiseries, plinthes, charpentes...
(3) Mentionner les indices ou l'absence d'indices d'infestation de termites et en préciser la nature et la localisation.

E. – Catégories de termites en cause :

La mission et son rapport sont exécutés conformément à la norme AFNOR NF P 03-201 (Février 2016) et à l'arrêté du 07 mars 2012 modifiant l'arrêté du 29 mars 2007.

La recherche de termites porte sur différentes catégories de termites :

- ***Les termites souterrains***, regroupant cinq espèces identifiées en France métropolitaine (Reticulitermes flavipes, reticulitermes lucifugus, reticulitermes banyulensis, reticulitermes grassei et reticulitermes urbis) et deux espèces supplémentaires dans les DOM (Coptotermes et heterotermes),

- ***Les termites de bois sec***, regroupant les kalotermes flavicolis présent surtout dans le sud de la France métropolitaine et les Cryptotermes présent principalement dans les DOM et de façon ponctuelle en métropole.

- ***Les termites arboricoles***, appartiennent au genre Nasutitermes présent presque exclusivement dans les DOM.

Les principaux indices d'une infestation sont :

- Altérations dans le bois,
- Présence de termites vivants,
- Présence de galeries-tunnels (cordonnets) ou concrétions,
- Cadavres ou restes d'individus reproducteurs,
- Présence d'orifices obturés ou non.

Rappels règlementaires :

L 131-3 du CCH : Lorsque, dans une ou plusieurs communes, des foyers de termites sont identifiés, un arrêté préfectoral, pris sur proposition ou après consultation des conseils municipaux intéressés, délimite les zones contaminées ou susceptibles de l'être à court terme. Lorsque, dans une ou plusieurs communes, des foyers de mérule sont identifiés, un arrêté préfectoral, consultable en préfecture, pris sur proposition ou après consultation des conseils municipaux intéressés, délimite les zones de présence d'un risque de mérule.

Article L126-24 du CCH : En cas de vente de tout ou partie d'un immeuble bâti situé dans une zone délimitée en application du premier alinéa de l'article L. 131-3, un état relatif à la présence de termites est produit dans les conditions et selon les modalités prévues aux articles L. 271-4 à L. 271-6.

Article L 112-17 du CCH : Les règles de construction et d'aménagement applicables aux ouvrages et locaux de toute nature quant à leur résistance aux termites et aux autres insectes xylophages sont fixées par décret en Conseil d'Etat. Ces règles peuvent être adaptées à la situation particulière de la Guadeloupe, de la Guyane, de la Martinique, de La Réunion, de Mayotte et de Saint-Martin.

F. – Identification des bâtiments et parties du bâtiment (pièces et volumes) n'ayant pu être visités et justification :

Néant

G. - Identification des ouvrages, parties d'ouvrages et éléments qui n'ont pas été examinés et justification :

Localisation	Liste des ouvrages, parties d'ouvrages	Motif
Néant	-	

Nota : notre cabinet s'engage à retourner sur les lieux afin de compléter le constat aux parties d'immeubles non visités, dès lors que les dispositions permettant un contrôle des zones concernées auront été prises par le propriétaire ou son mandataire.

H. - Constatations diverses :

Localisation	Liste des ouvrages, parties d'ouvrages	Observations et constatations diverses
Général	-	Le diagnostic se limite aux zones rendues visibles et accessibles par le propriétaire Les zones situées derrière les doublages des murs et plafonds n'ont pas été visitées par défaut d'accès
Jardin - Grange	-	Présence d'indices d'infestation d'autres agents de dégradation biologique du bois

Note 1: Les indices d'infestation des autres agents de dégradation biologique du bois sont notés de manière générale pour information du donneur d'ordre, il n'est donc pas nécessaire d'en indiquer la nature, le nombre et la localisation précise. Si le donneur d'ordre le souhaite, il fait réaliser une recherche de ces agents dont la méthodologie et les éléments sont décrits dans la norme NF-P 03-200.

I. - Moyens d'investigation utilisés :

La mission et son rapport sont exécutés conformément à la norme AFNOR NF P 03-201 (Février 2016), à l'article L131-3, L126-6, L126-24 et R. 126-42, D126-43, L 271-4 à 6 et à l'arrêté du 07 mars 2012 modifiant l'arrêté du 29 mars 2007. La recherche de termites porte sur les termites souterrain, termites de bois sec ou termites arboricole et est effectuée jusqu'à 10 mètres des extérieurs de l'habitation, dans la limite de la propriété.

Moyens d'investigation :

Examen visuel des parties visibles et accessibles.
Sondage manuel systématique des boiseries à l'aide d'un poinçon.
Utilisation d'un ciseau à bois en cas de constatation de dégradations.

Utilisation d'une échelle en cas de nécessité.
À l'extérieur une hachette est utilisée pour sonder le bois mort.

Représentant du propriétaire (accompagnateur) :
Sans accompagnateur
Commentaires (Ecart par rapport à la norme, …) :
Néant

J. – VISA et mentions :

Mention 1 : Le présent rapport n'a de valeur que pour la date de la visite et est exclusivement limité à l'état relatif à la présence de termite dans le bâtiment objet de la mission.
Mention 2 : L'intervention n'a pas eu pour but de donner un diagnostic de la résistance mécanique des bois et matériaux.

Nota 2 : Dans le cas de la présence de termites, il est rappelé l'obligation de déclaration en mairie de l'infestation prévue aux articles L.126-4 et L.126-5 du code de la construction et de l'habitation.
Nota 3 : Conformément à l'article L-271-6 du CCH, l'opérateur ayant réalisé cet état relatif à la présence de termites n'a aucun lien de nature à porter atteinte à son impartialité et à son indépendance ni avec le propriétaire ou son mandataire qui fait appel à lui, ni avec une entreprise pouvant réaliser des travaux sur des ouvrages pour lesquels il lui est demandé d'établir cet état.
*Nota 4 : Le présent rapport est établi par une personne dont les compétences sont certifiées par **ABCIDIA CERTIFICATION Domaine de Saint Paul - Bat: A6 - 4e étage - BAL N° 60011 - 102, route de Limours - 78470 Saint-Rémy-lès-Chevreuse (détail sur www.info-certif.fr)***

Visite effectuée le **15/12/2022.**
Fait à **SAGELAT**, le **15/12/2022**

Par : Bonvallet Laure



Signature du représentant :

Annexe – Croquis de repérage

Aucun schéma de repérage n'a été joint à ce rapport.

Annexe – Ordre de mission / Assurance / Attestation sur l'honneur

Aucun document n'a été mis en annexe

HISCOX

ATTESTATION D'ASSURANCE
RESPONSABILITE CIVILE

LE PRENEUR D'ASSURANCE

Souscripteur : LICIEL ENVIRONNEMENT
32 BOULEVARD DE STRASBOURG
75010 PARIS

LES CONDITIONS DE GARANTIE

Catégorie : Assurances Professionnelles by Hiscox
Diagnostiqueurs immobilier

Juridiction et loi applicables : Monde entier hors USA / Canada

ACTIVITES DE L'ASSURE

L'assuré déclare exercer la profession et/ou les activités suivantes :
Diagnostic de performance énergétique, diagnostic amiante avant travaux et avant vente, contrôle périodique amiante, dossier technique amiante, diagnostic termites, état parasitaire, métrage réglementaire des logements : Loi carrez, Etat des risques naturels et technologiques.Diagnostic gaz.Etat des lieux.Assainissement autonome.Exposition au plomb (CREP).Edition de logiciels.

RESPONSABILITE CIVILE PROFESSIONNELLE et/ou RESPONSABILITE CIVILE APRES LIVRAISON

(Les garanties s'appliquent par sinistre et par année d'assurance.)

- Etendue des garanties	500 000,00 Euros
Dont :	
- Tous dommages corporels, matériels et immatériels consécutifs ou non	500 000,00 Euros

RESPONSABILITE CIVILE EXPLOITATION / RESPONSABILITE CIVILE EMPLOYEUR

- Etendue des garanties	7 500 000,00 Euros	par sinistre
Dont		
- Dommages matériels et immatériels consécutifs	1 500 000,00 Euros	par sinistre
- Dommages immatériels non consécutifs	500 000,00 Euros	par sinistre
- Intoxications alimentaires	800 000,00 Euros	par sinistre
- Maladies professionnelles et/ou faute inexcusable	800 000,00 Euros	par année d'assurance
- Atteintes accidentelles à l'environnement	800 000,00 Euros	par sinistre
- Vol par préposés	30 000,00 Euros	par sinistre
- Franchise sur tous dommages sauf dommages corporels	1 500,00 Euros	

Fait à Paris, le 23/11/2007
Pour les Assureurs

HISCOX
19 rue Louis Le Grand
75002 PARIS
Téléphone 33 (0)1 53 21 82 82
Télécopie 33 (0)1 53 20 07 20

ABC Diagnostic

Etat de l'Installation Intérieure d'Electricité

Numéro de dossier :	0497
Norme méthodologique employée :	AFNOR NF C 16-600 (juillet 2017)
Date du repérage :	15/12/2022
Heure d'arrivée :	11 h 01
Durée du repérage :	

La présente mission consiste, suivant l'arrêté du 28 septembre 2017 et du 4 avril 2011, à établir un état de l'installation électrique, en vue d'évaluer les risques pouvant porter atteinte à la sécurité des personnes. (Application des articles L. 134-7, R134-10 et R134-11 du code de la construction et de l'habitation). En aucun cas, il ne s'agit d'un contrôle de conformité de l'installation vis-à-vis de la règlementation en vigueur. Cet état de l'installation intérieure d'électricité a une durée de validité de 3 ans.

A. - Désignation et description du local d'habitation et de ses dépendances

Localisation du local d'habitation et de ses dépendances :
Type d'immeuble : ..... **Maison individuelle**
Adresse : ..... **LES MAUVELATS**
Commune : ..... **24170 SAGELAT**
Département : ..... **Dordogne**
Référence cadastrale : ..... **Section cadastrale A, Parcelle(s) n° 644,** identifiant fiscal : **NC**
Désignation et situation du ou des lot(s) de copropriété :
, Lot numéro Non communiqué
Périmètre de repérage : ..... **2 NIVEAUX ? CAVE ET GARAGE**
Année de construction : **1982**
Année de l'installation : **1982**
Distributeur d'électricité : .....
Parties du bien non visitées : ..... **Néant**

B. - Identification du donneur d'ordre

Identité du donneur d'ordre :
Nom et prénom : .....
Adresse : .....

Téléphone et adresse internet : . **Non communiqués**
Qualité du donneur d'ordre (sur déclaration de l'intéressé) : **Autre**

Propriétaire du local d'habitation et de ses dépendances:
Nom et prénom : ..... **M. VIALE**
Adresse : ..... **LES MAUVELATS**
24170 SAGELAT

C. – Identification de l'opérateur ayant réalisé l'intervention et signé le rapport

Identité de l'opérateur de diagnostic :
Nom et prénom : ..... **Bonvallet Laure**
Raison sociale et nom de l'entreprise : ..... **ABC DIAGNOSTIC**
Adresse : ..... **3 RUE EUGENE LE ROY**
..... **24 480 LE BUISSON DE CADOUIN**
Numéro SIRET : **441 510 997 00048**
Désignation de la compagnie d'assurance : **ALLIANZ**
Numéro de police et date de validité : ..... **60654161 - 01/10/2021**

Le présent rapport est établi par une personne dont les compétences sont certifiées par **ABCIDIA CERTIFICATION** le **7 Decembre 2018** jusqu'au **7 Decembre 2023**. (Certification de compétence **18-1298**)

D. – Rappel des limites du champ de réalisation de l'état de l'installation intérieure d'électricité

L'état de l'installation intérieure d'électricité porte sur l'ensemble de l'installation intérieure d'électricité à basse tension des locaux à usage d'habitation située en aval de l'appareil général de commande et de protection de cette installation. Il ne concerne pas les matériels d'utilisation amovibles, ni les circuits internes des matériels d'utilisation fixes, destinés à être reliés à l'installation électrique fixe, ni les installations de production ou de stockage par batteries d'énergie électrique du générateur jusqu'au point d'injection au réseau public de distribution d'énergie ou au point de raccordement à l'installation intérieure. Il ne concerne pas non plus les circuits de téléphonie, de télévision, de réseau informatique, de vidéophonie, de centrale d'alarme, etc., lorsqu'ils sont alimentés en régime permanent sous une tension inférieure ou égale à 50 V en courant alternatif et 120 V en courant continu.
L'intervention de l'opérateur réalisant l'état de l'installation intérieure d'électricité ne porte que sur les constituants visibles, visitables, de l'installation au moment du diagnostic. Elle s'effectue sans démontage de l'installation électrique (hormis le démontage des capots des tableaux électriques lorsque cela est possible) ni destruction des isolants des câbles.

Des éléments dangereux de l'installation intérieure d'électricité peuvent ne pas être repérés, notamment :

- les parties de l'installation électrique non visibles (incorporées dans le gros œuvre ou le second œuvre ou masquées par du mobilier) ou nécessitant un démontage ou une détérioration pour pouvoir y accéder (boîtes de connexion, conduits, plinthes, goulottes, huisseries, éléments chauffants incorporés dans la maçonnerie, luminaires des piscines plus particulièrement) ;
- les parties non visibles ou non accessibles des tableaux électriques après démontage de leur capot ;
- inadéquation entre le courant assigné (calibre) des dispositifs de protection contre les surintensités et la section des conducteurs sur toute la longueur des circuits;

E. – Synthèse de l'état de l'installation intérieure d'électricité

E.1. Anomalies et/ou constatations diverses relevées

☐ L'installation intérieure d'électricité ne comporte **aucune anomalie** et ne fait pas l'objet de constatations diverses.

☐ L'installation intérieure d'électricité ne comporte **aucune anomalie**, mais fait l'objet de **constatations diverses**.

☒ L'installation intérieure d'électricité **comporte une ou des anomalies**. Il est recommandé au propriétaire de les supprimer en consultant dans les meilleurs délais un installateur électricien qualifié afin d'éliminer les dangers qu'elle(s) présente(nt). L'installation ne fait pas l'objet de constatations diverses.

☐ L'installation intérieure d'électricité **comporte une ou des anomalies**. Il est recommandé au propriétaire de les supprimer en consultant dans les meilleurs délais un installateur électricien qualifié afin d'éliminer les dangers qu'elle(s) présente(nt). L'installation fait également l'objet de **constatations diverses**.

E.2. Les domaines faisant l'objet d'anomalies sont :

☒ 1. L'appareil général de commande et de protection et de son accessibilité.

☐ 2. La protection différentielle à l'origine de l'installation électrique et sa sensibilité appropriée aux conditions de mise à la terre.

☒ 3. La prise de terre et l'installation de mise à la terre.

☒ 4. La protection contre les surintensités adaptée à la section des conducteurs, sur chaque circuit.

☐ 5. La liaison équipotentielle dans les locaux contenant une baignoire ou une douche.

☐ 6. Les règles liées aux zones dans les locaux contenant une baignoire ou une douche.

☒ 7. Des matériels électriques présentant des risques de contacts directs.

☐ 8.1 Des matériels électriques vétustes, inadaptés à l'usage.

☒ 8.2 Des conducteurs non protégés mécaniquement.

☐ 9. Des appareils d'utilisation situés dans les parties communes et alimentés depuis la partie privative ou des appareils d'utilisation situés dans la partie privative et alimentés depuis les parties communes.

☐ 10. La piscine privée ou le bassin de fontaine.

E.3. Les constatations diverses concernent :

☐ Des installations, parties d'installations ou spécificités non couvertes par le présent diagnostic.

☐ Des points de contrôle n'ayant pu être vérifiés.

☐ Des constatations concernant l'installation électrique et/ou son environnement.

F. - Anomalies identifiées

N° Article (1)	Libellé et localisation (*) des anomalies	N° Article (2)	Libellé des mesures compensatoires (3) correctement mises en œuvre	Photos
B1.3 b	Le dispositif assurant la coupure d'urgence n'est pas situé à l'intérieur du logement ou dans un emplacement accessible directement depuis le logement.			
B1.3 i	Le dispositif assurant la coupure d'urgence est placé dans une armoire, un tableau, un placard ou une gaine dont la porte est fermée à l'aide d'une clé ou d'un outil.			
B3.3.4 a	La connexion à la liaison équipotentielle principale d'au moins une canalisation métallique de gaz, d'eau, de chauffage central de conditionnement d'air, ou d'un élément conducteur de la structure porteuse du bâtiment n'est pas assurée (résistance de continuité > 2 ohms).			
B3.3.6 a1	Au moins un socle de prise de courant ne comporte pas de broche de terre.			
B4.3 a1	Au moins un circuit n'est pas protégé, à son origine, contre les surcharges et les courts-circuits.			
B4.3 a2	Au moins un dispositif de protection contre les surintensités n'est pas placé sur un conducteur de phase.			
B4.3 c	Plusieurs circuits disposent d'un conducteur neutre commun dont les conducteurs ne sont pas correctement protégés contre les surintensités.			
B4.3 e	Le courant assigné (calibre) de la protection contre les surcharges et courts-circuits d'au moins un circuit n'est pas adapté à la section des conducteurs correspondants.			
B7.3 a	L'Enveloppe d'au moins un matériel est manquante ou détériorée. Remarques : Présence de matériel électrique en place dont l'enveloppe présente des détériorations ; Faire intervenir un électricien qualifié afin de remplacer les matériels présentant des détériorations			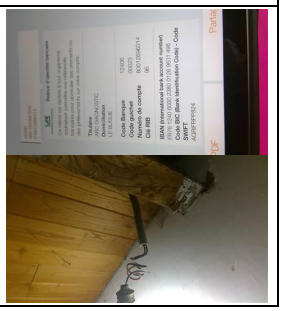

N° Article (1)	Libellé et localisation (*) des anomalies	N° Article (2)	Libellé des mesures compensatoires (3) correctement mises en œuvre	Photos
B7.3 c2	Au moins un conducteur nu et/ou au moins une partie accessible est alimenté sous une tension supérieure à 25 V a.c. ou supérieure ou égale 60 V d.c. ou est alimenté par une source autre que TBTS. Remarques : Présence de parties actives accessibles alimentés par une tension >25 VAC (Courant Alternatif), ou >60 VDC (Courant Continu) ou non TBTS (Très Basse Tension de Sécurité) ; Faire intervenir un électricien qualifié afin de supprimer le(s) risque (s de contact avec les parties actives)			
B7.3 d	L'installation électrique comporte au moins une connexion avec une partie active nue sous tension accessible.			

(1) Référence des anomalies selon la norme ou la spécification technique utilisée.
(2) Référence des mesures compensatoires selon la norme ou la spécification technique utilisée.
(3) Une mesure compensatoire est une mesure qui permet de limiter un risque de choc électrique lorsque les règles fondamentales de sécurité ne peuvent s'appliquer pleinement pour des raisons soit économiques, soit techniques, soit administratives. Le numéro d'article et le libellé de la mesure compensatoire sont indiqués en regard de l'anomalie concernée.
(*) Avertissement : la localisation des anomalies n'est pas exhaustive. Il est admis que l'opérateur de diagnostic ne procède à la localisation que d'une anomalie par point de contrôle. Toutefois, cet avertissement ne concerne pas le test de déclenchement des dispositifs différentiels.

G.1. – Informations complémentaires

Article (1)	Libellé des informations
B11 a1	L'ensemble de l'installation électrique est protégé par au moins un dispositif différentiel à haute sensibilité inf. ou égal à 30 mA.
B11 b2	Au moins un socle de prise de courant n'est pas de type à obturateur.
B11 c2	Au moins un socle de prise de courant ne possède pas un puits de 15 mm.

(1) Référence des informations complémentaires selon la norme ou la spécification technique utilisée.

G.2. – Constatations diverses

Constatation type E1. – Installations, partie d'installation ou spécificités non couvertes

Néant

Constatation type E2. – Points de contrôle du diagnostic n'ayant pu être vérifiés

N° Article (1)	Libellé des points de contrôle n'ayant pu être vérifiés selon norme NF C 16-600 – Annexe C	Motifs
Néant	-	

(1) Référence des constatations diverses selon la norme ou la spécification technique utilisée.

Constatation type E3. - Constatations concernant l'installation électrique et/ou son environnement

Néant

H. – Identification des parties du bien (pièces et emplacements) n'ayant pu être visitées et justification :

Néant

Nota : Le présent rapport est établi par une personne dont les compétences sont certifiées par ***ABCIDIA CERTIFICATION - Domaine de Saint Paul - Bat: A6 - 4e étage - BAL N° 60011 - 102, route de Limours - 78470 Saint-Rémy-lès-Chevreuse (détail sur www.info-certif.fr)***

Dates de visite et d'établissement de l'état :
Visite effectuée le : **15/12/2022**
Etat rédigé à **SAGELAT**, le **15/12/2022**

Par : Bonvallet Laure



Signature du représentant :

I. - Objectif des dispositions et description des risques encourus en fonction des anomalies identifiées

Correspondance avec le domaine d'anomalies (1)	Objectif des dispositions et description des risques encourus
B.1	**Appareil général de commande et de protection** : Cet appareil, accessible à l'intérieur du logement, permet d'interrompre, en cas d'urgence, en un lieu unique, connu et accessible, la totalité de la fourniture de l'alimentation électrique. Son absence, son inaccessibilité ou un appareil inadapté ne permet pas d'assurer cette fonction de coupure en cas de danger (risque d'électrisation, voire d'électrocution), d'incendie ou d'intervention sur l'installation électrique.
B.2	**Protection différentielle à l'origine de l'installation** : Ce dispositif permet de protéger les personnes contre les risques de choc électrique lors d'un défaut d'isolement sur un matériel électrique. Son absence ou son mauvais fonctionnement peut être la cause d'une électrisation, voire d'une électrocution.
B.3	**Prise de terre et installation de mise à la terre :** Ces éléments permettent, lors d'un défaut d'isolement sur un matériel électrique, de dévier à la terre le courant de défaut dangereux qui en résulte. L'absence de ces éléments ou leur inexistence partielle peut être la cause d'une électrisation, voire d'une électrocution.
B.4	**Protection contre les surintensités :** Les disjoncteurs divisionnaires ou coupe-circuits à cartouche fusible, à l'origine de chaque circuit, permettent de protéger les conducteurs et câbles électriques contre les échauffements anormaux dus aux surcharges ou courts-circuits. L'absence de ces dispositifs de protection ou leur calibre trop élevé peut être à l'origine d'incendies.
B.5	**Liaison équipotentielle dans les locaux contenant une baignoire ou une douche** : Elle permet d'éviter, lors d'un défaut, que le corps humain ne soit traversé par un courant électrique dangereux. Son absence privilégie, en cas de défaut, l'écoulement du courant électrique par le corps humain, ce qui peut être la cause d'une électrisation, voire d'une électrocution.
B.6	**Règles liées aux zones dans les locaux contenant une baignoire ou une douche** : Les règles de mise en œuvre de l'installation électrique à l'intérieur de tels locaux permettent de limiter le risque de chocs électriques, du fait de la réduction de la résistance électrique du corps humain lorsque celui-ci est mouillé ou immergé. Le non-respect de celles-ci peut être la cause d'une électrisation, voire d'une électrocution.
B.7	**Matériels électriques présentant des risques de contact direct** : Les matériels électriques dont des parties nues sous tension sont accessibles (matériels électriques anciens, fils électriques dénudés, bornes de connexion non placées dans une boîte équipée d'un couvercle, matériels électriques cassés...) présentent d'importants risques d'électrisation, voire d'électrocution.
B.8	**Matériels électriques vétustes ou inadaptés à l'usage** : Ces matériels électriques, lorsqu'ils sont trop anciens, n'assurent pas une protection satisfaisante contre l'accès aux parties nues sous tension ou ne possèdent plus un niveau d'isolement suffisant. Lorsqu'ils ne sont pas adaptés à l'usage que l'on veut en faire, ils deviennent très dangereux lors de leur utilisation. Dans les deux cas, ces matériels présentent d'importants risques d'électrisation, voire d'électrocution.
B.9	**Appareils d'utilisation situés dans des parties communes et alimentés depuis les parties privatives**: Lorsque l'installation électrique issue de la partie privative n'est pas mise en œuvre correctement, le contact d'une personne avec la masse d'un matériel électrique en défaut ou une partie active sous tension peut être la cause d'électrisation, voire d'électrocution.
B.10	**Piscine privée ou bassin de fontaine** : Les règles de mise en œuvre de l'installation électrique et des équipements associés à la piscine ou au bassin de fontaine permettent de limiter le risque de chocs électriques, du fait de la réduction de la résistance électrique du corps humain lorsque celui-ci est mouillé ou immergé. Le non-respect de celles-ci peut être la cause d'une électrisation, voire d'une électrocution.

(1) Référence des anomalies selon la norme ou spécification technique utilisée.

J. - Informations complémentaires

Correspondance avec le groupe d'informations (1)	Objectif des dispositions et description des risques encourus
B.11	**Dispositif(s) différentiel(s) à haute sensibilité protégeant l'ensemble de l'installation électrique :** L'objectif est d'assurer rapidement la coupure du courant de l'installation électrique ou du circuit concerné, dès l'apparition d'un courant de défaut même de faible valeur. C'est le cas notamment lors de la défaillance occasionnelle (telle que l'usure normale ou anormale des matériels, l'imprudence ou le défaut d'entretien, la rupture du conducteur de mise à la terre d'un matériel électrique) des mesures classiques de protection contre les risques d'électrisation, voire d'électrocution.
	Socles de prise de courant de type à obturateurs : Socles de prise de courant de type à obturateurs : l'objectif est d'éviter l'introduction, en particulier par un enfant, d'un objet dans une alvéole d'un socle de prise de courant sous tension pouvant entraîner des brûlures graves et/ ou l'électrisation, voire l'électrocution.
	Socles de prise de courant de type à puits : La présence d'un puits au niveau d'un socle de prise de courant évite le risque d'électrisation, voire d'électrocution, au moment de l'introduction des fiche mâles non isolées d'un cordon d'alimentation.

(1) Référence des informations complémentaires selon la norme ou spécification technique utilisée.

Annexe - Croquis de repérage

Aucun schéma de repérage n'a été joint à ce rapport.

Annexe - Photos

	Photo PhEle001 Libellé de l'anomalie : B7.3 a L'Enveloppe d'au moins un matériel est manquante ou détériorée. Remarques : Présence de matériel électrique en place dont l'enveloppe présente des détériorations ; Faire intervenir un électricien qualifié afin de remplacer les matériels présentant des détériorations
 Relevé d'identité bancaire Ce relevé est destiné à tout organisme souhaitant connaître vos références bancaires pour domicilier des virements ou des prélèvements sur votre compte. Titulaire ABC DIAGNOSTIC Domiciliation LE BUGUE Code Banque 12406 Code guichet 00023 Numéro de compte 80012696314 Clé RIB 96 IBAN (international bank account number) FR76 1240 6000 2380 0126 9631 496 Code BIC (Bank Identification Code) - Code SWIFT AGRIFRPP824	Photo PhEle001 Libellé de l'anomalie : B7.3 a L'Enveloppe d'au moins un matériel est manquante ou détériorée. Remarques : Présence de matériel électrique en place dont l'enveloppe présente des détériorations ; Faire intervenir un électricien qualifié afin de remplacer les matériels présentant des détériorations
	Photo PhEle002 Libellé de l'anomalie : B7.3 c2 Au moins un conducteur nu et/ou au moins une partie accessible est alimenté sous une tension supérieure à 25 V a.c. ou supérieure ou égale 60 V d.c. ou est alimenté par une source autre que TBTS. Remarques : Présence de parties actives accessibles alimentés par une tension >25 VAC (Courant Alternatif), ou >60 VDC (Courant Continu) ou non TBTS (Très Basse Tension de Sécurité) ; Faire intervenir un électricien qualifié afin de supprimer le(s) risque (s de contact avec les parties actives)
	Photo PhEle003 Libellé de l'anomalie : B3.3.6 a1 Au moins un socle de prise de courant ne comporte pas de broche de terre.

Recommandations relevant du devoir de conseil de professionnel

Néant

Règles élémentaires de sécurité et d'usage à respecter (liste non exhaustive)

L'électricité constitue un danger invisible, inodore et silencieux et c'est pourquoi il faut être vigilant quant aux risques qu'elle occasionne (incendie, électrisation, électrocution). Restez toujours attentif à votre installation électrique, vérifiez qu'elle soit et reste en bon état.

Pour limiter les risques, il existe des moyens de prévention simples :

- Ne jamais manipuler une prise ou un fil électrique avec des mains humides

- Ne jamais tirer sur un fil électrique pour le débrancher
- Débrancher un appareil électrique avant de le nettoyer
- Ne jamais toucher les fiches métalliques d'une prise de courant
- Ne jamais manipuler un objet électrique sur un sol humide ou mouillé

ABC Diagnostic

Rapport de l'Etat de l'Installation Intérieure d'Electricité

Numéro de dossier :	0497
Norme méthodologique employée :	AFNOR FD C16-600 Juin 2015
Date du repérage :	15/12/2022
Heure d'arrivée :	11 h 01
Durée du repérage :	

A. - Désignation du ou des immeubles bâtis

Localisation du ou des bâtiments bâtis :
Département :..... **Dordogne**
Adresse : ..... **LES MAUVELATS**
Commune : ..... **24170 SAGELAT**
Section cadastrale A, Parcelle(s) n° 644
Désignation et situation du ou des lot(s) de copropriété :
, Lot numéro Non communiqué
Périmètre de repérage :..... **2 NIVEAUX ? CAVE ET GARAGE**
Type d'immeuble : ..... **Maison individuelle**
Année de construction du bien :. **1982**
Année de l'installation : **1982**
Distributeur d'électricité :.....
Installation sous tension : ..... **OUI**

B. - Identification du donneur d'ordre

Identité du donneur d'ordre :
Nom et prénom : .....
Adresse : .....

Qualité du donneur d'ordre (sur déclaration de l'intéressé) : **Autre**

Identité du propriétaire :
Nom et prénom : ..... **M. VIALE**
Adresse : ..... **LES MAUVELATS**
24170 SAGELAT

C. - Désignation de l'opérateur de diagnostic

Identité de l'opérateur de diagnostic :
Nom et prénom : ..... **Bonvallet Laure**
Raison sociale et nom de l'entreprise :..... **ABC DIAGNOSTIC**
Adresse : ..... **3 RUE EUGENE LE ROY**
24 480 LE BUISSON DE CADOUIN
Numéro SIRET :..... **441 510 997 00048**
Désignation de la compagnie d'assurance : **ALLIANZ**
Numéro de police et date de validité : ..... **60654161 - 01/10/2021**

Certification de compétence **18-1298** délivrée par : **ABCIDIA CERTIFICATION**, le **7 Decembre 2018**

Points de contrôles

Localisation	Type	Points de contrôle	Oui	Non	NV	SO	Observations et constatations diverses
Général	B1	Appareil général de commande et de protection					
Général		B1.3 a Présence (y compris annexe usage habitation)	☒				
Général		B1.3 b Placé à l'intérieur du logement ou annexe en accès directe		☒			
Général		B1.3 c Assure la coupure de l'ensemble de l'installation	☒				
Général		B1.3 d Interrupteur ou disjoncteur	☒				
Général		B1.3 e Uniquement à commande manuelle	☒				
Général		B1.3 f Coupure simultanée et omnipolaire	☒				
Général		B1.3 g Placé à une hauteur < 1,80 m du sol fini (hauteur supérieure admise si marches ou estrade)	☒				
Général		B1.3 h Placé en un endroit dont l'accès ne se fait pas par une trappe incluant ou non un escalier escamotable	☒				
Général		B1.3 i Tableau, armoire, placard ou gaine accessible sans l'utilisation d'une clé ou d'un outil		☒			
Général		B1.3 j Non placé sous un point d'eau ou au-dessus de feux ou plaques de cuisson	☒				
Général	B2	Dispositifs de protection différentielle (DDR)					
Général		B2.3.1 a Présence	☒				
Général		B2.3.1 b Indication sur le ou les appareils du courant différentiel assigné (sensibilité)	☒				
Général		B2.3.1 c Protection de l'ensemble de l'installation	☒				
Général		B2.3.1 d Non réglable en courant différentiel résiduel (sensibilité) et en temps de déclenchement	☒				
Général		B2.3.1 f Courant différentiel assigné au plus égal à 650mA (sauf branchement P.surveillé)	☒				
Général		B2.3.1 h Déclenche, lors de l'essai de fonctionnement, pour un courant de défaut au plus égal à son courant différentiel-résiduel assigné (sensibilité)	☒				
Général		B2.3.1 i Déclenche par action sur le bouton test quand ce dernier est présent	☒				
Général		B2.3.2 a Liaison de classe II entre le disjoncteur de branchement non différentiel et les bornes aval des dispositifs différentiels protégeant l'ensemble de l'installation	☒				
Général	B3	Prise de terre et installation de mise à la terre					
Général		B3.3.1 b Elément constituant la prise de terre approprié	☒				
Général		B3.3.1 c Prises de terre multiples interconnectées même bâtiment.				☒	
Général		B3.3.1 d Valeur de la résistance de la prise de terre adaptée au(x) dispositif(s) différentiel(s)	☒				
Général		B3.3.1 e Etiquette mentionnant l'absence de P. de terre dans l'IC, installation protégé par différentiel 30 mA + LES en cuisine.				☒	
Général		B3.3.2 a Présence d'un conducteur de terre	☒				
Général		B3.3.2 b Section du conducteur de terre satisfaisante	☒				
Général		B3.3.3 a Qualité satisfaisante de la connexion du conducteur de terre, de la liaison équipotentielle principale, du conducteur principal de protection, sur la borne ou barrette de terre principale				☒	
Général		B3.3.4 a Connexions assurés entre les élts conducteurs et/ou canalisations métalliques et la LEP <= 2 ohms		☒			
Général		B3.3.4 b Section satisfaisante du conducteur de liaison équipotentielle principale				☒	
Général		B3.3.4 d Qualité satisfaisante des connexions visibles du conducteur de liaison équipotentielle principale sur éléments conducteurs				☒	
Général		B3.3.5 a1 Présence d'un conducteur principal de protection	☒				

Localisation	Type	Points de contrôle	Oui	Non	NV	SO	Observations et constatations diverses
Général		B3.3.5 b1 Section satisfaisante du conducteur principal de protection	☒				
Général		B3.3.5 c Eléments constituant le conducteur principal de protection appropriés	☒				
Général		B3.3.5 d Continuité satisfaisante du conducteur principal de protection	☒				
Général		B3.3.6 a1 Tous les socles de prise comportent un contact de terre		☒			
Général		B3.3.6 a2 Tous les socles de prise avec terre sont reliés à la terre	☒				
Général		B3.3.6 a3 Tous les circuits (hors ceux des prises) sont reliés à la terre	☒				
Général		B3.3.6 a4 Portes des ascenseurs, monte-charges privés reliés à la terre				☒	
Général		B3.3.6 b Eléments constituant les conducteurs de protection appropriés	☒				
Général		B3.3.6 c Section satisfaisante des conducteurs de protection	☒				
Général		B3.3.6.1 Mesure compensatoire correctement mise en œuvre, en l'absence de conducteur de protection dans les circuits				☒	
Général		B3.3.7 a Conduits métalliques apparent ou encastrés, avec conducteurs, reliés à la terre				☒	
Général		B3.3.7 b Absence de conduits métalliques apparent ou encastrés, avec conducteurs, dans les locaux avec baignoire ou douche.	☒				
Général		B3.3.7.1 Mesure compensatoire correctement mise en œuvre, en l'absence de mise à le terre des conduits métalliques				☒	
Général		B3.3.8 a Huisseries ou goulottes métalliques avec conducteurs ou sur lesquelles sont fixés des appareillages, reliées à la terre				☒	
Général		B3.3.8 b Absence de conducteurs cheminant dans les huisseries ou goulottes métalliques ou d'appareillage fixé/encastré sur ou dans les huisseries ou goulottes métalliques des locaux contenant une baignoire ou une douche	☒				
Général		B3.3.8.1 Mesure compensatoire correctement mise en œuvre, en l'absence de mise à le terre des huisseries ou goulottes métalliques, reliées à la terre				☒	
Général		B3.3.9 a Absence de boîtes de connexion métalliques en montage apparent/encastré dans les locaux contenant une baignoire ou une douche	☒				
Général		B3.3.9 b Boîtes de connexion métalliques en montage apparent/encastré, contenant des conducteurs, reliées à la terre				☒	
Général		B3.3.9.1 Mesure compensatoire correctement mise en œuvre, en l'absence de mise à le terre des boîtes de connexion métalliques				☒	
Général		B3.3.10 a Socles de prise de courant situés à l'extérieur protégés par dispositif différentiel à haute sensibilité ≤ 30 mA				☒	
Général	B4	Dispositif de protection contre les surintensités adapté à la section des conducteurs sur chaque circuit					
Général		B4.3 a1 Présence d'une protection contre les surintensités à l'origine de chaque circuit		☒			
Général		B4.3 a2 Tous les dispositifs de protection contre les surintensités sont placés sur les conducteurs de phase.		☒			
Général		B4.3 b Le type de fusible est d'un modèle autorisé et le disjoncteur n'est pas réglable en courant.	☒				
Général		B4.3 c Conducteurs de phase regroupés sous la même protection contre les surintensités en présence de conducteur neutre commun à plusieurs circuits		☒			
Général		B4.3 e Courant assigné (calibre) de la protection contre les surintensités de chaque circuit adapté à la section des conducteurs		☒			

Localisation	Type	Points de contrôle	Oui	Non	NV	SO	Observations et constatations diverses
Général		B4.3 f1 Section des conducteurs de la canalisation alimentant le tableau de répartition adaptée au courant de réglage du disjoncteur de branchement	☒				
Général		B4.3 f2 Section des conducteurs d'alimentation en adéquation avec le courant assigné du DP placé en amont.	☒				
Général		B4.3 f3 Section des conducteurs de pontage en adéquation avec le courant de réglage du disjoncteur de branchement.	☒				
Général		B4.3 g Aucun tableau placé au-dessous d'un point d'eau, au-dessus de feux ou plaques de cuisson	☒				
Général		B4.3 h Aucun point de connexion de conducteur ou d'appareillage ne présente de trace d'échauffement.	☒				
Général		B4.3 i Courant assigné (calibre) de l'interrupteur assurant la coupure de l'ensemble de l'installation électrique adapté	☒				
Général		B4.3 j1 Courant assigné (calibre) de l'interrupteur différentiel placé en aval du disjoncteur de branchement adapté.	☒				
Général		B4.3 j2 Courants assignés des interrupteurs différentiels de plusieurs tableaux adaptés.				☒	
Général	B5	Liaison équipotentielle supplémentaire (LES) dans chaque local contenant une baignoire ou une douche					
Général		B5.3 a Continuité satisfaisante de la liaison équipotentielle supplémentaire.				☒	
Général		B5.3 b Section satisfaisante de la partie visible du conducteur de liaison équipotentielle supplémentaire				☒	
Général		B5.3 d Qualité satisfaisante des connexions du conducteur de la liaison équipotentielle supplémentaire aux éléments conducteurs et masses				☒	
Général		B5.3.1 Mesure compensatoire à B.5.3 a) correctement mise en œuvre	☒				
Général	B6	Respect des règles liées aux zones dans chaque local contenant une baignoire ou une douche					
Général		B6.3.1 a Installation électrique répondant aux prescriptions particulières appliquées à ces locaux	☒				
Général		B6.3.1 c Matériel électrique BT (>50VAC ou >120VCC) placé sous la baignoire accessible qu'en retirant le tablier ou la trappe à l'aide d'un outil				☒	
Général	B7	Matériels présentant des risques de contact direct avec des éléments sous tension					
Général		B7.3 a Enveloppe des matériels électriques en place et non détériorée		☒			Présence de matériel électrique en place dont l'enveloppe présente des détériorations ; Faire intervenir un électricien qualifié afin de remplacer les matériels présentant des détériorations
Général		B7.3 b Isolant des conducteurs en bon état	☒				
Général		B7.3 c2 Aucunes parties actives accessibles alimentés sous une tension > 25 VAC ou > 60 VDC ou non TBTS		☒			Présence de parties actives accessibles alimentés par une tension >25 VAC (Courant Alternatif), ou >60 VDC (Courant Continu) ou non TBTS (Très Basse Tension de Sécurité) ; Faire intervenir un électricien qualifié afin de supprimer le(s) risque (s de contact avec les parties actives)
Général		B7.3 d Aucune connexion présentant des parties actives nues sous tension.		☒			
Général		B7.3 e Aucun dispositif de protection présentant des parties actives nues sous tension.	☒				
Général	B8	Matériels électriques vétustes ou inadaptés à l'usage					
Général		B8.3 a Absence de matériel électrique vétuste	☒				

Localisation	Type	Points de contrôle	Oui	Non	NV	SO	Observations et constatations diverses
Général		B8.3 b Absence de matériel électrique inadapté à l'usage	☒				
Général		B8.3 c Absence de conducteur repéré par la double coloration vert et jaune utilisé comme conducteur actif	☒				
Général		B8.3 d Absence de conducteur actif dont le diamètre est inférieure à 12/10 mm (1,13 mm²).	☒				
Général		B8.3 e Conducteurs protégés mécaniquement par conduits, goulottes, plinthes ou huisserie				☒	
Général	B9	Appareils d'utilisation situés dans des parties privatives alimentés depuis les parties communes - Appareils d'utilisation situés dans des parties communes alimentés depuis les parties privatives					
Général		B9.3.2 a Installation électrique issue de la partie privative, alimentant des matériels d'utilisation placés dans les parties communes, mise en œuvre correctement				☒	
Général	B10	Installation et équipement électrique de la piscine privée					
Général		B10.3.1 a L'installation et/ou les équipements électriques répond(ent) aux prescriptions particulières applicables (adéquation entre l'emplacement où est installé le matériel électrique et les caractéristiques de ce dernier - respect des règles de protection contre les chocs électriques liées aux volumes).				☒	
Général		B10.3.1 b Dans les volumes 0, 1 ou 2, les canalisations ne comportent pas de revêtement métallique et sont limitées à l'alimentation de matériel installés dans les volumes 0 ou 1				☒	
Général		B10.3.1 c Les matériels spécialement utilisés pour les piscines, disposés dans un local, sont correctement installés.				☒	
Général		B10.3.1 d Les matériels basse tension spécialement prévus pour être installés dans un volume 1 sont correctement installés.				☒	
Général		B10.3.1 e La continuité électrique de la liaison équipotentielle supplémentaire, reliant les éléments conducteurs et les masses des matériels électriques, est satisfaisante (résistance ≤ 2 ohms).				☒	
Général		B10.3.2 a L'installation et/ou les équipements électriques répond(ent) aux prescriptions particulières applicables (adéquation entre l'emplacement où est installé le matériel électrique et les caractéristiques de ce dernier - respect des règles de protection contre les chocs électriques liées aux volumes).				☒	
Général		B10.3.2 b Dans les volumes 0 ou 1, les canalisations ne comportent pas de revêtement métallique et sont limitées à l'alimentation de matériel installés dans les volumes 0 ou 1				☒	
Général		B10.3.2 c Les matériels électrique 0 ou 1 sont inaccessibles.				☒	
Général		B10.3.2 d Les luminaires des volumes 0 et 1 sont fixés.				☒	
Général		B10.3.2 e La continuité électrique de la liaison équipotentielle supplémentaire, reliant les éléments conducteurs et les masses des matériels électriques, est satisfaisante (résistance ≤ 2 ohms).				☒	
Général	B11	Autres vérifications recommandées (informatives)					
Général		B11 a1 L'ensemble de l'installation électrique est protégé par au moins un dispositif différentiel à haute sensibilité ≤ 30 mA	☒				
Général		B11 a2 Une partie seulement de l'installation électrique est protégée par au moins un dispositif différentiel à haute sensibilité ≤ 30 mA				☒	
Général		B11 b1 L'ensemble des socles de prise de courant est du type à obturateur		☒			
Général		B11 c1 L'ensemble des socles de prise de courant possède un puits de 15 mm.		☒			

Nota : Le présent rapport est établi par une personne dont les compétences sont certifiées par ***ABCIDIA CERTIFICATION - Domaine de Saint Paul - Bat: A6 - 4e étage - BAL N° 60011 - 102, route de Limours - 78470 Saint-Rémy-lès-Chevreuse (détail sur www.info-certif.fr)***

Dates de visite et d'établissement de l'état :
Visite effectuée le : **15/12/2022**
Etat rédigé à **SAGELAT**, le **15/12/2022**

Par : Bonvallet Laure



Signature du représentant :

Etat des Risques de Pollution des Sols (ERPS)*

Réalisé en ligne par**	Media Immo
Pour le compte de	ABC DIAGNOSTIC
Numéro de dossier	0497
Date de réalisation	18/12/2022

Localisation du bien	LES MAUVELATS 24170 SAGELAT
Section cadastrale	A 644
Altitude	133.24m
Données GPS	Latitude 44.784884 - Longitude 1.022964

Désignation du vendeur	VIALE
Désignation de l'acquéreur	

Dans un rayon de 200m autour du bien

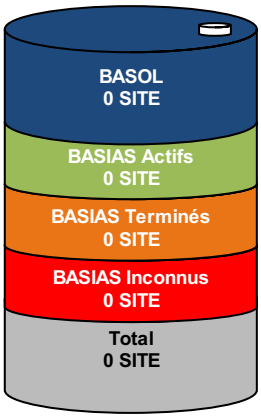

Dans un rayon entre 200m et 500m du bien

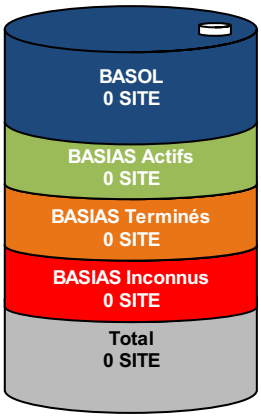

Conclusion

A ce jour et selon les informations transmises par le BRGM et le MEDDE, il s'avère qu'à moins de 500m du bien :

➔ **0** site pollué (ou potentiellement pollué) est répertorié par **BASOL**.

➔ **0** site industriel et activité de service est répertorié par **BASIAS**.

➔ **0** site est répertorié au total.

MEDIA IMMO
124, rue Louis Baudoin
91100 CORBEIL ESSONNES
Tél. 01 60 90 80 85
SIRET 750 675 613 RCS EVRY

Fait à Corbeil Essonnes, le 18/12/2022

*** Ce présent document n'a pour but que de communiquer, A TITRE INFORMATIF, à l'acquéreur ou au locataire, les informations rendues publiques par l'Etat concernant les risques de pollution des sols.**

*** Media Immo réalise, sous sa seule responsabilité, l'ERPS du client. Ceci sous couvert que les informations de localisation du bien transmises par le client soient exactes et que les informations obtenues sur les bases de données BASOL et BASIAS et des futurs SIS soient à jour.*

Document réalisé à partir des bases de données **BASIAS** et **BASOL**
(gérées par le **BRGM** - **B**ureau de **R**echerches **G**éologiques et **M**inières et le **MEDDE** - **M**inistère de l'**E**cologie, du **D**éveloppement **D**urable et de l'**E**nergie)

SOMMAIRE

Synthèse de votre **E**tat des **R**isques de **P**ollution des **S**ols
Qu'est-ce que l'Etat des Risques de Pollution des Sols (ERPS) ?
Cartographie des sites situés à moins de 200m du bien et à moins de 500m du bien
Inventaire des sites situés à moins de 200m du bien, 500m du bien et non localisés

Qu'est-ce que l'ERPS ?

Ce document n'a pour but que de communiquer, A TITRE INFORMATIF, à l'acquéreur ou au locataire, les informations rendues publiques par l'Etat concernant les risques de pollution des sols.

Doit-on prévoir de prochains changements ?

Oui : En application du **Décret n°2015-1353 du 26 octobre 2015** prévus par l'article L.125-6 du code de l'environnement, l'actuel ERPS sera progressivement interprété par l'élaboration de **S**ecteurs d'**I**nformation sur les **S**ols, plus communément appelés les **SIS** et seront intégrés à l'**ERP**.

Dans quels délais ?

Le décret nous informe que les pouvoirs publics territoriaux de chaque département doivent élaborer et valider les SIS **entre le 1er janvier 2016 et le 1er janvier 2019**.

Que propose Media Immo durant ces 3 ans ?

Jusqu'à la mise en application progressive des arrêtés préfectoraux relatifs aux SIS, **Media Immo** vous transmet, **à titre informatif**, les informations actuellement disponibles et rendues publiques par l'Etat à travers les bases de données **BASOL** et **BASIAS**.

Que signifient BASOL et BASIAS ?

➔ **BASOL** : **BA**se de données des sites et **SOL**s pollués (ou potentiellement pollués) par les activités industrielles appelant une action des pouvoirs publics, à titre préventif ou curatif.

➔ **BASIAS** : **B**ase de données d'**A**nciens **S**ites **I**ndustriels et **A**ctivités de **S**ervice, réalisée essentiellement à partir des archives et gérée par le **BRGM** (**B**ureau de **R**echerches **G**éologiques et **M**inières). **Il faut souligner qu'une inscription dans BASIAS ne préjuge pas d'une éventuelle pollution à son endroit.**

Comment sont établis les périmètres et attributs des futurs SIS ?

Le préfet élabore la liste des projets de SIS et la porte à connaissance des maires de chaque commune. L'avis des maires est recueilli, puis les informations de pollution des sols sont mises à jour grâce à la contribution des organismes participants. Ces secteurs seront représentés dans un ou plusieurs documents graphiques, **à l'échelle cadastrale**.

Qu'est-ce qu'un site pollué ?

Un site pollué est un site qui, du fait d'anciens dépôts de déchets ou d'infiltration de substances polluantes, présente une pollution susceptible de provoquer une nuisance ou un risque pérenne pour les personnes ou l'environnement. Ces situations sont souvent dues à d'anciennes pratiques sommaires d'élimination des déchets, mais aussi à des fuites ou à des épandages de produits chimiques, accidentels ou pas. Il existe également autour de certains sites des contaminations dues à des retombées de rejets atmosphériques accumulés au cours des années voire des décennies.

Quels sont les risques si le vendeur ou le bailleur n'informe pas l'acquéreur ou le locataire ?

*« À défaut et si une pollution constatée rend le terrain impropre à la destination précisée dans le contrat, **dans un délai de deux ans à compter de la découverte de la pollution**, l'acquéreur ou le locataire a le choix de demander la **résolution du contrat** ou, selon le cas, de **se faire restituer une partie du prix de vente ou d'obtenir une réduction du loyer**. L'acquéreur peut aussi demander la **réhabilitation du terrain aux frais du vendeur** lorsque le coût de cette réhabilitation ne paraît pas disproportionné par rapport au prix de vente ». (Extrait du Décret)*

Cartographie des sites

situés à moins de 200m du bien et à moins de 500m du bien

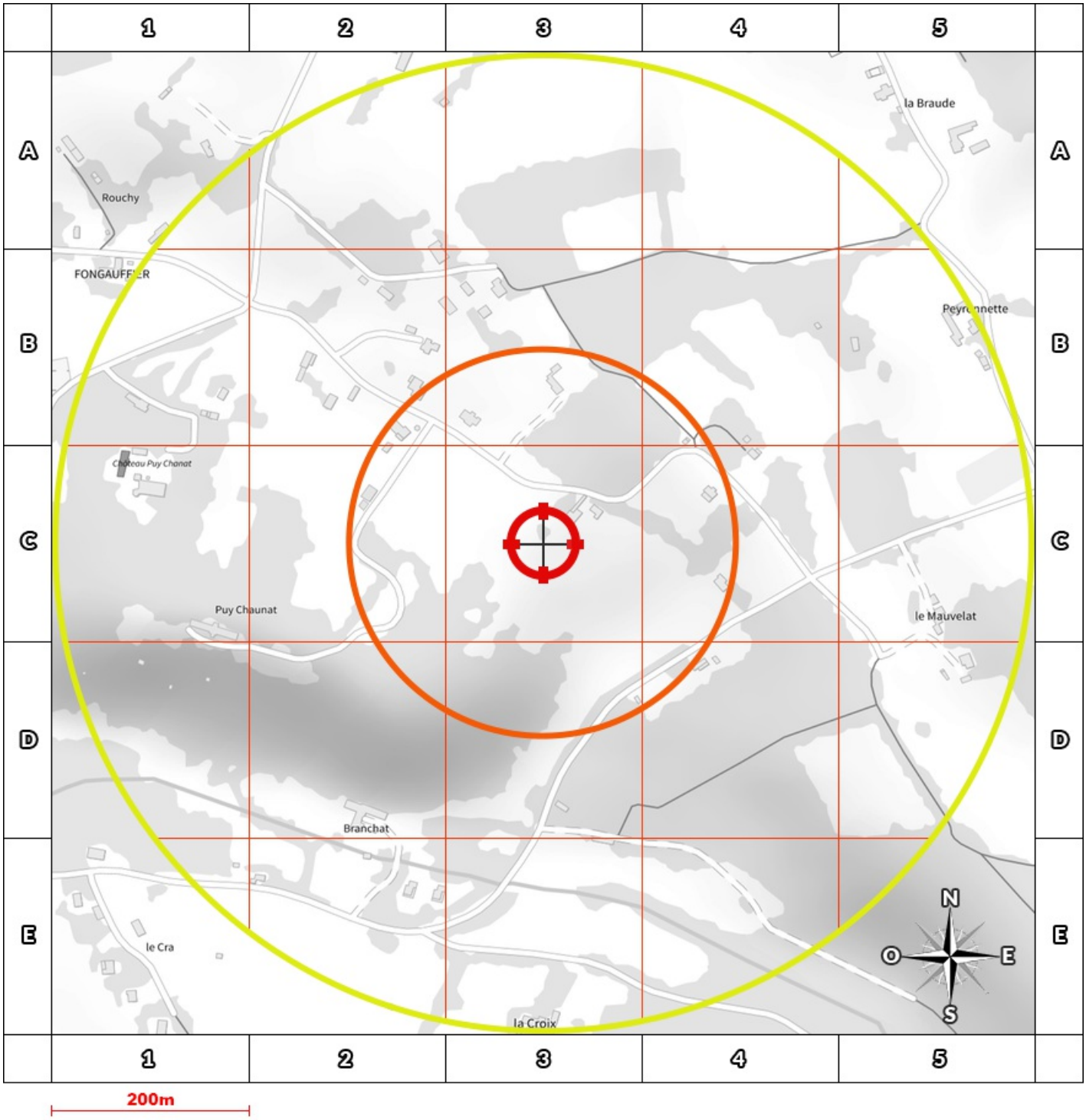

- BASOL : **BA**se de données des sites et **SOL**s pollués (ou potentiellement pollués)
- BASIAS en activité : **B**ase de données d'**A**nciens **S**ites **I**ndustriels et **A**ctivités de **S**ervice
- BASIAS dont l'activité est terminée : **B**ase de données d'**A**nciens **S**ites **I**ndustriels et **A**ctivités de **S**ervice
- BASIAS dont l'activité est inconnue : **B**ase de données d'**A**nciens **S**ites **I**ndustriels et **A**ctivités de **S**ervice
- Emplacement du bien
- Zone de 200m autour du bien
- Zone de 500m autour du bien

Retrouvez sur cette cartographie un inventaire des sites pollués (ou potentiellement polluée) situés à moins de 500m du bien représentés par les pictos , , et .
Chacun de ces pictos est détaillé sur la page suivante grâce à sa lettre et son numéro (A2, B4, ...) qui vous aideront à vous repérer sur la carte.

Inventaire des sites

situés à moins de 200m du bien et à moins de 500m du bien

Repère	Nom	Activité des sites situés à moins de 200m	Adresse	Distance *(Environ)*
Aucun résultat à moins de 200m				

Repère	Nom	Activité des sites situés de 200m à 500m	Adresse	Distance *(Environ)*
Aucun résultat de 200m à 500m				

Nom	Activité des sites non localisés	Adresse
Aucun site non localisé		

ABC Diagnostic

Etat des risques de Pollution des Sols (ERPS)

Réalisé en ligne* par	Media Immo
Pour le compte de	ABC DIAGNOSTIC
Numéro de dossier	0497
Date de réalisation	18/12/2022
Localisation du bien	LES MAUVELATS 24170 SAGELAT
Section cadastrale	A 644
Données GPS	Latitude 44.784884 - Longitude 1.022964
Désignation du vendeur	M. VIALE
Désignation du de l'acquéreur	

Synthèse ERPS

Dans un rayon de 200m autour du bien	Dans un rayon entre 200m et 500m du bien	Conclusion
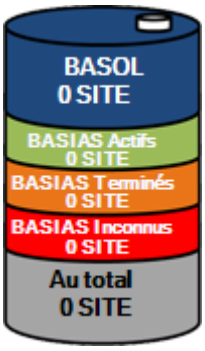	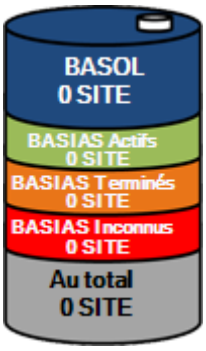	**A ce jour et selon les informations transmises par le BRGM et le MEDDE, il s'avère qu'à moins de 500m du bien :** - **Aucun site pollué (ou potentiellement pollué) n'est répertorié par BASOL.** **Aucun site industriel ou activité de service n'est répertorié par BASIAS.** - MEDIA IMMO 124, rue Louis Baudoin 91100 CORBEIL ESSONNES Tél. 01 60 90 00 35 SIRET 750 675 585 00035 EVRY **Fait le 18/12/2022**

* Media Immo réalise, sous sa seule responsabilité, l'ERPS du client. Ceci sous couvert que les informations de localisation du bien transmises par le client soient exactes et que les informations obtenues sur les bases de données BASOL et BASIAS et des futurs SIS soient à jour.

Ce présent document n'a pour but que de communiquer, à titre informatif, à l'acquéreur ou au locataire, les informations rendues publiques par l'Etat concernant les risques de pollution des sols dans un périmètre précis autour du bien.

Document réalisé à partir des bases de données **BASIAS** et **BASOL**
(Gérée par le **BRGM** - **B**ureau de **R**echerches **G**éologiques et **M**inières et le **MEDDE** - **M**inistère de l'**E**cologie, du **D**éveloppement **D**urable et de l'**E**nergie)

Qu'est-ce que l'Etat des Risques de Pollution des Sols (ERPS) ?

Ce document n'a pour but que de communiquer, A TITRE INFORMATIF, à l'acquéreur ou au locataire, les informations rendues publiques par l'Etat concernant les risques de pollution des sols.

Doit-on prévoir de prochains changements ?

Oui : En application du **Décret n°2015-1353 du 26 octobre 2015** prévus par l'article L.125-6 du code de l'environnement, l'actuel ERPS sera progressivement interprété par l'élaboration de **S**ecteurs d'**I**nformation sur les **S**ols, plus communément appelés les **SIS** et seront intégrés à l'**ERNMT.**

Dans quels délais ?

Le décret nous informe que les pouvoirs publics territoriaux de chaque département doivent élaborer et valider les SIS **entre le 1er janvier 2016 et le 1er janvier 2019.**

Que propose Media Immo durant ces 3 ans ?

Jusqu'à la mise en application progressive des arrêtés préfectoraux relatifs aux SIS, **Media Immo** vous transmet, **à titre informatif**, les informations actuellement disponibles et rendues publiques par l'Etat à travers les bases de données **BASOL** et **BASIAS**.

Que signifient BASOL et BASIAS ?

✓ **BASOL** : **BA**se de données des sites et **SOL**s pollués (ou potentiellement pollués) par les activités industrielles appelant une action des pouvoirs publics, à titre préventif ou curatif.
✓ **BASIAS** : **B**ase de données d'**A**nciens **S**ites **I**ndustriels et **A**ctivités de **S**ervice, réalisée essentiellement à partir des archives et gérée par le **BRGM** (**B**ureau de **R**echerches **G**éologiques et **M**inières). **Il faut souligner qu'une inscription dans BASIAS ne préjuge pas d'une éventuelle pollution à son endroit.**

Comment sont établis les périmètres et attributs des futurs SIS ?

Le préfet élabore la liste des projets de SIS et la porte à connaissance des maires de chaque commune. L'avis des maires est recueilli, puis les informations de pollution des sols sont mises à jour grâce à la contribution des organismes participants. Ces secteurs seront représentés dans un ou plusieurs documents graphiques, **à l'échelle cadastrale.**

Qu'est-ce qu'un site pollué ?

Un site pollué est un site qui, du fait d'anciens dépôts de déchets ou d'infiltration de substances polluantes, présente une pollution susceptible de provoquer une nuisance ou un risque pérenne pour les personnes ou l'environnement. Ces situations sont souvent dues à d'anciennes pratiques sommaires d'élimination des déchets, mais aussi à des fuites ou à des épandages de produits chimiques, accidentels ou pas. Il existe également autour de certains sites des contaminations dues à des retombées de rejets atmosphériques accumulés au cours des années voire des décennies.

Quels sont les risques si le vendeur ou le bailleur n'informe pas l'acquéreur ou le locataire ?

« À défaut et si une pollution constatée rend le terrain impropre à la destination précisée dans le contrat, **dans un délai de deux ans à compter de la découverte de la pollution,** l'acquéreur ou le locataire a le choix de demander la **résolution du contrat** ou, selon le cas, de **se faire restituer une partie du prix de vente ou d'obtenir une réduction du loyer.** L'acquéreur peut aussi demander la **réhabilitation du terrain aux frais du vendeur** lorsque le coût de cette réhabilitation ne paraît pas disproportionné par rapport au prix de vente ». ***(Extrait du Décret)***

Cartographie des sites situés à moins de 200m du bien et à moins de 500m du bien

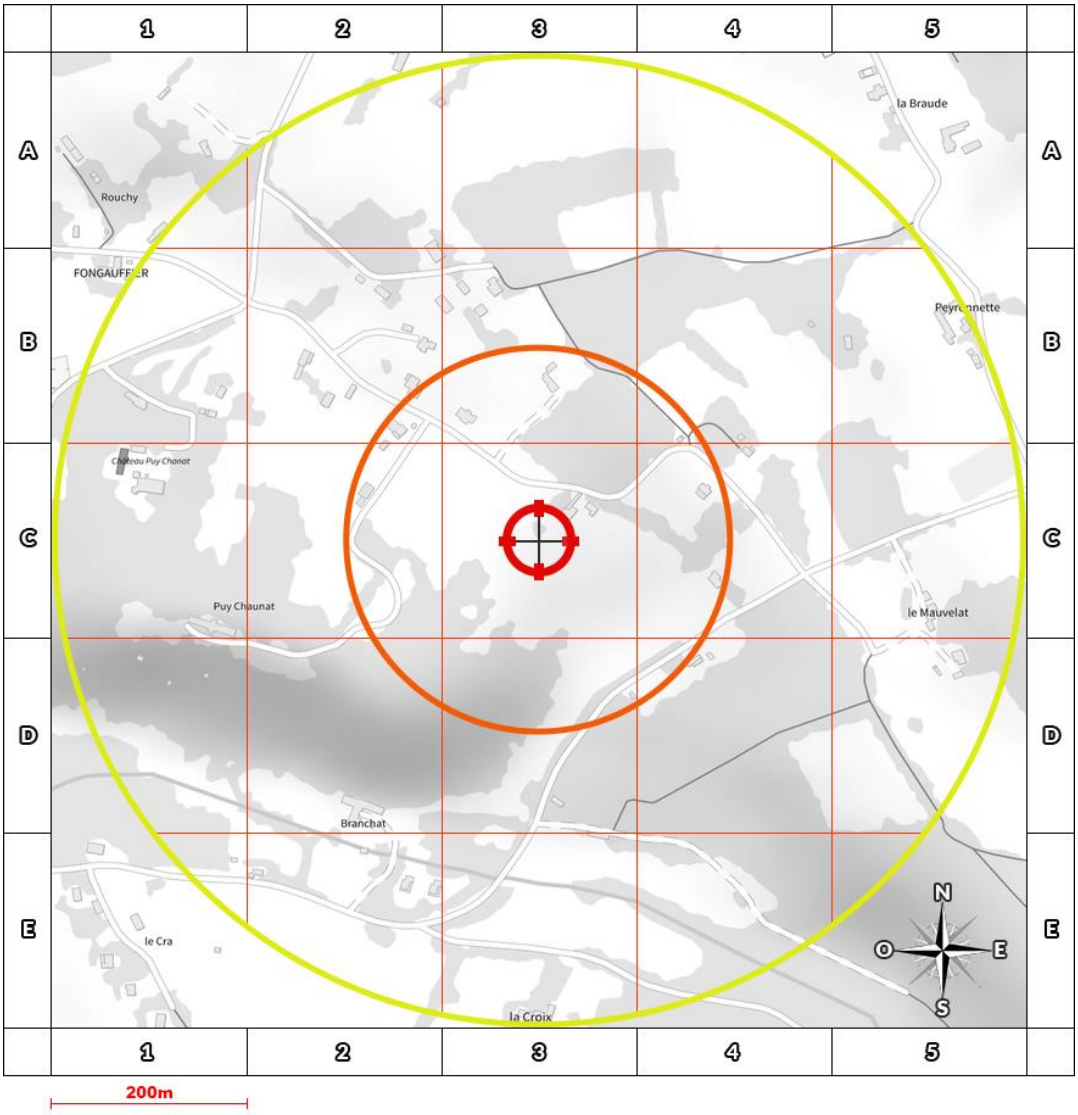

BASOL : Base de données des sites et sols pollués (ou potentiellement pollués)

BASIAS en activité: Base de données d'Anciens Sites Industriels et Activités de Service

BASIAS dont l'activité est terminée: Base de données d'Anciens Sites Industriels et Activités de Service

BASIAS dont l'activité est inconnue: Base de données d'Anciens Sites Industriels et Activités de Service

Emplacement du bien

Retrouvez sur cette cartographie un inventaire des sites pollués (ou potentiellement pollués) situés à moins de 500m du bien et représentés par les pictos , , et . Chacun de ces pictos est détaillé sur la page suivante grâce à sa lettre et son numéro (A2, B4, ...) qui vous aideront à vous repérer sur la carte.

Inventaire des sites situés à moins de 200m du bien, 500m du bien et non localisés

Repère	Nom	Activité des sites situés à moins de 200m	Adresse	Distance (Environ)
	Néant			

Repère	Nom	Activité des sites situés de 200m à 500m	Adresse	Distance (Environ)
	Néant			

Repère	Nom	Activité des sites non localisés	Adresse	Distance (Environ)
	Néant			

ABC Diagnostic

Etat des risques et pollutions

aléas naturels, miniers ou technologiques, sismicité, potentiel radon et sols pollués

En application des articles L 125-5, L 125-6, L 125-7 et R 125-23 à 27 du Code de l'environnement

Réalisé en ligne* par	ABC DIAGNOSTIC
Numéro de dossier	0497
Date de réalisation	18/12/2022
Fin de validité	17/06/2023

Localisation du bien	LES MAUVELATS 24170 SAGELAT
Section cadastrale	A 644
Données GPS	Latitude 44.784884 - Longitude 1.022964

Désignation du vendeur	M. VIALE
Désignation de l'acquéreur	

* Document réalisé en ligne par ABC DIAGNOSTIC qui assume la responsabilité de la localisation et de la détermination de l'exposition aux risques, sauf pour les réponses générées automatiquement par le système.

EXPOSITION DE L'IMMEUBLE AU REGARD D'UN OU PLUSIEURS PLANS DE PREVENTION DE RISQUES				
	Zonage règlementaire sur la sismicité : Zone 1 - Très faible	-	Exposé	
	Commune à potentiel radon de niveau 3		Non Exposé	
PPRn	Inondation	Approuvé	Non exposé	-

INFORMATIONS PORTEES A CONNAISSANCE				
-	Feux de forêts	Informatif (1)	Exposé	-
-	Mouvement de terrain Affaissements et effondrements	Informatif (1)	Exposé	-
-	Mouvement de terrain Argile (Loi ELAN)	Informatif (1)	Exposé	-

(1) A ce jour, ce risque n'est donné qu'à titre **INFORMATIF** et n'est pas retranscrit dans le formulaire

Etat des risques et pollutions

aléas naturels, miniers ou technologiques, sismicité, potentiel radon et pollution des sols
En application des articles L 125-5, L 125-6, L 125-7 et R 125-23 à 27 du Code de l'environnement

ERP

Attention ! S'ils n'impliquent pas d'obligation ou d'interdiction réglementaire particulière, les aléas connus ou prévisibles qui peuvent être signalés dans les divers documents d'information préventive et concerner l'immeuble, ne sont pas mentionnés par cet état.

Cet état est établi sur la base des informations mises à disposition par arrêté préfectoral

n° 110612 du 25/05/2011 mis à jour le N/a

Adresse de l'immeuble

LES MAUVELATS
24170 SAGELAT

Cadastre

A
644

Situation de l'immeuble au regard d'un plan de prévention des risques naturels (PPRN)

L'immeuble est situé dans le périmètre d'un PPR **N** — oui [ ] non [X]

prescrit [ ] **anticipé** [ ] **approuvé** [ ] **date**

Si oui, les risques naturels pris en considération sont liés à :

Inondation [ ] **Crue torrentielle** [ ] **Mouvement de terrain** [ ] **Avalanche** [ ]
Sécheresse [ ] **Cyclone** [ ] **Remontée de nappe** [ ] **Feux de forêt** [ ]
Séisme [ ] **Volcan** [ ] **Autre**

Extraits des documents de référence permettant la localisation de l'immeuble au regard des risques pris en compte

Cartes liées : Carte Sismicité, Inondation

L'immeuble est concerné par des prescriptions de travaux dans le règlement du ou des PPR naturels — oui [ ] non [X]

si oui, les travaux prescrits par le règlement du ou des PPR naturels ont été réalisés — oui [ ] non [ ]

Situation de l'immeuble au regard d'un plan de prévention des risques miniers (PPRM)

L'immeuble est situé dans le périmètre d'un PPR **M** — oui [ ] non [X]

prescrit [ ] **anticipé** [ ] **approuvé** [ ] **date**

Si oui, les risques naturels pris en considération sont liés à :

Mouvements de terrain [ ] Autre

Extraits des documents de référence permettant la localisation de l'immeuble au regard des risques pris en compte

Voir Liste des Cartes pour les Risques naturels

L'immeuble est concerné par des prescriptions de travaux dans le règlement du ou des PPR — oui [ ] non [X]

si oui, les travaux prescrits par le règlement du ou des PPR miniers ont été réalisés — oui [ ] non [ ]

Situation de l'immeuble au regard d'un plan de prévention des risques technologiques (PPRT)

L'immeuble est situé dans le périmètre d'un PPRt **prescrit** et non encore approuvé — oui [ ] non [X]

Si **oui**, les risques technologiques pris en considération dans l'arrêté de prescription sont liés à :

Effet toxique [ ] **Effet thermique** [ ] **Effet de surpression** [ ] **projection** [ ] **Risque Industriel** [ ]

L'immeuble est situé dans le périmètre d'exposition aux risques d'un PPRt **approuvé** — oui [ ] non [X]

L'immeuble est situé en secteur d'expropriation ou de délaissement — oui [ ] non [ ]

L'immeuble est situé en zone de prescription — oui [ ] non [X]

Si la transaction concerne un logement, les travaux prescrits ont été réalisés — oui [ ] non [ ]

Si la transaction ne concerne pas un logement, l'information sur le type de risques auxquels l'immeuble est exposé ainsi que leur gravité, probabilité et cinétique, est jointe à l'acte de vente ou au contrat de location — oui [ ] non [ ]

Situation de l'immeuble au regard du zonage sismique règlementaire

L'immeuble se situe dans une commune de sismicité classée en

Zone **1** [X] très faible — zone **2** [ ] faible — zone **3** [ ] modérée — zone **4** [ ] moyenne — zone **5** [ ] forte

Situation de l'immeuble au regard du zonage règlementaire à potentiel radon

L'immeuble se situe dans une commune à potentiel radon de niveau 3 — oui [ ] non [X]

Information relative à la pollution de sols

Le terrain est situé en secteur d'information sur les sols (SIS) — **NC*** [ ] oui [ ] non [X]

***Non Communiqué (en cours d'élaboration par le représentant de l'Etat dans le département)**

Information relative aux sinistres indemnisés par l'assurance suite à une catastrophe N/M/T*

* catastrophe naturelle minière ou technologique

L'information est mentionnée dans l'acte de vente — oui [X] non [ ]

vendeur – acquéreur

Vendeur	**M. VIALE**		
Acquéreur			
Date	**18/12/2022**	**Fin de validité**	**17/06/2023**

Liste des arrêtés de catastrophes Naturelles

en date du 18/12/2022

Déclaration de sinistres indemnisés

Préfecture : Dordogne
Adresse de l'immeuble : LES MAUVELATS 24170 SAGELAT

Sinistres indemnisés dans le cadre d'une reconnaissance de l'état de catastrophe naturelle

Types de catastrophe	Date de début	Date de fin	Publication	JO	OUI	NON
Tempête	06/11/1982	10/11/1982	18/11/1982	19/11/1982	☐	☐
Mouvements de terrain consécutifs à la sécheresse	01/05/1989	31/12/1991	16/10/1992	17/10/1992	☐	☐
Inondations et coulées de boue	21/09/1993	25/09/1993	08/03/1994	24/03/1994	☐	☐
Inondations et coulées de boue	10/01/1996	13/01/1996	02/02/1996	14/02/1996	☐	☐
Inondations, coulées de boue et mouvements de terrain	25/12/1999	29/12/1999	29/12/1999	30/12/1999	☐	☐
Inondations et coulées de boue	23/04/2005	23/04/2005	23/09/2005	08/10/2005	☐	☐
Inondations et coulées de boue	25/05/2008	25/05/2008	07/08/2008	13/08/2008	☐	☐
Mouvements de terrain différentiels consécutifs à la sécheresse et à la réhydratation des sols	01/06/2009	30/09/2009	13/12/2010	13/01/2011	☐	☐

Cochez les cases **OUI** ou **NON** si, à votre connaissance l'immeuble à fait l'objet d'une indemnisation suite à des dommages consécutifs à chacun des évènements

Etabli le : …../……/……

Signature / Cachet en cas de prestataire ou mandataire

Vendeur : M. VIALE

Acquéreur :

Pour en savoir plus, chacun peut consulter en préfecture ou en mairie, le dossier départemental sur les risques majeurs, le document d'information communal sur les risques majeurs et, sur internet, le portail dédié à la prévention des risques majeurs : www.prim.net

Extrait cadastral

Département	Dordogne	Section	A	Extrait de plan, données
Commune	SAGELAT	Parcelle	644	IGN, Cadastre.gouv.fr

Parcelle(s) supplémentaire(s) :

Zonage règlementaire sur la sismicité

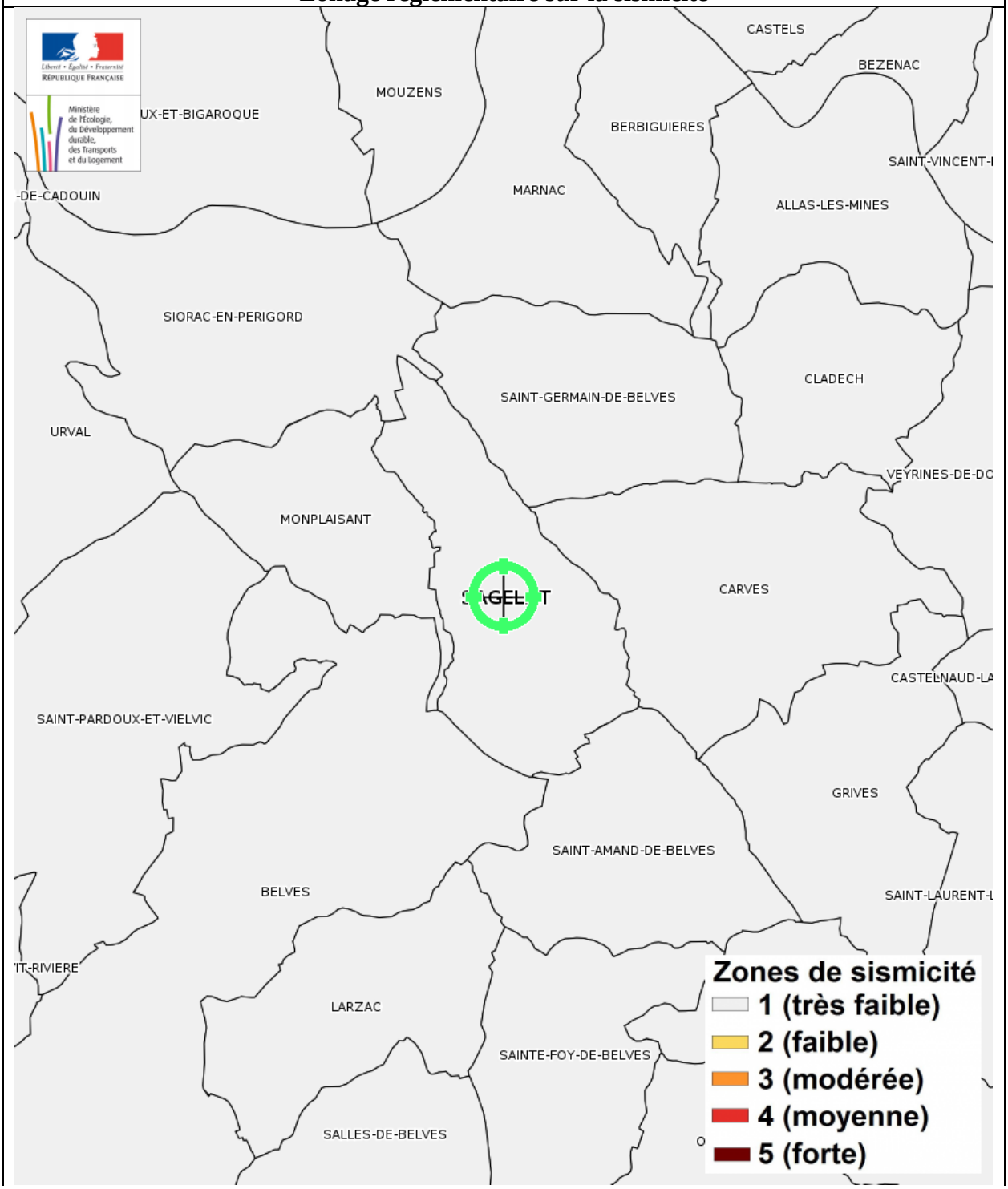

Feux de forêts

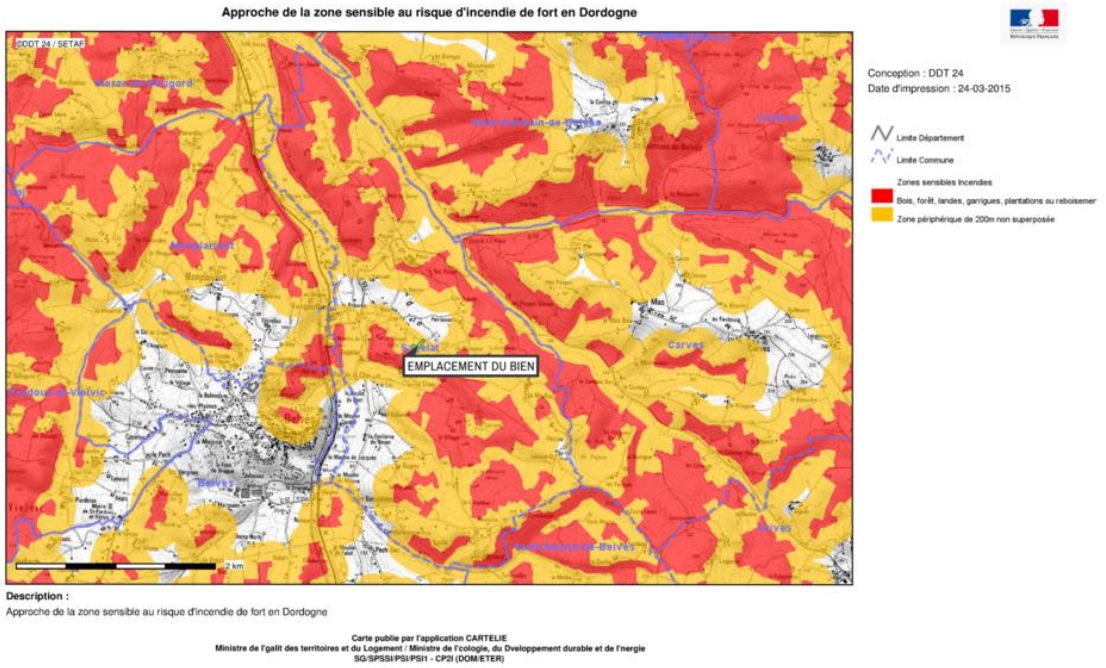

Feux de forêts - Plan de prévention Informatif - Immeuble exposé

Zoom extrait de la carte originale ci-dessus



Mouvement de terrain Affaissements et effondrements

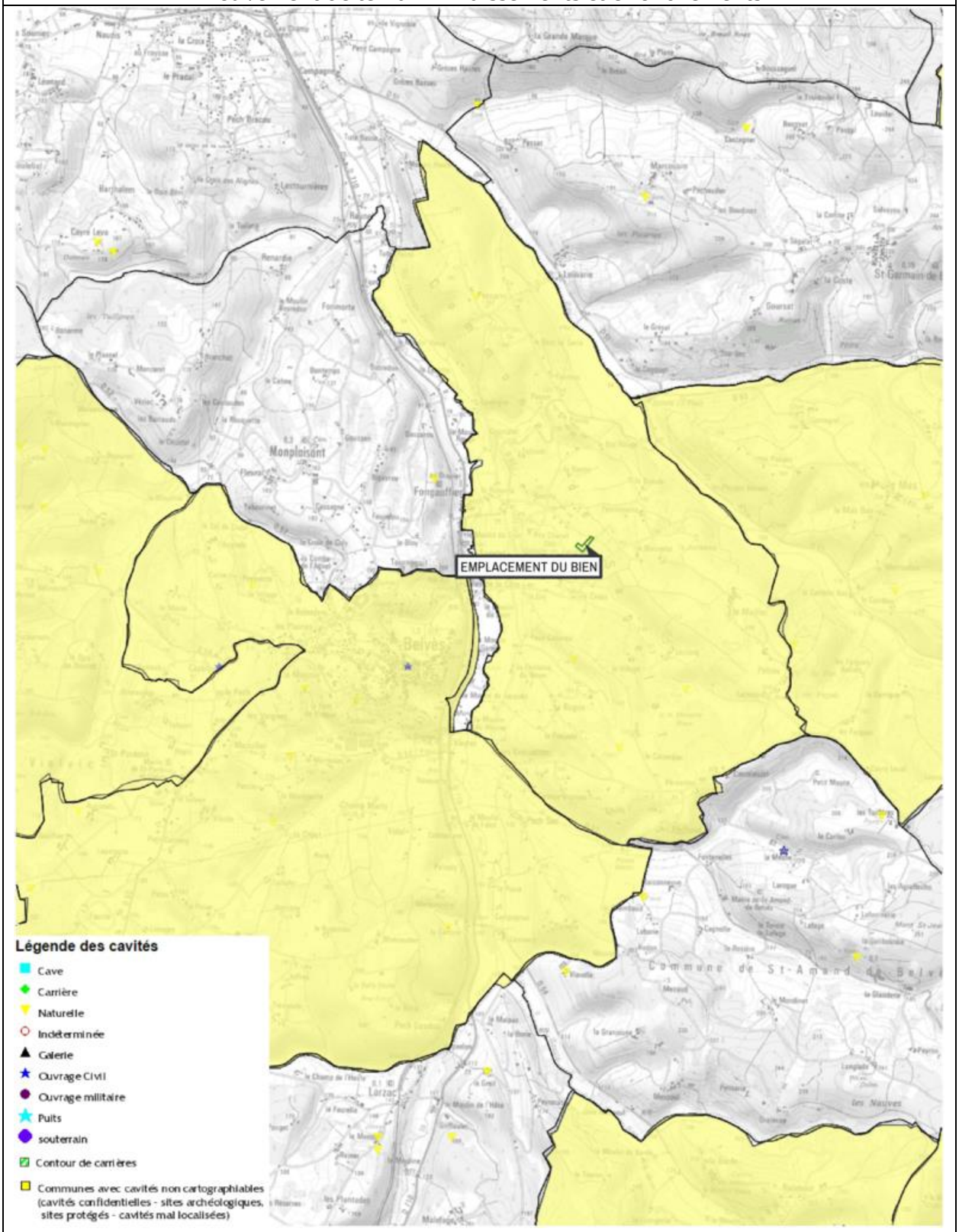

Mouvement de terrain Affaissements et effondrements - Plan de prévention Informatif - Immeuble exposé

Zoom extrait de la carte originale ci-dessus

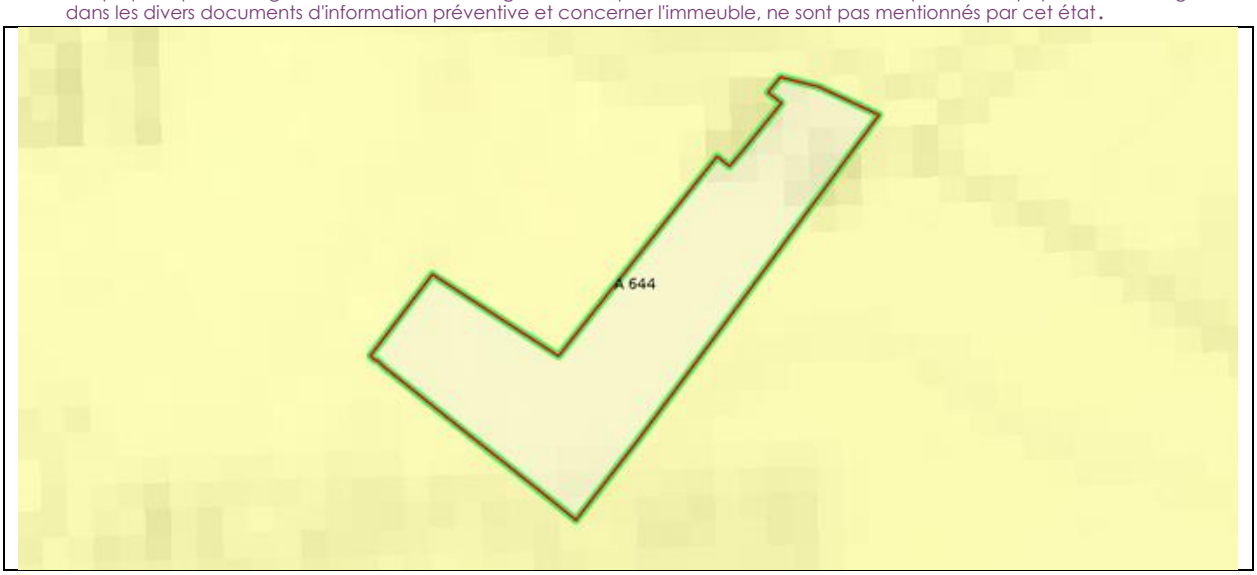
A 644

Mouvement de terrain Argile (Loi ELAN)

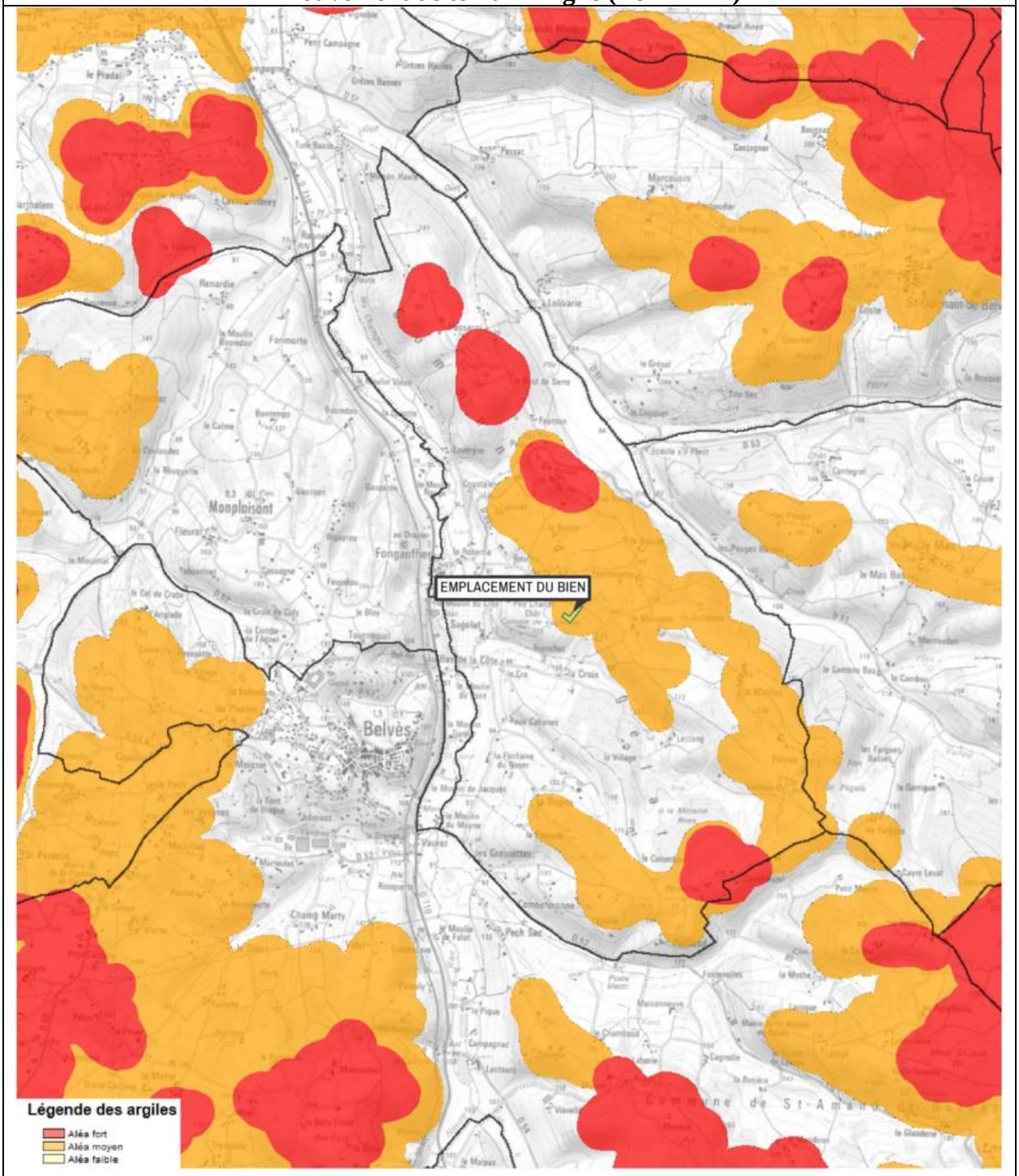

Mouvement de terrain Argile (Loi ELAN) - Plan de prévention Informatif - Immeuble exposé

Zoom extrait de la carte originale ci-dessus


A 644

Inondation	Zoom extrait de la carte originale ci-contre
	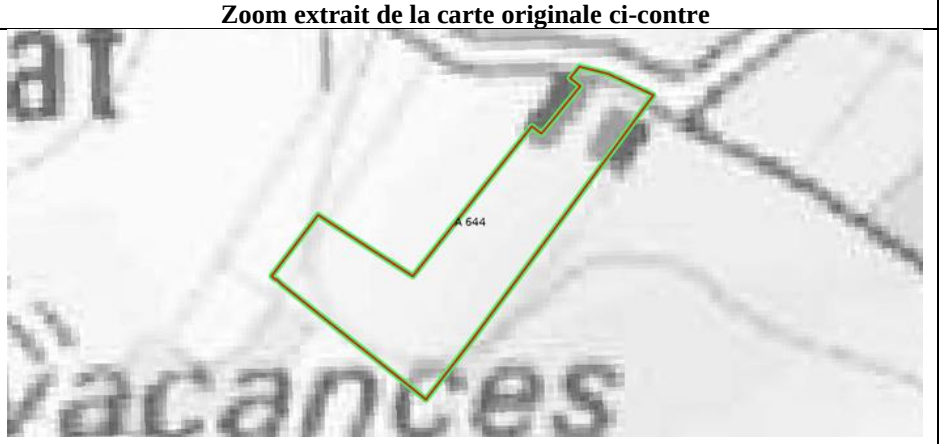 **Inondation - Plan de prévention Approuvé - Immeuble NON exposé**

Liberté • Égalité • Fraternité
RÉPUBLIQUE FRANÇAISE
PRÉFECTURE DE LA DORDOGNE

SERVICES DE L'ETAT EN DORDOGNE
AUPRES DU PREFET
DIRECTION DEPARTEMENTALE DES TERRITOIRES
Service Eau, Environnement et Risques
Cité Administrative
24016 – Périgueux cedex
Tél. : 05 53 45 56 67
Télécopie : 05 53 45 51 49

N° 110612

Arrêté préfectoral relatif à l'information des acquéreurs et des locataires sur l'état des risques naturels et technologiques majeurs de biens immobiliers situés sur la commune de SAGELAT

La Préfète de la Dordogne,
Chevalier de la Légion d'Honneur,
Officier de l'Ordre National du Mérite,

VU le code général des collectivités territoriales ;

VU le code de l'environnement, notamment les articles L 125-5 et R 125-23 à R125-27 ;

VU les décrets n° 2010-1254 et 2010-1255 du 22 octobre 2010 relatifs à la prévention du risque sismique et aux nouvelles zones de sismicité ;

VU l'arrêté préfectoral n°06 01 54 du 07 février 2006 modifié relatif à la liste des communes où s'applique l'article L 125-5 du code de l'environnement ;

VU l'arrêté préfectoral n° 091992 du 12/11/2009 ;

SUR proposition de Madame la directrice de cabinet de la préfecture de la Dordogne ;

Arrête

Article 1 – L'arrêté préfectoral n° 091992 du 12/11/2009 est abrogé et remplacé par le présent arrêté en raison de la mise à jour du dossier communal d'information de la commune de SAGELAT.

Article 2 – Les éléments nécessaires à l'élaboration de l'état des risques pour l'information des acquéreurs et des locataires de biens immobiliers situés sur la commune de SAGELAT sont consignés dans le dossier communal d'information annexé au présent arrêté.

Ce dossier comprend :
- la mention des risques naturels et technologiques pris en compte,
- la cartographie des zones exposées et/ou réglementées (pour le risque sismique, la cartographie est annexée à l'arrêté préfectoral général modifiant l'arrêté préfectoral n° 06 01 54 susvisé),
- l'intitulé des documents auxquels le vendeur ou le bailleur peut se référer.

Ce dossier et les documents de référence sont librement consultables en mairie, préfecture, et sous-préfecture.

Le dossier d'information est aussi accessible sur le site internet de la préfecture www.dordogne.pref.gouv.fr et de la direction départementale des territoires www.dordogne.developpement-durable.gouv.fr .

Article 3 – Ces informations sont mises à jour au regard des conditions mentionnées à l'article L 125-5 du code de l'environnement et à l'article 3 du décret n° 2005-134 du 15 février 2005.

Article 4 – Les arrêtés de catastrophes naturelles sont consultables sur le site portail de la prévention des risques majeurs www.prim.net dans la rubrique *« ma commune face au risque majeur »* ainsi qu'à la préfecture, sous-préfecture et mairie concernée.

Article 5 – Le présent arrêté et le dossier communal d'information sont adressés à la chambre départementale des notaires.
Le présent arrêté sera affiché en mairie et publié au recueil des actes administratifs de l'Etat du département de la Dordogne.

Article 6 – Mme la directrice de cabinet et M. le secrétaire général de la préfecture de la Dordogne, MM. les sous-préfets d'arrondissement, Mmes et MM. les chefs de service régional ou départemental et Mme ou M. le maire de la commune sont chargés, chacun en ce qui les concerne, de l'application du présent arrêté.

Fait à Périgueux, le 25/05/2011

La Préfète

Signé : Béatrice ABOLLIVIER

Liberté • Égalité • Fraternité
RÉPUBLIQUE FRANÇAISE
PRÉFECTURE DE LA DORDOGNE

SERVICES DECONCENTRES DE L'ETAT
AUPRES DU PREFET
DIRECTION DEPARTEMENTALE DE
L'EQUIPEMENT
Service Prospective Environnement
Cité Administrative
24016 – Périgueux cedex
Tél. : 05 53 03 65 31
Télécopie : 05 53 03 67 71

N° : 060154

Arrêté préfectoral relatif à l'information des acquéreurs et des locataires de biens immobiliers sur les risques naturels et technologiques majeurs

Le Préfet de la Dordogne
Chevalier de la Légion d'Honneur,

VU le code général des collectivités territoriales ;

VU le code de l'environnement, notamment les articles L 125-5 et R 125-23 à R125-27 ;

VU le décret n° 91-461 du 14 mai 1991 modifié relatif à la prévention du risque sismique ;

SUR proposition de Monsieur le directeur de cabinet de la préfecture de la Dordogne ;

Arrête

Article 1 - L'obligation d'information prévue au I et II de l'article L.125-5 du code de l'environnement s'applique dans chacune des communes listées en annexe du présent arrêté.

Article 2 - Les éléments nécessaires à l'information des acquéreurs et des locataires de biens immobiliers sur les risques naturels et technologiques majeurs sont consignés dans un dossier communal d'information librement consultable en préfecture, sous-préfecture et mairie concernées.

Article 3 - L'obligation d'information prévue au IV de l'article L.125-5 du code de l'environnement s'applique pour l'ensemble des arrêtés portant ou ayant porté reconnaissance de l'état de catastrophe naturelle ou technologique sur le territoire de la commune dans lequel se situe le bien. Ceux-ci sont consultables en préfecture, sous-préfecture et mairie concernée.

Article 4 - La liste des communes et les dossiers communaux d'information sont mis à jour à chaque arrêté modifiant la situation d'une ou plusieurs communes au regard des conditions mentionnées à l'article L 125-5 du code de l'environnement.

Article 5 - Cette obligation d'information s'applique à compter du 1er juin 2006.

Article 6 - Le présent arrêté avec la liste des communes mentionnée à l'article 1er est adressé à la chambre départementale des notaires.

Il sera affiché en mairie et publié au recueil des actes administratifs de l'Etat dans le département et mentionné dans le journal Sud-Ouest.
Il est accessible sur le site Internet de la préfecture (www.dordogne.pref.gouv.fr).
Il en sera de même à chaque mise à jour ou complément.

Article 7 - Monsieur le directeur de cabinet et M. le secrétaire général de la préfecture de la Dordogne, MM. les sous-préfets d'arrondissement, MM. les chefs de service régional ou départemental et Mmes et MM. les maires concernés sont chargés, chacun en ce qui les concerne, de l'application du présent arrêté.

Fait à Périgueux, le 07 février 2006

Le Préfet

Signé : Raphaël BARTOLT

Liberté • Égalité • Fraternité
RÉPUBLIQUE FRANÇAISE

PREFET DE LA DORDOGNE

Direction départementale des territoires
Service : Eau, environnement et risques
Cité administrative
24016 – Périgueux cedex
Tél. : 05 53 45 56 62
Télécopie : 05 53 45 56 50

Arrêté n° DDT/SEER/RDPF/2019-03-002
portant modification de l'arrêté préfectoral n° 060154 du 07 février 2006
relatif à l'information des acquéreurs et des locataires de biens immobiliers
sur les risques naturels et technologiques majeurs

Le Préfet de la Dordogne,
Chevalier de la Légion d' Honneur
Chevalier de l'Ordre National du Mérite

Vu la loi n° 2003-699 du 30 juillet 2003 relative à la prévention des risques technologiques et naturels majeurs et à la réparation des dommages ;

Vu le code de l'environnement, notamment les articles L 125-5 à L 125-7 et R 125-23 à R125-27 ;

Vu le code général des collectivités territoriales ;

Vu les décrets n° 2010-1254 et 2010-1255 du 22 octobre 2010 relatifs à la prévention du risque sismique et aux nouvelles zones de sismicité ;

Vu le décret n° 2015-1353 du 26 octobre 2015 relatif aux secteurs d'information sur les sols prévus par l'article L 125-6 du code de l'environnement et portant diverses dispositions sur la pollution des sols et les risques miniers ;

Vu l'arrêté interministériel du 27 juin 2018 portant délimitation des zones à potentiel radon du territoire français ;

Vu l'arrêté préfectoral n° 060154 du 07 février 2006 modifié relatif à l'information des acquéreurs et des locataires de biens immobiliers sur les risques naturels et technologiques majeurs dans le département de la Dordogne ;

Vu l'arrêté préfectoral n° DDT/SEER/RDPF/2015-005 du 26 octobre 2015 modifiant l'annexe à l'arrêté préfectoral sus-visé ;

Considérant que le présent arrêté a pour objet la mise à jour de la liste des communes où s'applique le droit à l'information sur les risques majeurs en application des articles L 125-5 et L 125-7 du code de l'environnement.

Considérant que la mise à jour concerne l'intégration des communes de ANGOISSE, ANLHIAC, AZERAT, LA BACHELLERIE, BADEFOLS-D'ANS, BASSILLAC ET AUBEROCHE, BOISSEUILH, BOULAZAC ISLE MANOIRE, BRANTOME EN PERIGORD, CASTELS ET BEZENAC, CHATRES, LES COTEAUX PERIGOURDINS, CHERVEIX-CUBAS, CLERMONT-D'EXCIDEUIL, COUBJOURS, COUX ET BIGAROQUE-MOUZENS, CUBJAC-AUVEZERE-VAL D'ANS, DUSSAC, EYRAUD-CREMPSE-MAURENS, LES EYZIES, LES FARGES, GENIS, HAUTEFORT, LA JEMAYE-PONTEYRAUD, JUMILHAC-LE-GRAND, LANOUAILLE, MAREUIL EN PERIGORD, NAILHAC, NANTHEUIL, NANTHIAT, PARCOUL-CHENAUD, PAYS DE BELVES, PREYSSAC-D'EXCIDEUIL, SAINT AULAYE-PUYMANGOU, SAINT-MEDARD-D'EXCIDEUIL, SAINT PRIVAT EN PERIGORD, SAINT-MESMIN, SAINT-RABIER, SAINT-ROMAIN-ET-SAINT-CLEMENT, SAINT-SULPICE-D'EXCIDEUIL, SAINTE-TRIE, SALAGNAC, SANILHAC, SARLANDE, SARLAT-LA-CANEDA, SARRAZAC, SORGES ET LIGUEUX EN PERIGORD, TEILLOTS, THIVIERS, LA TOUR-BLANCHE-CERCLES, VAL DE LOUYRE ET CAUDEAU, VILLAC, et la modification des communes de ABJAT-SUR-BANDIAT, ALLAS-LES-MINES, ANNESSE-ET-BEAULIEU, ANTONNE-ET-TRIGONANT, AUBAS, BANEUIL, BERGERAC, LE BUGUE, BUSSEROLLES, BUSSIERE-BADIL, CAMPAGNE, CHALAIS, CHAMPNIERS-ET-REILHAC, CHAMPS-ROMAIN, CHANCELADE, CONDAT-SUR-VEZERE, LA COQUILLE, CORGNAC-SUR-L'ISLE, COULAURES, COULOUNIEIX-CHAMIERS, ESCOIRE, EYMET, LA FEUILLADE, FIRBEIX, LE LARDIN-SAINT-LAZARE, MARSAC-SUR-L'ISLE, MAYAC, MIALET, MONTIGNAC, MONTPON-MENESTEROL, MONTREM, PAZAYAC, PERIGUEUX, PEYZAC-LE-MOUSTIER, RAZAC-SUR-L'ISLE, SAINT-ASTIER, SAINT-BARTHELEMY-DE-BUSSIERE, SAINT-FRONT-LA-RIVIERE, SAINT-JORY-DE-CHALAIS, SAINT-JORY-LASBLOUX, SAINT-LEON-SUR-VEZERE, SAINT-MARTIN-DE-FRESSENGEAS, SAINT-PARDOUX-LA-RIVIERE, SAINT-PAUL-LA-ROCHE, SAINT-PIERRE-DE-FRUGIE, SAINT-PRIEST-LES-FOUGERES, SAINT-SAUD-LACOUSSIERE, SAINT-VINCENT-SUR-L'ISLE, SARLIAC-SUR-L'ISLE, SAVIGNAC-LES-EGLISES, SERGEAC, SOUDAT, TERRASSON-LAVILLEDIEU, THONAC, TRELISSAC, TURSAC, VALOJOULX.
Sur proposition du secrétaire général de la préfecture de la Dordogne ;

ARRETE

Article 1er : L'arrêté préfectoral n° DDT/SEER/RDPF/2015-005 du 26 octobre 2015 modifiant l'arrêté préfectoral n° 060154 du 07 février 2006 précité est abrogé et remplacé par le présent arrêté.

Article 2 : Une copie du présent arrêté est adressée aux maires des communes intéressées, ainsi qu'à la chambre départementale des notaires.

Le présent arrêté, son annexe n° 2019-01 listant les communes où s'applique le droit à l'information sur les risques majeurs, l'annexe n° 2019-2 relative aux zones de sismicité et l'annexe n° 2019-3 relative aux zones à potentiel radon, sera affiché en mairie des communes concernées.
Ils seront de même publiés au recueil des actes administratifs des services de l'Etat en Dordogne et mentionnés dans le journal Sud-ouest.

Ils seront enfin accessibles sur le site internet de la préfecture www.dordogne.gouv.fr à la rubrique *"information acquéreurs et locataires (IAL) "*

Article 3 : En complément de l'information sur les sinistres prévue par l'article 3 de l'arrêté n° 060154 du 07 février 2006 modifié, les arrêtés de catastrophes naturelles sont également consultables sur le site national www.georisques.gouv.fr à la rubrique *« descriptif des risques ».*

Article 4 : Le présent arrêté peut faire l'objet d'un recours contentieux devant le tribunal administratif de Bordeaux dans un délai de deux mois à compter de sa publication.

Article 5 : Le secrétaire général de la préfecture, Mme et MM. les sous-préfets d'arrondissement, Mmes et MM. les chefs de service régional ou départemental et Mme ou M. le maire de la commune sont chargés, chacun en ce qui les concerne, de l'application du présent arrêté.

Fait à Périgueux, le 18 MARS 2019

Le préfet,

Frédéric PERISSAT

N° INSEE	Communes au 1er janvier 2019	ancien territoire de	NATUREL		TECHNOLOGIQUE		CATEGORIE SISMIQUE	RADON DE NIVEAU 3	SIS
			PPRN prescrits	PPRN approuvés	PPRT prescrits	PPRT approuvés			
24271	Milhac de Nontron						2		
24293	Monplaisant			I			1		
24286	Montagrier			I			1		
24289	Montcaret			I			1		
24291	Montignac		I (révision)	I			1		
24294	Montpon Ménestérol			I			1		
24295	Montrem			I			1		
24296	Mouleydier			Mvt - I			1		
24297	Moulin Neuf			I			1		
24299	Mussidan			I			1		
24302	Nailhac						1	X	
24303	Nanteuil Auriac de Bourzac						2		
24304	Nantheuil						1	X	
24305	Nanthiat						1	X	
24308	Négrondes			I			1		
24309	Neuvic sur l'Isle			I			1		
24311	Nontron						2		
24316	Parcoul-Chenaud	Chenaud					2		
24316	Parcoul-Chenaud	Parcou					2		
24318	Paunat			I			1		
24319	Paussac et Saint-Vivien						2		
24035	Pays de Belvès	Belvès		I			1		
24321	Pazayac		I (révision)	I			1	X	
24322	Périgueux			I - Mvta			1		X
24323	Petit Bersac						2		
24325	Peyrillac et Millac			I			1		
24326	Peyzac le Moustier		I (révision)	I			1		
24328	Piégut Pluviers						2		
24329	Pizou (Le)			I			1		
24168	Plaisance			I			1		
24334	Pontours			I			1		
24335	Port Sainte-Foy et Ponchapt			I			1		
24339	Preyssac-d'Excideuil						1	X	
24340	Prigonrieux			I			1		
24346	Quinsac			I			2		
24348	Razac d'Eymet			I			1		
24350	Razac sur l'Isle			I - A			1		X
24352	Ribérac			I			2		
24354	Roche Chalais (La)						2		
24353	Rochebeaucourt et Argentine (La)						2		
24355	Roque Gageac (La)			I - Mvt			1		
24221	Rudeau Ladosse						2		
24360	Sagelat			I			1		
24376	Saint Aulaye-Puymangou	Puymangou					2		
24376	Saint Aulaye-Puymangou	Saint-Aulaye					2		
24490	Saint Privat en Périgord	Festalemps					2		
24490	Saint Privat en Périgord	Saint-Antoine-Cumond					2		
24490	Saint Privat en Périgord	Saint-Privat des Prés					2		
24361	Saint-Agne			I			1		
24365	Saint-Amand de Vergt			I			1		
24370	Saint-Antoine de Breuilh			I			1		
24372	Saint-Astier			I			1		
24373	Saint-Aubin de Cadelech			I			1		
24381	Saint-Barthélémy de Bussière						2		
24382	Saint-Capraise de Lalinde			Mvt - I			1		
24388	Saint-Chamassy			I (Dordogne)			1		
24390	Saint-Crépin d'Auberoche			I			1		
24395	Saint-Cybranet			I			1		
24396	Saint-Cyprien			I			1		
24394	Sainte-Croix de Mareuil						2		
24470	Sainte-Mondane			I			1		
24398	Saint-Estèphe						2		
24507	Sainte-Trie						1	X	
24403	Saint-Félix de Bourdeilles						2		
24405	Saint-Félix de Villadeix			I			1		
24408	Saint-Front d'Alemps			I			1		
24409	Saint-Front de Pradoux			I			1		
24410	Saint-Front la Rivière			I			2		X
24411	Saint-Front sur Nizonne						2		
24414	Saint-Georges de Montclard			I			1		
24419	Saint-Germain et Mons			I			1		
24428	Saint-Jory de Chalais						2		
24429	Saint-Jory LasBloux			I			1		
24432	Saint-Julien de Lampon			I			1		
24434	Saint-Just						2		
24436	Saint-Laurent des Hommes			I			1		
24437	Saint-Laurent des Vignes			I			1		
24442	Saint-Léon sur l'Isle			I			1		
24443	Saint-Léon sur Vézère		I (révision)	I			1		
24444	Saint-Louis en l'Isle			I			1		
24449	Saint-Martial d'Artenset			I			1		
24451	Saint-Martial de Valette						2		

Etat des **nuisances sonores aériennes**

En application des articles L 112-3 et L 112-9 du Code de l'Urbanisme

Réalisé en ligne* par	ABC DIAGNOSTIC
Numéro de dossier	0497
Date de réalisation	18/12/2022

Localisation du bien	LES MAUVELATS 24170 SAGELAT
Section cadastrale	A 644
Altitude	133.24m
Données GPS	Latitude 44.784884 - Longitude 1.022964

Désignation du vendeur	VIALE
Désignation de l'acquéreur	

** Media Immo réalise, sous sa seule responsabilité, l'ENSA du client. Ceci sous couvert que les informations de localisation du bien transmises par le client soient exactes et que les informations obtenues sur les bases de données soient à jour.*

EXPOSITION DE L'IMMEUBLE AU REGARD D'UN OU PLUSIEURS PLANS D'EXPOSITION AU BRUIT	
Non exposé	000 A 644

SOMMAIRE
Synthèse de votre **E**tat des **N**uisances **S**onores **A**ériennes
Imprimé Officiel (feuille rose/violette)
Cartographie
Prescriptions d'Urbanisme applicables dans les zones de bruit des Aérodromes

Etat des **nuisances sonores aériennes**

En application des articles L 112-3 et L 112-9 du Code de l'Urbanisme

Les zones de bruit des plans d'exposition au bruit constituent des servitudes d'urbanisme (art. L. 112-3 du code de l'urbanisme) et doivent à ce titre être notifiées à l'occasion de toute cession, location ou construction immobilière.

Cet état est établi sur la base des informations mises à disposition par arrêté préfectoral
n° du mis à jour le

Adresse de l'immeuble
LES MAUVELATS
24170 SAGELAT

Cadastre
A 644

Situation de l'immeuble au regard d'un ou plusieurs plans d'exposition au bruit (PEB)

■ L'immeuble est situé dans le périmètre d'un **PEB** [1] **oui** ☐ **non** ☑

révisé ☐ **approuvé** ☐ date

[1] si **oui**, nom de l'aérodrome :

> L'immeuble est concerné par des prescriptions de travaux d'insonorisation [2] **oui** ☐ **non** ☑

[2] si **oui**, les travaux prescrits ont été réalisés **oui** ☐ **non** ☐

■ L'immeuble est situé dans le périmètre d'un autre **PEB** [1] **oui** ☐ **non** ☑

révisé ☐ **approuvé** ☐ date

[1] si **oui**, nom de l'aérodrome :

Situation de l'immeuble au regard du zonage d'un plan d'exposition au bruit

> L'immeuble se situe dans une zone de bruit d'un plan d'exposition au bruit définie comme :

zone A [1] forte ☐ **zone B** [2] forte ☐ **zone C** [3] modérée ☐ **zone D** [4] ☐

[1] (intérieur de la courbe d'indice Lden 70)

[2] (entre la courbe d'indice Lden 70 et une courbe choisie entre Lden 65 et 62)

[3] (entre la limite extérieur de la zone B et la courbe d'indice Lden choisie entre 57 et 55)

[4] (entre la limite extérieure de la zone C et la courbe d'indice Lden 50). Cette zone n'est obligatoire que pour les aérodromes mentionnés au I de l'article 1609 quatervicies A du code général des impôts (et sous réserve des dispositions de l'article L. 112-9 du code de l'urbanisme pour les aérodromes dont le nombre de crénaux horaires attribuables fait l'objet d'une limitation réglementaire sur l'ensemble des plages horaires d'ouverture).

Nota bene : Lorsque le bien se situe sur 2 zones, il convient de retenir la zone de bruit la plus importante.

Documents de référence permettant la localisation de l'immeuble au regard des nuisances prises en compte

Consultation en ligne sur https://www.geoportail.gouv.fr/donnees/plan-dexposition-au-bruit-peb
Plan disponible en Prefecture et/ou en Mairie de SAGELAT

Vendeur - Acquéreur

Vendeur	VIALE		
Acquéreur			
Date	18/12/2022	**Fin de validité**	18/06/2023

Cet état, à remplir par le vendeur ou le bailleur, est destiné à être intégré au dossier de diagnostics technique - DDT (annexé, selon le cas, à la promesse de vente ou, à défaut de promesse, à l'acte authentique de vente et au contrat de location ou annexé à ces actes si la vente porte sur un immeuble non bâti) et à être **annexé** à l'acte authentique de vente et, le cas échéant, au contrat préliminaire en cas de vente en l'état futur d'achèvement.
Information sur les nuisances sonores aériennes. Pour en savoir plus, consultez le site Internet du ministère de la transition écologiques et solidaire
https://www.ecologie-solidaire.gouv.fr/

L'édition et la diffusion de ce document implique l'acceptation des Conditions Générales de Vente, disponibles sur le site https://www.naturalsrisks.com
© 2022 Media Immo. Siège social : 124 rue Louis Baudoin 91100 CORBEIL ESSONNES - RCS EVRY 750 675 613 - RCP GENERALI N°AP 559 256

Cartographie du Plan d'Exposition au Bruit

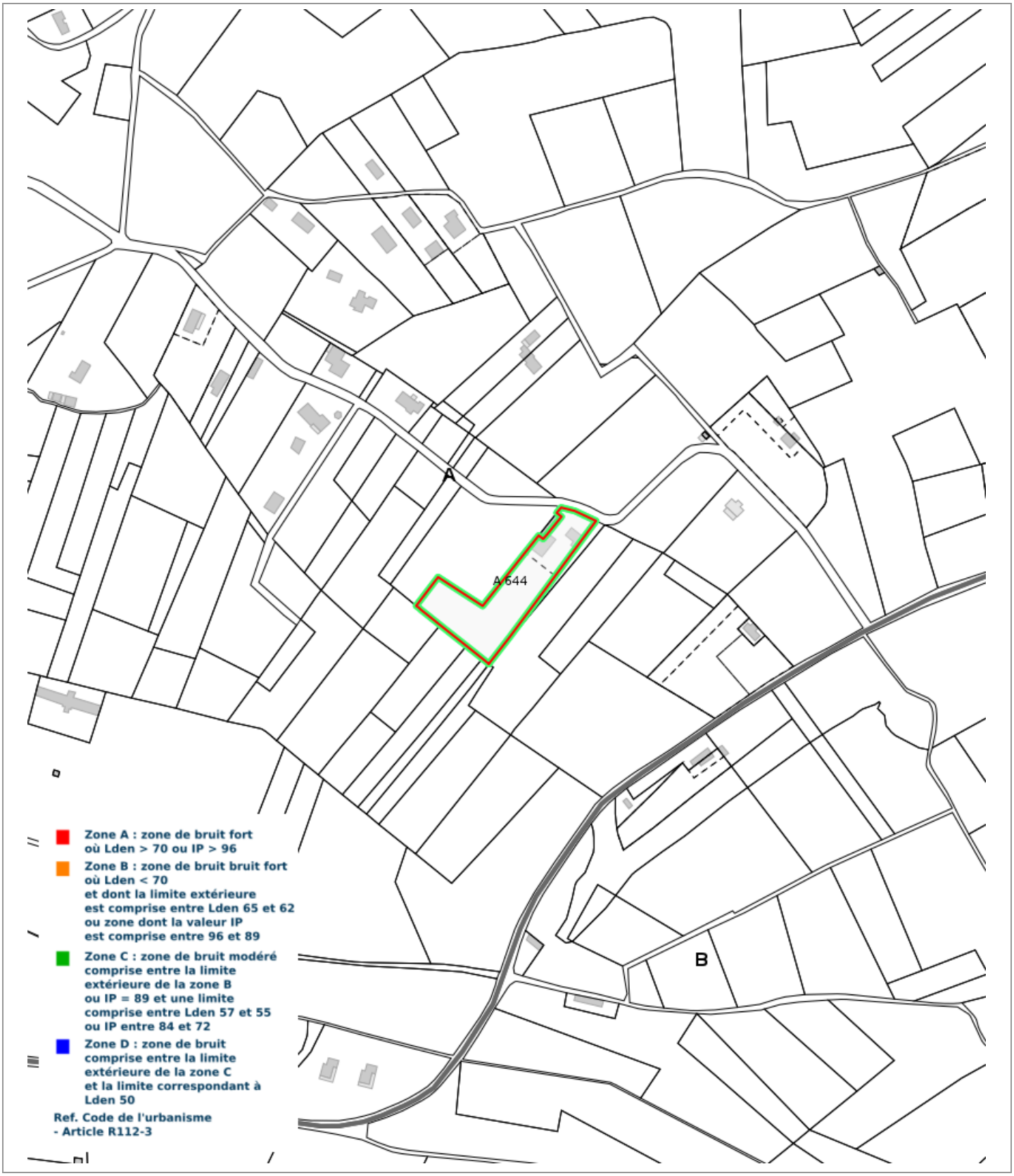

Prescriptions d'Urbanisme applicables dans les zones de bruit des Aérodromes

PRESCRIPTIONS D'URBANISME APPLICABLES DANS LES ZONES DE BRUIT DES AERODROMES

CONSTRUCTIONS NOUVELLES	ZONE A	ZONE B	ZONE C	ZONE D
Logements nécessaires à l'activité de l'aérodrome, hôtels de voyageurs en transit				
Logements de fonction nécessaires aux activités industrielles ou commerciales admises dans la zone	dans les secteurs déjà urbanisés			
Immeubles d'habitation directement liés ou nécessaires à l'activité agricole	dans les secteurs déjà urbanisés			
Immeubles d'habitation directement liés ou nécessaires à l'activité aéronautique	s'ils ne peuvent être localisés ailleurs			
Constructions à usage industriel, commercial et agricole	s'ils ne risquent pas d'entraîner l'implantation de population permanente			
Equipements publics ou collectifs	s'ils sont nécessaires à l'activité aéronautique ou indispensables aux populations existantes			
Maisons d'habitation individuelles non groupées			si secteur d'accueil déjà urbanisé et desservi par équipements publics sous réserve d'un faible accroissement de la capacité d'accueil	
Immeubles collectifs à usage d'habitation				
Habitat groupé (lotissement, ...) parcs résidentiels de loisirs				

HABITAT EXISTANT	ZONE A	ZONE B	ZONE C	ZONE D
Opérations de rénovation, de réhabilitation, d'amélioration, d'extension mesurée ou de reconstruction des constructions existantes	sous réserve de ne pas accroître la capacité d'accueil d'habitants exposés aux nuisances			
Opérations de réhabilitation et de réaménagement urbain pour permettre le renouvellement urbain des quartiers ou villages existants			si elles n'entraînent pas d'augmentation de la population soumise aux nuisances sonores	

CONSTRUCTIONS NOUVELLES ET HABITAT EXISTANT		
autorisé sous réserve de mesures d'isolation acoustique	**autorisé sous conditions**	**Non autorisé**

© DGAC 2004

Installations Classées pour la Protection de l'Environnement (ICPE)*

Réalisé en ligne par**	Media Immo
Pour le compte de	ABC DIAGNOSTIC
Numéro de dossier	0497
Date de réalisation	18/12/2022

Localisation du bien	LES MAUVELATS 24170 SAGELAT
Section cadastrale	A 644
Altitude	133.24m
Données GPS	Latitude 44.784884 - Longitude 1.022964

Désignation du vendeur	VIALE
Désignation de l'acquéreur	

RÉFÉRENCES

Seules sont concernées les ICPE suivies par les DREAL (Directions régionales de l'environnement, de l'aménagement et du logement) pour la majorité des établissements industriels et les DD(CS)PP (Directions départementales (de la cohésion sociale et) de la protection des populations) pour les établissements agricoles, les abattoirs et les équarrissages et certaines autres activités agroalimentaires, avec distinction en attribut du type d'ICPE (SEVESO, IPPC, Silo, Carrière, Autres), de l'activité principale et des rubriques de la nomenclature des installations classées pour lesquelles l'établissement industriel est autorisé.

GÉNÉALOGIE

Cette base contient les installations soumises à autorisation ou à enregistrement (en construction, en fonctionnement ou en cessation d'activité). Les données proviennent d'une extraction de la base de données fournie par le Ministère de l'écologie, du développement durable et de l'énergie (MEDDE) et la géolocalisation est effectuée sur la base des coordonnées Lambert indiquées dans l'extraction.

QUALITÉ DES DONNÉES

Le niveau de précision de la localisation indiqué en attribut pour chaque ICPE est variable ; Elles peuvent être localisées au Centre de la commune concernée, à l'adresse postale, à leurs coordonnées précises ou leur valeur initiale.

*** Ce présent document n'a pour but que de communiquer, A TITRE INFORMATIF, à les informations rendues publiques par l'Etat.**

*** Media Immo réalise, sous sa seule responsabilité, l'ICPE du client. Ceci sous couvert que les informations de localisation du bien transmises par le client soient exactes et que les informations obtenues sur les bases de données soient à jour.*

SOMMAIRE

Synthèse des **I**nstallations **C**lassées pour la **P**rotection de l'**E**nvironnement
Cartographie des ICPE
Inventaire des ICPE

Cartographie des ICPE

Commune de SAGELAT

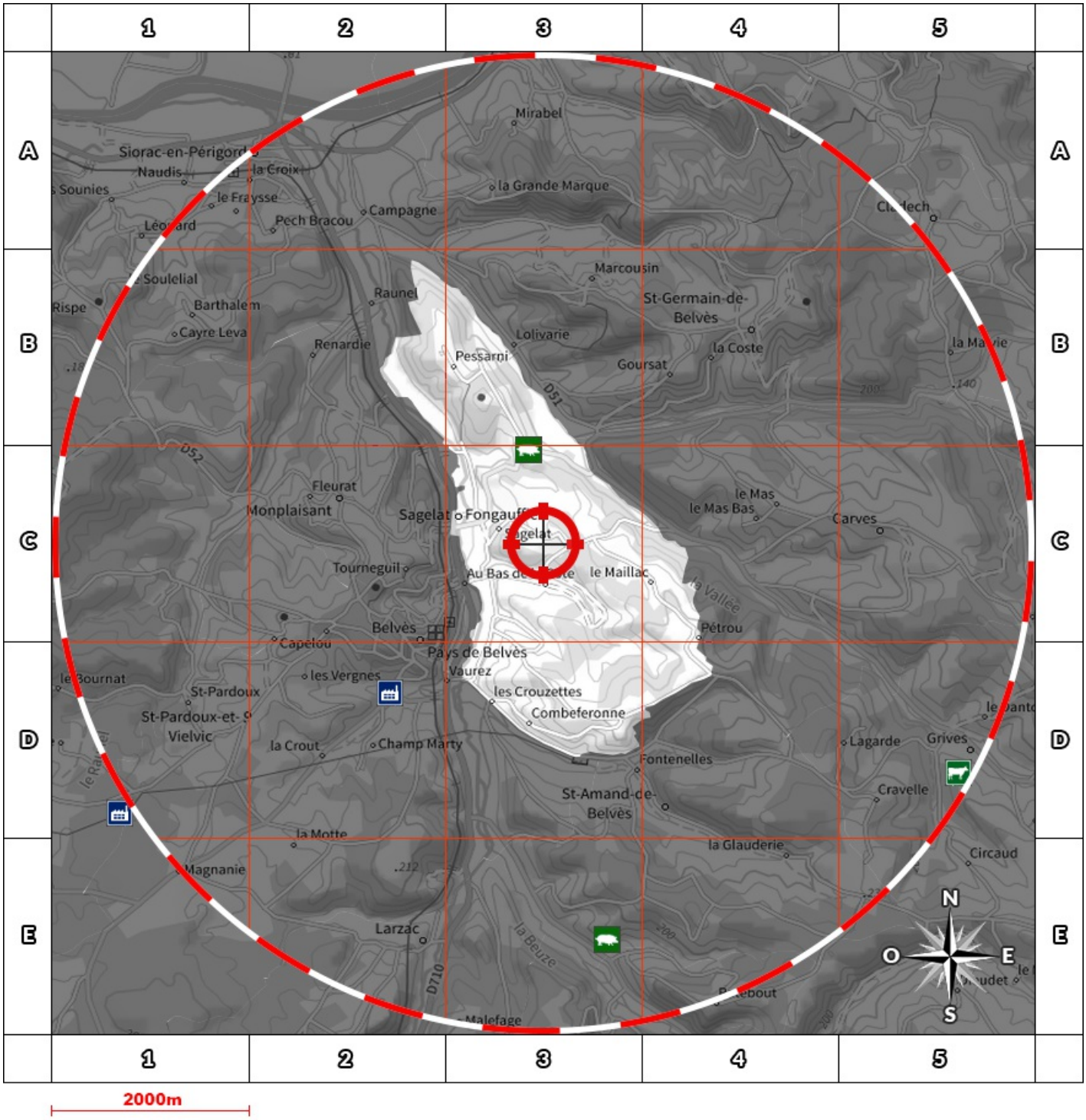

2000m

- Usine Seveso
- Usine non Seveso
- Carrière
- Emplacement du bien
- Elevage de porc
- Elevage de bovin
- Elevage de volaille
- Zone de 5000m autour du bien

Retrouvez sur cette cartographie un inventaire des Installations Classées pour le Protection de l'Environnement situées à moins de 5000m du bien représentées par les pictos , , , , et .

Chacun de ces pictos est détaillé sur la page suivante grâce à sa lettre et son numéro (A2, B4, ...) qui vous aideront à vous repérer sur la carte.

Inventaire des ICPE

Commune de SAGELAT

Repère	Situation	Nom	Adresse	Etat d'activité Régime	Seveso Priorité Nationale
ICPE situeés à moins de 5000m du bien					
C3	Coordonnées Précises	SARL DE PINSAC	Pinsac 24170 SAGELAT	En fonctionnement Enregistrement	Non Seveso NON

Nom	Adresse	Etat d'activité Régime	Seveso Priorité Nationale
ICPE situeés à plus de 5000m du bien			
Aucun ICPE à plus de 5000m du bien sur la commune SAGELAT			

ABC Diagnostic

Etat des nuisances sonores aériennes

Les zones de bruit des plans d'exposition au bruit constituent des servitudes d'urbanisme (art. L. 112-3 du code de l'urbanisme) et doivent à ce titre être notifiées à l'occasion de toute cession, location ou construction immobilière.

Numéro de dossier 0497
Date de la recherche : 18/12/2022

Cet état, à remplir par le vendeur ou le bailleur, est destiné à être intégré au dossier de diagnostic technique - DDT (annexé, selon le cas, à la promesse de vente ou, à défaut de promesse, à l'acte authentique de vente et au contrat de location ou annexé à ces actes si la vente porte sur un immeuble non bâti) et à être annexé à l'acte authentique de vente et, le cas échéant, au contrat préliminaire en cas de vente en l'état futur d'achèvement.

Cet état est établi sur la base des informations mises à disposition par arrêté préfectoral

n° du mis à jour le N/a

Adresse de l'immeuble	code postal ou Insee	commune
LES MAUVELATS	24170	SAGELAT

Situation de l'immeuble au regard d'un ou plusieurs plans d'exposition au bruit (PEB)

L'immeuble est situé dans le périmètre d'un **PEB** oui ☐ non ☒

révisé ☐ approuvé ☐ date

1 Si oui, nom de l'aérodrome :

L'immeuble est concerné par des prescriptions de travaux d'insonorisation oui ☐ non ☒

Si oui, les travaux prescrits ont été réalisés oui ☐ non ☒

L'immeuble est situé dans le périmètre d'un autre **PEB** oui ☐ non ☒

révisé ☐ approuvé ☐ date

1 Si oui, nom de l'aérodrome :

Situation de l'immeuble au regard du zonage d'un plan d'exposition au bruit

L'immeuble se situe dans une zone de bruit d'un plan d'exposition au bruit défnie comme :

zone **A**[1] ☐ forte — zone **B**[2] ☐ forte — zone **C**[3] ☐ modéré — zone **D**[4] ☐

[1] (intérieur de la courbe d'indice Lden 70)

[2] (entre la courbe d'indice Lden 70 et une courbe choisie entre Lden 65 celle et 62)

[3] (entre la limite extérieure de la zone B et la courbe d'indice Lden choisi entre 57 et 55)

[4] (entre la limite extérieure de la zone C et la courbe d'indice Lden 50). Cette zone n'est obligatoire que pour les aérodromes mentionnés au I de l'article 1609 quatervicies A du code général des impôts.(et sous réserve des dispositions de l'article L.112-9 du code l'urbanisme pour les aérodromes dont le nombre de créneaux horaires attribuables fait l'objet d'une limitation réglementaire sur l'ensemble des plages horaires d'ouverture).

Nota bene : Lorsque le bien se situe sur 2 zones, il convient de retenir la zone de bruit la plus importante.

Documents de référence permettant la localisation de l'immeuble au regard des nuisances prisent en compte

Le plan d'exposition au bruit est consultable sur le site Internet du Géoportail de l'institut national de l'information géographique et forestière (I.G.N) à l'adresse suivante : https://www.geoportail.gouv.fr/

Vendeur - Bailleur	Lieu / Date	Acquéreur – Locataire
M. VIALE	**SAGELAT / 18/12/2022**	

Exposition aux nuisances sonores aériennes				
A la commune			A l'immeuble	
Exposition aux risques	Plan de prévention	Etat	Exposé	Travaux réalisés
Néant	-	-	-	

Cartographie du Plan d'Exposition au Bruit

PRESCRIPTIONS D'URBANISME APPLICABLES DANS LES ZONES DE BRUIT DES AERODROMES

CONSTRUCTIONS NOUVELLES	ZONE A	ZONE B	ZONE C	ZONE D
Logements nécessaires à l'activité de l'aérodrome, hôtels de voyageurs en transit				
Logements de fonction nécessaires aux activités industrielles ou commerciales admises dans la zone	dans les secteurs déjà urbanisés			
Immeubles d'habitation directement liés ou nécessaires à l'activité agricole	dans les secteurs déjà urbanisés			
Immeubles d'habitation directement liés ou nécessaires à l'activité aéronautique	s'ils ne peuvent être localisés ailleurs			
Constructions à usage industriel, commercial et agricole	s'ils ne risquent pas d'entraîner l'implantation de population permanente			
Equipements publics ou collectifs	s'ils sont nécessaires à l'activité aéronautique ou indispensables aux populations existantes			
Maisons d'habitation individuelles non groupées			si secteur d'accueil déjà urbanisé et desservi par équipements publics sous réserve d'un faible accroissement de la capacité d'accueil	
Immeubles collectifs à usage d'habitation				
Habitat groupé (lotissement, ...) parcs résidentiels de loisirs				

HABITAT EXISTANT	ZONE A	ZONE B	ZONE C	ZONE D
Opérations de rénovation, de réhabilitation, d'amélioration, d'extension mesurée ou de reconstruction des constructions existantes	sous réserve de ne pas accroître la capacité d'accueil d'habitants exposés aux nuisances			
Opérations de réhabilitation et de réaménagement urbain pour permettre le renouvellement urbain des quartiers ou villages existants			si elles n'entraînent pas d'augmentation de la population soumise aux nuisances sonores	

CONSTRUCTIONS NOUVELLES ET HABITAT EXISTANT		
autorisé sous réserve de mesures d'isolation acoustique	**autorisé sous conditions**	**Non autorisé**

© DGAC 2004

Prescriptions d'Urbanisme applicables dans les zones de bruit des Aérodromes

DPE Diagnostic de performance énergétique (logement)

N°ADEME : 2224E3075997O
Etabli le : 18/12/2022
Valable jusqu'au : 17/12/2032

Ce document vous permet de savoir si votre logement est économe en énergie et préserve le climat. Il vous donne également des pistes pour améliorer ses performances et réduire vos factures. *Pour en savoir plus : https://www.ecologie.gouv.fr/diagnostic-performance-energetique-dpe*

Adresse : **LES MAUVELATS**
24170 SAGELAT
Type de bien : Maison Individuelle
Année de construction : 1978 - 1982
Surface habitable : **135 m²**

Propriétaire : M. VIALE
Adresse : LES MAUVELATS 24170 SAGELAT

Performance énergétique et climatique

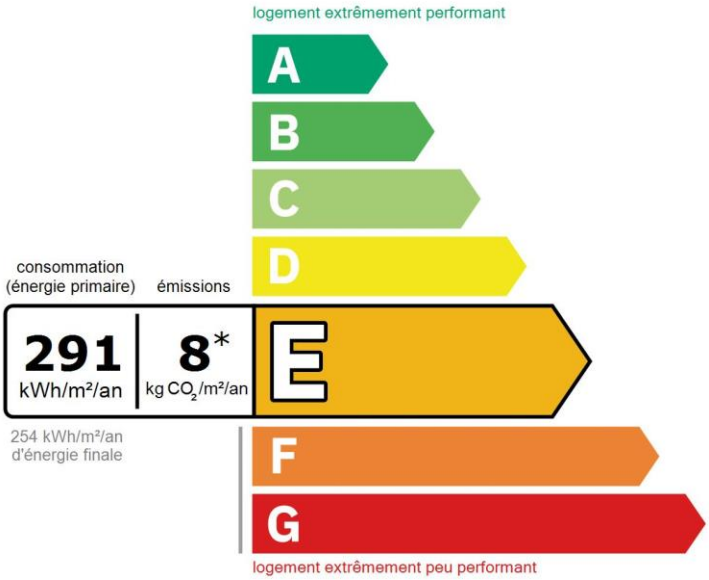

Le niveau de consommation énergétique dépend de l'isolation du logement et de la performance des équipements.
Pour l'améliorer, voir pages 4 à 6

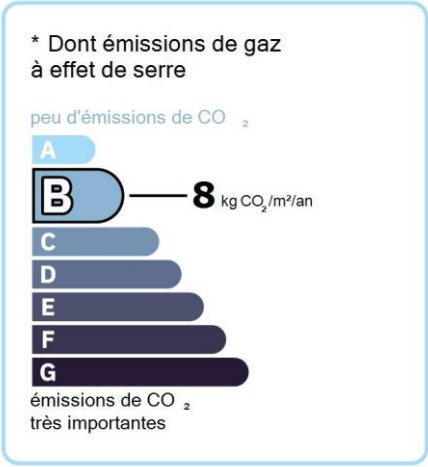

Ce logement émet 1 185 kg de CO_2 par an, soit l'équivalent de 6 140 km parcourus en voiture.
Le niveau d'émissions dépend principalement des types d'énergies utilisées (bois, électricité, gaz, fioul, etc.)

Estimation des coûts annuels d'énergie du logement

Les coûts sont estimés en fonction des caractéristiques de votre logement et pour une utilisation standard sur 5 usages (chauffage, eau chaude sanitaire, climatisation, éclairage, auxiliaires) voir p.3 pour voir les détails par poste.

entre **1 420 €** et **1 960 €** par an

Prix moyens des énergies indexés au 1er janvier 2021 (abonnements compris)

Comment réduire ma facture d'énergie ? Voir p. 3

Informations diagnostiqueur

ABC DIAGNOSTIC
3 RUE EUGENE LE ROY
24 480 LE BUISSON DE CADOUIN
tel : 07 88 50 72 89

Diagnostiqueur : Bonvallet Laure
Email : abcdiagnostic4@gmail.com
N° de certification : 18-1298
Organisme de certification : ABCIDIA CERTIFICATION



Schéma des déperditions de chaleur

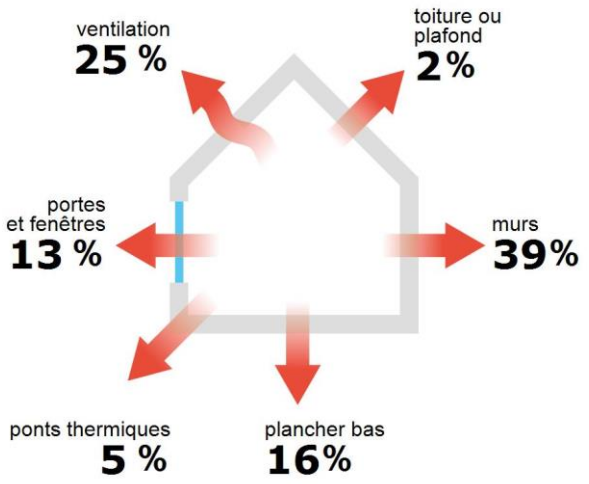

Performance de l'isolation

Système de ventilation en place

Ventilation par ouverture des fenêtres

Confort d'été (hors climatisation)*

Les caractéristiques de votre logement améliorant le confort d'été :

bonne inertie du logement

logement traversant

toiture isolée

Pour améliorer le confort d'été :

Équipez les fenêtres de votre logement de volets extérieurs ou brise-soleil.

Production d'énergies renouvelables

équipement(s) présent(s) dans ce logement :

chauffage au bois

D'autres solutions d'énergies renouvelables existent :

- pompe à chaleur
- chauffe-eau thermodynamique
- panneaux solaires photovoltaïques
- panneaux solaires thermiques
- géothermie
- réseau de chaleur ou de froid vertueux

*Le niveau de confort d'été présenté ici s'appuie uniquement sur les caractéristiques de votre logement (la localisation n'est pas prise en compte).

Montants et consommations annuels d'énergie

Usage		Consommation d'énergie (en kWh énergie primaire)		Frais annuels d'énergie (fourchette d'estimation*)	Répartition des dépenses
chauffage	Bois	30 508	(30 508 é.f.)	entre 830 € et 1 130 €	58 %
	Electrique	3 283	(1 427 é.f.)	entre 220 € et 310 €	16 %
eau chaude	Electrique	4 905	(2 132 é.f.)	entre 330 € et 460 €	23 %
refroidissement					0 %
éclairage	Electrique	613	(266 é.f.)	entre 40 € et 60 €	3 %
auxiliaires					0 %
énergie totale pour les usages recensés :		39 308 kWh (34 334 kWh é.f.)		entre **1 420** € et **1 960** € par an	

Pour rester dans cette fourchette d'estimation, voir les recommandations d'usage ci-dessous

Conventionnellement, ces chiffres sont donnés pour une température de chauffage de 19° réduite à 16°C la nuit ou en cas d'absence du domicile, une climatisation réglée à 28° (si présence de clim), et une consommation d'eau chaude de 125ℓ par jour.

é.f. → énergie finale
Prix moyens des énergies indexés au 1er janvier 2021 (abonnements compris)

⚠ Seules les consommations d'énergie nécessaires au chauffage, à la climatisation, à la production d'eau chaude sanitaire, à l'éclairage et aux auxiliaires (ventilateurs, pompes) sont prises en compte dans cette estimation. Les consommations liées aux autres usages (électroménager, appareils électroniques...) ne sont pas comptabilisées.

⚠ Les factures réelles dépendront de nombreux facteurs : prix des énergies, météo de l'année (hiver froid ou doux...), nombre de personnes dans le logement et habitudes de vie, entretien des équipements....

Recommandations d'usage pour votre logement

Quelques gestes simples pour maîtriser votre facture d'énergie :

Température recommandée en hiver → 19°C

Chauffer à 19°C plutôt que 21°C, c'est -21% sur votre facture **soit -324€ par an**

Astuces
- → Diminuez le chauffage quand vous n'êtes pas là.
- → Chauffez les chambres à 17° la nuit.

Si climatisation, température recommandée en été → 28°C

Astuces
- → Fermez les fenêtres et volets la journée quand il fait chaud.
- → Aérez votre logement la nuit.

Consommation recommandée → 125ℓ/jour d'eau chaude à 40°C

Estimation faite par rapport à la surface de votre logement (2-3 personnes). Une douche de 5 minute = environ 40ℓ

52ℓ consommés en moins par jour, c'est -22% sur votre facture **soit -107€ par an**

Astuces
- → Installez des mousseurs d'eau sur les robinets et un pommeau à faible débit sur la douche.
- → Réduisez la durée des douches.

FAIRE TOUT POUR MA RÉNOV'

En savoir plus sur les bons réflexes d'économie d'énergie :
www.faire.gouv.fr/reduire-ses-factures-energie

Voir en annexe le descriptif détaillé du logement et de ses équipements

Vue d'ensemble du logement

	description	isolation
Murs	Mur en briques pleines doubles avec lame d'air d'épaisseur 35 cm avec un doublage rapporté non isolé donnant sur l'extérieur Mur en briques pleines doubles avec lame d'air d'épaisseur 35 cm non isolé donnant sur l'extérieur	insuffisante
Plancher bas	Dalle béton non isolée donnant sur un vide-sanitaire Dalle béton non isolée donnant sur un terre-plein	insuffisante
Toiture/plafond	Plafond structure inconnu (sous combles perdus) donnant sur l'extérieur (combles aménagés) avec isolation intérieure (25 cm)	très bonne
Portes et fenêtres	Portes-fenêtres battantes avec soubassement bois, simple vitrage Fenêtres battantes bois, simple vitrage Fenêtres oscillantes bois, simple vitrage Fenêtres oscillantes bois, double vitrage Porte(s) bois opaque pleine	insuffisante

Vue d'ensemble des équipements

	description
Chauffage	Cuisinière installée avant 1990 et dans la salle de bain un radiateur électrique à inertie (modélisé comme un radiateur à accumulation) (système individuel)
Eau chaude sanitaire	Ballon électrique à accumulation vertical (catégorie B ou 2 étoiles), contenance ballon 200 L
Climatisation	Néant
Ventilation	Ventilation par ouverture des fenêtres
Pilotage	Sans système d'intermittence

Recommandations de gestion et d'entretien des équipements

Pour maîtriser vos consommations d'énergie, la bonne gestion et l'entretien régulier des équipements de votre logement sont essentiels.

	type d'entretien
Chauffe-eau	Vérifier la température d'eau du ballon (55°C-60°C) pour éviter le risque de développement de la légionnelle (en dessous de 50°C).
Eclairage	Eteindre les lumières lorsque personne n'utilise la pièce.
Isolation	Faire vérifier les isolants et les compléter tous les 20 ans.
Ventilation	Veiller à ouvrir les fenêtres de chaque pièce très régulièrement

Recommandations d'amélioration de la performance

Des travaux peuvent vous permettre d'améliorer significativement l'efficacité énergétique de votre logement et ainsi de faire des économies d'énergie, d'améliorer son confort, de le valoriser et de le rendre plus écologique. Le pack 1 de travaux vous permet de réaliser les travaux prioritaires, et le pack 2 d'aller vers un logement très performant.

Si vous en avez la possibilité, il est plus efficace et rentable de procéder à une rénovation globale de votre logement (voir packs de travaux 1 + 2 ci-dessous). La rénovation performante par étapes est aussi une alternative possible (réalisation du pack 1 avant le pack 2). Faites-vous accompagner par un professionnel compétent (bureau d'études, architecte, entreprise générale de travaux, groupement d'artisans...) pour préciser votre projet et coordonner vos travaux.

1 Les travaux essentiels

Montant estimé : 14700 à 22100€

Lot	Description	Performance recommandée
Plancher	Isolation des planchers sous chape flottante. Avant d'isoler un plancher, vérifier qu'il ne présente aucune trace d'humidité.	R > 3,5 m².K/W
Mur	Isolation des murs par l'extérieur. Si un ravalement de façade est prévu, effectuer une isolation par l'extérieur avec des retours d'isolants au niveau des tableaux des baies quand cela est possible. ⚠ Travaux pouvant nécessiter une autorisation d'urbanisme	R > 4,5 m².K/W
Chauffage	Remplacer le système de chauffage par une pompe à chaleur air/air non réversible (la climatisation n'est pas considérée, en cas de mise en place votre étiquette énergie augmentera sensiblement).	SCOP = 4
Eau chaude sanitaire	Remplacer le système actuel par un appareil de type pompe à chaleur.	COP = 3

2 Les travaux à envisager

Montant estimé : 7600 à 11400€

Lot	Description	Performance recommandée
Portes et fenêtres	Remplacer les portes par des menuiseries plus performantes. Remplacer les fenêtres par des fenêtres double vitrage à isolation renforcée. ⚠ Travaux pouvant nécessiter une autorisation d'urbanisme	Uw = 1,3 W/m².K Uw = 1,3 W/m².K, Sw = 0,42
Eau chaude sanitaire	Mettre en place un système Solaire	

Commentaires :

Néant

Recommandations d'amélioration de la performance (suite)

Évolution de la performance après travaux

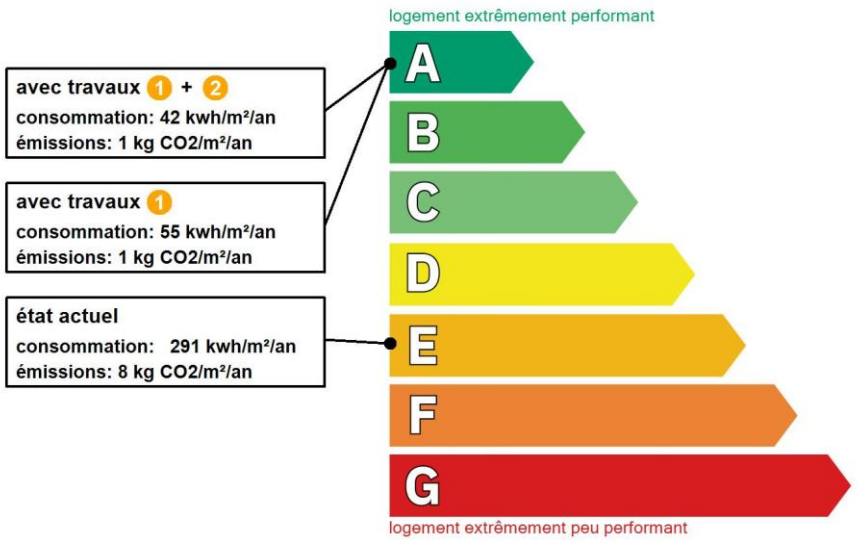

Dont émissions de gaz à effet de serre

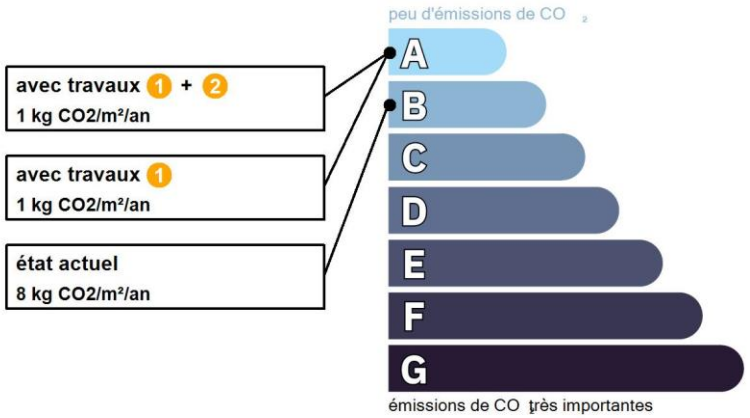

FAIRE
TOUT POUR MA RÉNOV'

Préparez votre projet !

Contactez le conseiller FAIRE le plus proche de chez vous, pour des conseils gratuits et indépendants sur vos choix de travaux et d'artisans :
www.faire.fr/trouver-un-conseiller
ou 0808 800 700 (prix d'un appel local)

Vous pouvez bénéficier d'aides, de primes et de subventions pour vos travaux :
www.faire.fr/aides-de-financement

RÉPUBLIQUE FRANÇAISE
Liberté
Égalité
Fraternité

Pour répondre à l'urgence climatique et environnementale, la France s'est fixée pour objectif d'ici 2050 de rénover l'ensemble des logements à un haut niveau de performance énergétique.

À court terme, la priorité est donnée à la suppression des énergies fortement émettrices de gaz à effet de serre (fioul, charbon) et à l'éradication des «passoires énergétiques» d'ici 2028.

Fiche technique du logement

Cette fiche liste les caractéristiques techniques du bien diagnostiqué renseignées par le diagnostiqueur pour obtenir les résultats présentés dans ce document. En cas de problème, contactez la personne ayant réalisé ce document ou l'organisme certificateur qui l'a certifiée (diagnostiqueurs.din.developpement-durable.gouv.fr).

Référence du logiciel validé : **LICIEL Diagnostics v4 [Moteur TribuEnergie: 1.4.25]**
Référence du DPE : **0497**
Date de visite du bien : **15/12/2022**
Invariant fiscal du logement : **N/A**
Référence de la parcelle cadastrale : **Section cadastrale A, Parcelle(s) n° 644**
Méthode de calcul utilisée pour l'établissement du DPE : **3CL-DPE 2021**
Numéro d'immatriculation de la copropriété : **N/A**

Justificatifs fournis pour établir le DPE :
Néant

Explications personnalisées sur les éléments pouvant amener à des différences entre les consommations estimées et les consommations réelles :
Néant

Généralités

Donnée d'entrée	Origine de la donnée	Valeur renseignée
Département	Observé / mesuré	24 Dordogne
Altitude	Donnée en ligne	189 m
Type de bien	Observé / mesuré	Maison Individuelle
Année de construction	Estimé	1978 - 1982
Surface habitable du logement	Observé / mesuré	135 m²
Nombre de niveaux du logement	Observé / mesuré	2
Hauteur moyenne sous plafond	Observé / mesuré	2,5 m

Enveloppe

Donnée d'entrée		Origine de la donnée	Valeur renseignée
Mur 1 Sud	Surface du mur	Observé / mesuré	20,5 m²
	Type de local adjacent	Observé / mesuré	l'extérieur
	Matériau mur	Observé / mesuré	Mur en briques pleines doubles avec lame d'air
	Epaisseur mur	Observé / mesuré	35 cm
	Isolation	Observé / mesuré	non
	Doublage rapporté avec lame d'air	Observé / mesuré	plus de 15mm, bois, plâtre ou brique
Mur 2 Ouest	Surface du mur	Observé / mesuré	16,84 m²
	Type de local adjacent	Observé / mesuré	l'extérieur
	Matériau mur	Observé / mesuré	Mur en briques pleines doubles avec lame d'air
	Epaisseur mur	Observé / mesuré	35 cm
	Isolation	Observé / mesuré	non
Mur 3 Nord	Surface du mur	Observé / mesuré	32,74 m²
	Type de local adjacent	Observé / mesuré	l'extérieur
	Matériau mur	Observé / mesuré	Mur en briques pleines doubles avec lame d'air
	Epaisseur mur	Observé / mesuré	35 cm
	Isolation	Observé / mesuré	non
	Doublage rapporté avec lame d'air	Observé / mesuré	moins de 15mm ou inconnu
Mur 4 Est	Surface du mur	Observé / mesuré	29,36 m²
	Type de local adjacent	Observé / mesuré	l'extérieur
	Matériau mur	Observé / mesuré	Mur en briques pleines doubles avec lame d'air

	Epaisseur mur	Observé / mesuré	35 cm
	Isolation	Observé / mesuré	non
	Doublage rapporté avec lame d'air	Observé / mesuré	moins de 15mm ou inconnu
Mur 5 Sud	Surface du mur	Observé / mesuré	10 m²
	Type de local adjacent	Observé / mesuré	l'extérieur
	Matériau mur	Observé / mesuré	Mur en briques pleines doubles avec lame d'air
	Epaisseur mur	Observé / mesuré	35 cm
	Isolation	Observé / mesuré	non
	Doublage rapporté avec lame d'air	Observé / mesuré	moins de 15mm ou inconnu
Mur 6 Ouest	Surface du mur	Observé / mesuré	11,5 m²
	Type de local adjacent	Observé / mesuré	l'extérieur
	Matériau mur	Observé / mesuré	Mur en briques pleines doubles avec lame d'air
	Epaisseur mur	Observé / mesuré	35 cm
	Isolation	Observé / mesuré	non
	Doublage rapporté avec lame d'air	Observé / mesuré	moins de 15mm ou inconnu
Plancher 1	Surface de plancher bas	Observé / mesuré	67,5 m²
	Type de local adjacent	Observé / mesuré	un vide-sanitaire
	Etat isolation des parois Aue	Observé / mesuré	non isolé
	Périmètre plancher bâtiment déperditif	Observé / mesuré	38.5 m
	Surface plancher bâtiment déperditif	Observé / mesuré	67.5 m²
	Type de pb	Observé / mesuré	Dalle béton
	Isolation: oui / non / inconnue	Observé / mesuré	non
Plancher 2	Surface de plancher bas	Observé / mesuré	67,5 m²
	Type de local adjacent	Observé / mesuré	un terre-plein
	Etat isolation des parois Aue	Observé / mesuré	non isolé
	Périmètre plancher bâtiment déperditif	Observé / mesuré	38.5 m
	Surface plancher bâtiment déperditif	Observé / mesuré	67.5 m²
	Type de pb	Observé / mesuré	Dalle béton
	Isolation: oui / non / inconnue	Observé / mesuré	non
Plafond	Surface de plancher haut	Observé / mesuré	66,44 m²
	Type de local adjacent	Observé / mesuré	l'extérieur (combles aménagés)
	Type de ph	Observé / mesuré	Plafond structure inconnu (en combles)
	Isolation	Observé / mesuré	oui
	Epaisseur isolant	Observé / mesuré	25 cm
Fenêtre 1 Sud	Surface de baies	Observé / mesuré	1,3 m²
	Placement	Observé / mesuré	Mur 5 Sud
	Orientation des baies	Observé / mesuré	Sud
	Inclinaison vitrage	Observé / mesuré	vertical
	Type ouverture	Observé / mesuré	Fenêtres battantes
	Type menuiserie	Observé / mesuré	Bois
	Type de vitrage	Observé / mesuré	simple vitrage
	Positionnement de la menuiserie	Observé / mesuré	au nu intérieur
	Largeur du dormant menuiserie	Observé / mesuré	Lp: 5 cm
	Type volets	Observé / mesuré	Volets battants bois (tablier > 22mm)
	Type de masques proches	Observé / mesuré	Absence de masque proche
	Type de masques lointains	Observé / mesuré	Absence de masque lointain
Fenêtre 2 Ouest	Surface de baies	Observé / mesuré	1,46 m²
	Placement	Observé / mesuré	Mur 2 Ouest
	Orientation des baies	Observé / mesuré	Ouest
	Inclinaison vitrage	Observé / mesuré	vertical

	Type ouverture	Observé / mesuré	Fenêtres battantes
	Type menuiserie	Observé / mesuré	Bois
	Type de vitrage	Observé / mesuré	simple vitrage
	Positionnement de la menuiserie	Observé / mesuré	au nu intérieur
	Largeur du dormant menuiserie	Observé / mesuré	Lp: 5 cm
	Type volets	Observé / mesuré	Volets battants bois (tablier > 22mm)
	Type de masques proches	Observé / mesuré	Absence de masque proche
	Type de masques lointains	Observé / mesuré	Absence de masque lointain
Fenêtre 3 Est	Surface de baies	Observé / mesuré	1,34 m²
	Placement	Observé / mesuré	Mur 4 Est
	Orientation des baies	Observé / mesuré	Est
	Inclinaison vitrage	Observé / mesuré	vertical
	Type ouverture	Observé / mesuré	Fenêtres battantes
	Type menuiserie	Observé / mesuré	Bois
	Type de vitrage	Observé / mesuré	simple vitrage
	Positionnement de la menuiserie	Observé / mesuré	au nu intérieur
	Largeur du dormant menuiserie	Observé / mesuré	Lp: 5 cm
	Type volets	Observé / mesuré	Volets battants bois (tablier > 22mm)
	Type de masques proches	Observé / mesuré	Absence de masque proche
	Type de masques lointains	Observé / mesuré	Absence de masque lointain
Fenêtre 4 Est	Surface de baies	Observé / mesuré	0,6 m²
	Placement	Observé / mesuré	Mur 4 Est
	Orientation des baies	Observé / mesuré	Est
	Inclinaison vitrage	Observé / mesuré	vertical
	Type ouverture	Observé / mesuré	Fenêtres oscillantes
	Type menuiserie	Observé / mesuré	Bois
	Type de vitrage	Observé / mesuré	simple vitrage
	Positionnement de la menuiserie	Observé / mesuré	au nu intérieur
	Largeur du dormant menuiserie	Observé / mesuré	Lp: 5 cm
	Type de masques proches	Observé / mesuré	Absence de masque proche
	Type de masques lointains	Observé / mesuré	Absence de masque lointain
Fenêtre 5 Ouest	Surface de baies	Observé / mesuré	0,9 m²
	Placement	Observé / mesuré	Mur 2 Ouest
	Orientation des baies	Observé / mesuré	Ouest
	Inclinaison vitrage	Observé / mesuré	vertical
	Type ouverture	Observé / mesuré	Fenêtres battantes
	Type menuiserie	Observé / mesuré	Bois
	Type de vitrage	Observé / mesuré	simple vitrage
	Positionnement de la menuiserie	Observé / mesuré	au nu intérieur
	Largeur du dormant menuiserie	Observé / mesuré	Lp: 5 cm
	Type volets	Observé / mesuré	Volets battants bois (tablier > 22mm)
	Type de masques proches	Observé / mesuré	Absence de masque proche
	Type de masques lointains	Observé / mesuré	Absence de masque lointain
Fenêtre 6 Sud	Surface de baies	Observé / mesuré	0,7 m²
	Placement	Observé / mesuré	Plafond
	Orientation des baies	Observé / mesuré	Sud
	Inclinaison vitrage	Observé / mesuré	vertical
	Type ouverture	Observé / mesuré	Fenêtres oscillantes
	Type menuiserie	Observé / mesuré	Bois
	Type de vitrage	Observé / mesuré	double vitrage

	Epaisseur lame air	Observé / mesuré	16 mm
	Présence couche peu émissive	Observé / mesuré	non
	Gaz de remplissage	Observé / mesuré	Air
	Positionnement de la menuiserie	Observé / mesuré	au nu extérieur
	Retour isolation autour menuiserie	Observé / mesuré	oui
	Largeur du dormant menuiserie	Observé / mesuré	Lp: 5 cm
	Type de masques proches	Observé / mesuré	Absence de masque proche
	Type de masques lointains	Observé / mesuré	Absence de masque lointain
Fenêtre 7 Nord	Surface de baies	Observé / mesuré	0,6 m²
	Placement	Observé / mesuré	Mur 3 Nord
	Orientation des baies	Observé / mesuré	Nord
	Inclinaison vitrage	Observé / mesuré	vertical
	Type ouverture	Observé / mesuré	Fenêtres battantes
	Type menuiserie	Observé / mesuré	Bois
	Type de vitrage	Observé / mesuré	simple vitrage
	Positionnement de la menuiserie	Observé / mesuré	au nu intérieur
	Largeur du dormant menuiserie	Observé / mesuré	Lp: 5 cm
	Type de masques proches	Observé / mesuré	Absence de masque proche
	Type de masques lointains	Observé / mesuré	Absence de masque lointain
Fenêtre 8 Est	Surface de baies	Observé / mesuré	0,9 m²
	Placement	Observé / mesuré	Mur 4 Est
	Orientation des baies	Observé / mesuré	Est
	Inclinaison vitrage	Observé / mesuré	vertical
	Type ouverture	Observé / mesuré	Fenêtres battantes
	Type menuiserie	Observé / mesuré	Bois
	Type de vitrage	Observé / mesuré	simple vitrage
	Positionnement de la menuiserie	Observé / mesuré	au nu intérieur
	Largeur du dormant menuiserie	Observé / mesuré	Lp: 5 cm
	Type volets	Observé / mesuré	Volets battants bois (tablier > 22mm)
	Type de masques proches	Observé / mesuré	Absence de masque proche
	Type de masques lointains	Observé / mesuré	Absence de masque lointain
Fenêtre 9 Est	Surface de baies	Observé / mesuré	0,36 m²
	Placement	Observé / mesuré	Plafond
	Orientation des baies	Observé / mesuré	Est
	Inclinaison vitrage	Observé / mesuré	vertical
	Type ouverture	Observé / mesuré	Fenêtres oscillantes
	Type menuiserie	Observé / mesuré	Bois
	Type de vitrage	Observé / mesuré	double vitrage
	Epaisseur lame air	Observé / mesuré	16 mm
	Présence couche peu émissive	Observé / mesuré	non
	Gaz de remplissage	Observé / mesuré	Air
	Positionnement de la menuiserie	Observé / mesuré	au nu extérieur
	Largeur du dormant menuiserie	Observé / mesuré	Lp: 5 cm
	Type de masques proches	Observé / mesuré	Absence de masque proche
	Type de masques lointains	Observé / mesuré	Absence de masque lointain
Fenêtre 10 Sud	Surface de baies	Observé / mesuré	0,9 m²
	Placement	Observé / mesuré	Mur 5 Sud
	Orientation des baies	Observé / mesuré	Sud
	Inclinaison vitrage	Observé / mesuré	vertical
	Type ouverture	Observé / mesuré	Fenêtres battantes

	Type menuiserie		Observé / mesuré	Bois
	Type de vitrage		Observé / mesuré	simple vitrage
	Positionnement de la menuiserie		Observé / mesuré	au nu intérieur
	Largeur du dormant menuiserie		Observé / mesuré	Lp: 5 cm
	Type volets		Observé / mesuré	Volets battants bois (tablier > 22mm)
	Type de masques proches		Observé / mesuré	Absence de masque proche
	Type de masques lointains		Observé / mesuré	Absence de masque lointain
Fenêtre 11 Nord	Surface de baies		Observé / mesuré	0,26 m²
	Placement		Observé / mesuré	Mur 3 Nord
	Orientation des baies		Observé / mesuré	Nord
	Inclinaison vitrage		Observé / mesuré	vertical
	Type ouverture		Observé / mesuré	Fenêtres oscillantes
	Type menuiserie		Observé / mesuré	Bois
	Type de vitrage		Observé / mesuré	simple vitrage
	Positionnement de la menuiserie		Observé / mesuré	au nu intérieur
	Largeur du dormant menuiserie		Observé / mesuré	Lp: 5 cm
	Type de masques proches		Observé / mesuré	Absence de masque proche
	Type de masques lointains		Observé / mesuré	Absence de masque lointain
Porte-fenêtre 1 Ouest	Surface de baies		Observé / mesuré	1,5 m²
	Placement		Observé / mesuré	Mur 6 Ouest
	Orientation des baies		Observé / mesuré	Ouest
	Inclinaison vitrage		Observé / mesuré	vertical
	Type ouverture		Observé / mesuré	Portes-fenêtres battantes avec soubassement
	Type menuiserie		Observé / mesuré	Bois
	Type de vitrage		Observé / mesuré	simple vitrage
	Positionnement de la menuiserie		Observé / mesuré	au nu intérieur
	Largeur du dormant menuiserie		Observé / mesuré	Lp: 5 cm
	Type volets		Observé / mesuré	Volets battants bois (tablier > 22mm)
	Type de masques proches		Observé / mesuré	Absence de masque proche
	Type de masques lointains		Observé / mesuré	Absence de masque lointain
Porte-fenêtre 2 Nord	Surface de baies		Observé / mesuré	2,5 m²
	Placement		Observé / mesuré	Mur 1 Sud
	Orientation des baies		Observé / mesuré	Nord
	Inclinaison vitrage		Observé / mesuré	vertical
	Type ouverture		Observé / mesuré	Portes-fenêtres battantes avec soubassement
	Type menuiserie		Observé / mesuré	Bois
	Type de vitrage		Observé / mesuré	simple vitrage
	Positionnement de la menuiserie		Observé / mesuré	au nu intérieur
	Largeur du dormant menuiserie		Observé / mesuré	Lp: 5 cm
	Type volets		Observé / mesuré	Volets battants bois (tablier > 22mm)
	Type de masques proches		Observé / mesuré	Absence de masque proche
	Type de masques lointains		Observé / mesuré	Absence de masque lointain
Porte	Surface de porte		Observé / mesuré	1,6 m²
	Placement		Observé / mesuré	Mur 3 Nord
	Type de local adjacent		Observé / mesuré	l'extérieur
	Nature de la menuiserie		Observé / mesuré	Porte simple en bois
	Type de porte		Observé / mesuré	Porte opaque pleine
	Positionnement de la menuiserie		Observé / mesuré	au nu intérieur
	Largeur du dormant menuiserie		Observé / mesuré	Lp: 5 cm

Pont Thermique 1	Type de pont thermique	Observé / mesuré	Mur 3 Nord / Porte
	Type isolation	Observé / mesuré	non isolé
	Longueur du PT	Observé / mesuré	5,8 m
	Largeur du dormant menuiserie Lp	Observé / mesuré	Lp: 5 cm
	Position menuiseries	Observé / mesuré	au nu intérieur
Pont Thermique 2	Type de pont thermique	Observé / mesuré	Mur 6 Ouest / Porte-fenêtre 1 Ouest
	Type isolation	Observé / mesuré	non isolé
	Longueur du PT	Observé / mesuré	5,5 m
	Largeur du dormant menuiserie Lp	Observé / mesuré	Lp: 5 cm
	Position menuiseries	Observé / mesuré	au nu intérieur
Pont Thermique 3	Type de pont thermique	Observé / mesuré	Mur 5 Sud / Fenêtre 1 Sud
	Type isolation	Observé / mesuré	non isolé
	Longueur du PT	Observé / mesuré	4,6 m
	Largeur du dormant menuiserie Lp	Observé / mesuré	Lp: 5 cm
	Position menuiseries	Observé / mesuré	au nu intérieur
Pont Thermique 4	Type de pont thermique	Observé / mesuré	Mur 1 Sud / Porte-fenêtre 2 Nord
	Type isolation	Observé / mesuré	non isolé
	Longueur du PT	Observé / mesuré	6,6 m
	Largeur du dormant menuiserie Lp	Observé / mesuré	Lp: 5 cm
	Position menuiseries	Observé / mesuré	au nu intérieur
Pont Thermique 5	Type de pont thermique	Observé / mesuré	Mur 2 Ouest / Fenêtre 2 Ouest
	Type isolation	Observé / mesuré	non isolé
	Longueur du PT	Observé / mesuré	4,8 m
	Largeur du dormant menuiserie Lp	Observé / mesuré	Lp: 5 cm
	Position menuiseries	Observé / mesuré	au nu intérieur
Pont Thermique 6	Type de pont thermique	Observé / mesuré	Mur 4 Est / Fenêtre 3 Est
	Type isolation	Observé / mesuré	non isolé
	Longueur du PT	Observé / mesuré	4,7 m
	Largeur du dormant menuiserie Lp	Observé / mesuré	Lp: 5 cm
	Position menuiseries	Observé / mesuré	au nu intérieur
Pont Thermique 7	Type de pont thermique	Observé / mesuré	Mur 4 Est / Fenêtre 4 Est
	Type isolation	Observé / mesuré	non isolé
	Longueur du PT	Observé / mesuré	3,1 m
	Largeur du dormant menuiserie Lp	Observé / mesuré	Lp: 5 cm
	Position menuiseries	Observé / mesuré	au nu intérieur
Pont Thermique 8	Type de pont thermique	Observé / mesuré	Mur 2 Ouest / Fenêtre 5 Ouest
	Type isolation	Observé / mesuré	non isolé
	Longueur du PT	Observé / mesuré	4 m
	Largeur du dormant menuiserie Lp	Observé / mesuré	Lp: 5 cm
	Position menuiseries	Observé / mesuré	au nu intérieur
Pont Thermique 9 (négligé)	Type de pont thermique	Observé / mesuré	Plafond / Fenêtre 6 Sud
	Type isolation	Observé / mesuré	ITI
	Longueur du PT	Observé / mesuré	3,5 m
	Largeur du dormant menuiserie Lp	Observé / mesuré	Lp: 5 cm
	Retour isolation autour menuiserie	Observé / mesuré	oui
	Position menuiseries	Observé / mesuré	au nu extérieur
Pont Thermique 10	Type de pont thermique	Observé / mesuré	Mur 3 Nord / Fenêtre 7 Nord
	Type isolation	Observé / mesuré	non isolé
	Longueur du PT	Observé / mesuré	3,2 m

	Largeur du dormant menuiserie Lp		Observé / mesuré	Lp: 5 cm
	Position menuiseries		Observé / mesuré	au nu intérieur
Pont Thermique 11	Type de pont thermique		Observé / mesuré	Mur 4 Est / Fenêtre 8 Est
	Type isolation		Observé / mesuré	non isolé
	Longueur du PT		Observé / mesuré	3,8 m
	Largeur du dormant menuiserie Lp		Observé / mesuré	Lp: 5 cm
	Position menuiseries		Observé / mesuré	au nu intérieur
Pont Thermique 12 (négligé)	Type de pont thermique		Observé / mesuré	Plafond / Fenêtre 9 Est
	Type isolation		Observé / mesuré	ITI
	Longueur du PT		Observé / mesuré	2,4 m
	Largeur du dormant menuiserie Lp		Observé / mesuré	Lp: 5 cm
	Position menuiseries		Observé / mesuré	au nu extérieur
Pont Thermique 13	Type de pont thermique		Observé / mesuré	Mur 5 Sud / Fenêtre 10 Sud
	Type isolation		Observé / mesuré	non isolé
	Longueur du PT		Observé / mesuré	3,8 m
	Largeur du dormant menuiserie Lp		Observé / mesuré	Lp: 5 cm
	Position menuiseries		Observé / mesuré	au nu intérieur
Pont Thermique 14	Type de pont thermique		Observé / mesuré	Mur 3 Nord / Fenêtre 11 Nord
	Type isolation		Observé / mesuré	non isolé
	Longueur du PT		Observé / mesuré	2,4 m
	Largeur du dormant menuiserie Lp		Observé / mesuré	Lp: 5 cm
	Position menuiseries		Observé / mesuré	au nu intérieur

Systèmes

Donnée d'entrée			Origine de la donnée	Valeur renseignée
Ventilation	Type de ventilation		Observé / mesuré	Ventilation par ouverture des fenêtres
	Façades exposées		Observé / mesuré	plusieurs
	Logement Traversant		Observé / mesuré	oui
Eau chaude sanitaire	Nombre de niveaux desservis		Observé / mesuré	2
	Type générateur		Observé / mesuré	Electrique - Ballon électrique à accumulation vertical (catégorie B ou 2 étoiles)
	Année installation générateur	✕	Valeur par défaut	1978 - 1982
	Energie utilisée		Observé / mesuré	Electrique
	Chaudière murale		Observé / mesuré	non
	Type de distribution		Observé / mesuré	production en volume habitable alimentant des pièces contiguës
	Type de production		Observé / mesuré	accumulation
	Volume de stockage		Observé / mesuré	200 L

Références réglementaires utilisées :
Article L134-4-2 du CCH, décret n° 2011-807 du 5 juillet 2011, arrêtés du 31 mars 2021, 8 octobre 2021 et du 17 juin 2021 relatif à la transmission des diagnostics de performance énergétique à l'Agence de l'environnement et de la maîtrise de l'énergie et relatif à l'utilisation réglementaire des logiciels pour l'élaboration des diagnostics de performance énergétique, arrêtés du 21 octobre 2021 décret 2020-1610, 2020-1609, 2006-1114, 2008-1175 ; Ordonnance 2005-655 art L271-4 à 6 ; Loi 2004-1334 art L134-1 à 5 ; décret 2006-1147 art R.134-1 à 5 du CCH et loi grenelle 2 n°2010-786 du juillet 2010.

Notes : Le présent rapport est établi par une personne dont les compétences sont certifiées par ABCIDIA CERTIFICATION - Domaine de Saint Paul - Bat: A6 - 4e étage - BAL N° 60011 - 102, route de Limours - 78470 Saint-Rémy-lès-Chevreuse (détail sur www.info-certif.fr)

Informations société : ABC DIAGNOSTIC 3 RUE EUGENE LE ROY 24 480 LE BUISSON DE CADOUIN
Tél. : 07 88 50 72 89 - N°SIREN : 441 510 997 - Compagnie d'assurance : ALLIANZ n° 60654161

ABC Diagnostic

ATTESTATION SUR L'HONNEUR réalisée pour le dossier n° **0497** relatif à l'immeuble bâti visité situé au : LES MAUVELATS 24170 SAGELAT.

Je soussigné, **Bonvallet Laure**, technicien diagnostiqueur pour la société **ABC DIAGNOSTIC** atteste sur l'honneur être en situation régulière au regard de l'article L.271-6 du Code de la Construction, à savoir :

- Disposer des compétences requises pour effectuer les états, constats et diagnostics composant le dossier, ainsi qu'en atteste mes certifications de compétences :

Prestations	Nom du diagnostiqueur	Entreprise de certification	N° Certification	Echéance certif
Diagnostics	Bonvallet Laure	ABCIDIA CERTIFICATION	18-1298	7 Decembre 2023

- Avoir souscrit à une assurance (ALLIANZ n° 60654161 valable jusqu'au 01/10/2021) permettant de couvrir les conséquences d'un engagement de ma responsabilité en raison de mes interventions.
- N'avoir aucun lien de nature à porter atteinte à mon impartialité et à mon indépendance ni avec le propriétaire ou son mandataire, ni avec une entreprise pouvant réaliser des travaux sur les ouvrages, installations ou équipements pour lesquels il m'est demandé d'établir les états, constats et diagnostics composant le dossier.
- Disposer d'une organisation et des moyens (en matériel et en personnel) appropriés pour effectuer les états, constats et diagnostics composant le dossier.
-

Fait à **SAGELAT**, le **15/12/2022**

Signature de l'opérateur de diagnostics :



Article L271-6 du Code de la Construction et de l'habitation
« Les documents prévus aux 1° à 4° et au 6° de l'article L. 271-4 sont établis par une personne présentant des garanties de compétence et disposant d'une organisation et de moyens appropriés. Cette personne est tenue de souscrire une assurance permettant de couvrir les conséquences d'un engagement de sa responsabilité en raison de ses interventions. Elle ne doit avoir aucun lien de nature à porter atteinte à son impartialité et à son indépendance ni avec le propriétaire ou son mandataire qui fait appel à elle, ni avec une entreprise pouvant réaliser des travaux sur les ouvrages, installations ou équipements pour lesquels il lui est demandé d'établir l'un des documents mentionnés au premier alinéa. Un décret en Conseil d'Etat définit les conditions et modalités d'application du présent article. »
Article L271-3 du Code de la Construction et de l'Habitation
« Lorsque le propriétaire charge une personne d'établir un dossier de diagnostic technique, celle-ci lui remet un document par lequel elle atteste sur l'honneur qu'elle est en situation régulière au regard des articles L.271-6 et qu'elle dispose des moyens en matériel et en personnel nécessaires à l'établissement des états, constats et diagnostics composant le dossier. »