

ETAT DES RISQUES ET POLLUTIONS

ETAT DES NUISANCES SONORES AÉRIENNES

36 Impasse du Muret 24260 LE BUGUE

AL 297

INFORMATION DE COMMANDE

Date de commande : 23/02/2023

Valide jusqu'au : 23/08/2023

N° de commande : 363377

Adresse : 36 Impasse du Muret 24260 LE BUGUE

Cadastre :

24067 000 AL 297

Commune : LE BUGUE

Code postal : 24260

Code insee : 24067

Lat/Long : 44.9141676 , 0.949850511744356

Vendeur ou Bailleur :

M. Mme SARRAZIN

Acquéreur ou locataire :



RESUME DE L'ETAT DES RISQUES

Réglementaire

RADON Niveau 1

Fiche Radon

SEISME Niveau 1

Fiche séisme

ENSA/PEB Aucun

Recul du trait de côte Non concerné

Informatif : ERPS

BASOL 0

BASIAS 0

ICPE 0

Sols Argileux Faible ou Nul (1)

(1) Etude géotechnique du sol non requise (Loi ELAN, Article 68)

Risque naturel Inondation	[Approuvé] Le 19/12/2000 : Inondation Inondation Vézère [Approuvé] Le 19/12/2000 : Inondation Par une crue à débordement lent de cours d'eau Vézère [Prescrit] Le 23/03/2016 : Inondation Inondation [Prescrit] Le 23/03/2016 : Inondation Par une crue à débordement lent de cours d'eau
Exposition	AL 297 NON
Risque minier	Aucun plan de prevention des risques minier recensé sur cette commune
Risque technologique	Aucun plan de prevention des risques technologique recensé sur cette commune
INFORMATIONS LEGALES	Cliquez sur le lien suivant pour trouver les informations légales, documents de références et annexes qui ont permis la réalisation de ce document. https://www.etat-risque.com/s/CRGDU

Les informations sur les risques auxquels ce bien est exposé sont disponibles sur le site Géorisques : georisques.gouv.fr (article R.125-25)

ETAT DES RISQUES ET POLLUTIONS

Aléas naturels, miniers ou technologiques, sismicité, potentiel radon, sols pollués et nuisances sonores

Cet état est établi sur la base des informations mises à disposition par arrêté préfectoral

N°

du

Mis à jour le

2. Adresse ou parcelles

Code postal ou Insee

Commune

SITUATION DE L'IMMEUBLE AU REGARD D'UN PLAN DE PRÉVENTION DES RISQUES NATURELS (PPRN)

> L'immeuble (ou au moins une parcelle) est situé dans le périmètre d'un PPR **N** Oui Non

Prescrit

Anticipé

Approuvé

Date

Si oui, les risques naturels pris en considération sont liés à :

inondation

crue torrentielle

remontée de nappe

avalanches

cyclone

mouvements de terrain

sécheresse géotechnique

feux de forêt

séisme

volcan

autres

Extraits des documents de référence -> Cf: cartographies ci dessous

> L'immeuble est concerné par des prescriptions de travaux dans le règlement du PPRN Oui Non

Si oui, les travaux prescrits ont été réalisés Oui Non

SITUATION DE L'IMMEUBLE AU REGARD D'UN PLAN DE PRÉVENTION DES RISQUES MINIERS (PPRM)

> L'immeuble est situé dans le périmètre d'un PPR **M** Oui Non

prescrit

anticipé

approuvé

date

Si oui, les risques naturels pris en considération sont liés à :

mouvements de terrain

autres

Extraits des documents de référence -> Cf: cartographies ci dessous

> L'immeuble est concerné par des prescriptions de travaux dans le règlement du PPRM Oui Non

Si oui, les travaux prescrits ont été réalisés Oui Non

SITUATION DE L'IMMEUBLE AU REGARD D'UN PLAN DE PRÉVENTION DES RISQUES TECHNOLOGIQUES (PPRT)

> L'immeuble est situé dans le périmètre d'un PPR T prescrit et non encore approuvé Oui Non

Si oui, les risques technologiques pris en considération dans l'arrêté de prescription sont liés à :

Effet toxique

Effet thermique

Effet de surpression

> L'immeuble est situé dans le périmètre d'un PPR T approuvé Oui Non

Extraits des documents de référence -> Cf: cartographies ci dessous

> L'immeuble est situé en secteur d'expropriation ou de délaissement Oui Non

L'immeuble est situé en zone de prescription Oui Non

Si la transaction concerne un logement, les travaux prescrits ont été réalisés Oui Non

Si la transaction ne concerne pas un logement, l'information sur le type de risques auxquels l'immeuble Oui Non

est exposé ainsi que leur gravité, probabilité et cinétique, est jointe à l'acte de vente ou au contrat de location

SITUATION DE L'IMMEUBLE AU REGARD DU ZONAGE SISMIQUE RÉGLEMENTAIRE

L'immeuble se situe dans une commune de sismicité classée en

zone 1 Très faible

zone 2 Faible

zone 3 Modérée

zone 4 Moyenne

zone 5 Forte

INFORMATION RELATIVE À LA POLLUTION DE SOLS

> Le terrain est situé en secteur d'information sur les sols (SIS) Oui Non

SITUATION DE L'IMMEUBLE AU REGARD DU ZONAGE RÉGLEMENTAIRE À POTENTIEL RADON

> L'immeuble se situe dans une commune à potentiel radon de niveau 3 Oui Non

INFORMATION RELATIVE AUX SINISTRES INDEMNISÉS PAR L'ASSURANCE SUITE À UNE CATASTROPHE NATURELLE, MINIÈRE OU TECHNOLOGIQUE

> L'information est mentionnée dans l'acte de vente Oui Non

SITUATION DE L'IMMEUBLE AU REGARD D'UNE ZONE EXPOSÉE AU RECUIL DU TRAIT DE CÔTE (ZERTC)

> L'immeuble est situé dans une zone exposée au recuil du trait de côte N/C* à l'horizon de 30 ans à l'horizon entre 30 et 100 ans Non

*Non communiqué (en cours d'élaboration par la commune)

Vendeur ou Bailleur
M. Mme SARRAZIN

Date / Lieu
23/02/2023 / LE BUGUE

Acquéreur ou Locataire

ETAT DES NUISANCES SONORES AÉRIENNES

Les zones de bruit des plans d'exposition au bruit constituent des servitudes d'urbanisme (art. L. 112-3 du code de l'urbanisme) et doivent à ce titre être notifiées à l'occasion de toute cession, location ou construction immobilière

Cet état est établi sur la base des informations mises à disposition par arrêté préfectoral

N° du Mis à jour le

2. Adresse

Code postal ou Insee

Commune

SITUATION DE L'IMMEUBLE AU REGARD D'UN OU PLUSIEURS PLANS D'EXPOSITION AU BRUIT (PEB)

> L'immeuble est situé dans le périmètre d'un PEB

Oui Non

Révisé

Approuvé

Date

Si oui, nom de l'aérodrome :

> L'immeuble est concerné par des prescriptions de travaux d'insonorisation

Oui Non

Si oui, les travaux prescrits ont été réalisés

Oui Non

SITUATION DE L'IMMEUBLE AU REGARD DU PLAN D'EXPOSITION AU BRUIT (PEB)

L'immeuble se situe dans une zone de bruit d'un plan d'exposition au bruit définie comme :

NON
Aucun

zone A¹
Très forte

zone B²
Forte

zone C³
modérée

zone D⁴
Faible

¹ (intérieur de la courbe d'indice Lden 70)

² (entre la courbe d'indice Lden 70 et une courbe choisie entre Lden 65 celle et 62)

³ (entre la limite extérieure de la zone B et la courbe d'indice Lden choisi entre 57 et 55)

⁴ (entre la limite extérieure de la zone C et la courbe d'indice Lden 50). Cette zone n'est obligatoire que pour les aérodromes mentionnés au I de l'article 1609 quater viciés A du code général des impôts. (et sous réserve des dispositions de l'article L.112-9 du code de l'urbanisme pour les aérodromes dont le nombre de créneaux horaires attribuables fait l'objet d'une limitation réglementaire sur l'ensemble des plages horaires d'ouverture). Nota bene : Lorsque le bien se situe sur 2 zones, il convient de retenir la zone de bruit la plus importante.

DOCUMENTS DE RÉFÉRENCE PERMETTANT LA LOCALISATION DE L'IMMEUBLE AU REGARD DES NUISANCES PRISENT EN COMPTE

Document de référence :

Le plan d'exposition au bruit est consultable sur le site Internet du Géoportail de l'Institut national de l'information géographique et forestière (I.G.N) à l'adresse suivante : <https://www.geoportail.gouv.fr/>

Le plan d'exposition au bruit de l'aérodrome de :
peut être consulté à la mairie de la commune de : LE BUGUE
où est sis l'immeuble.

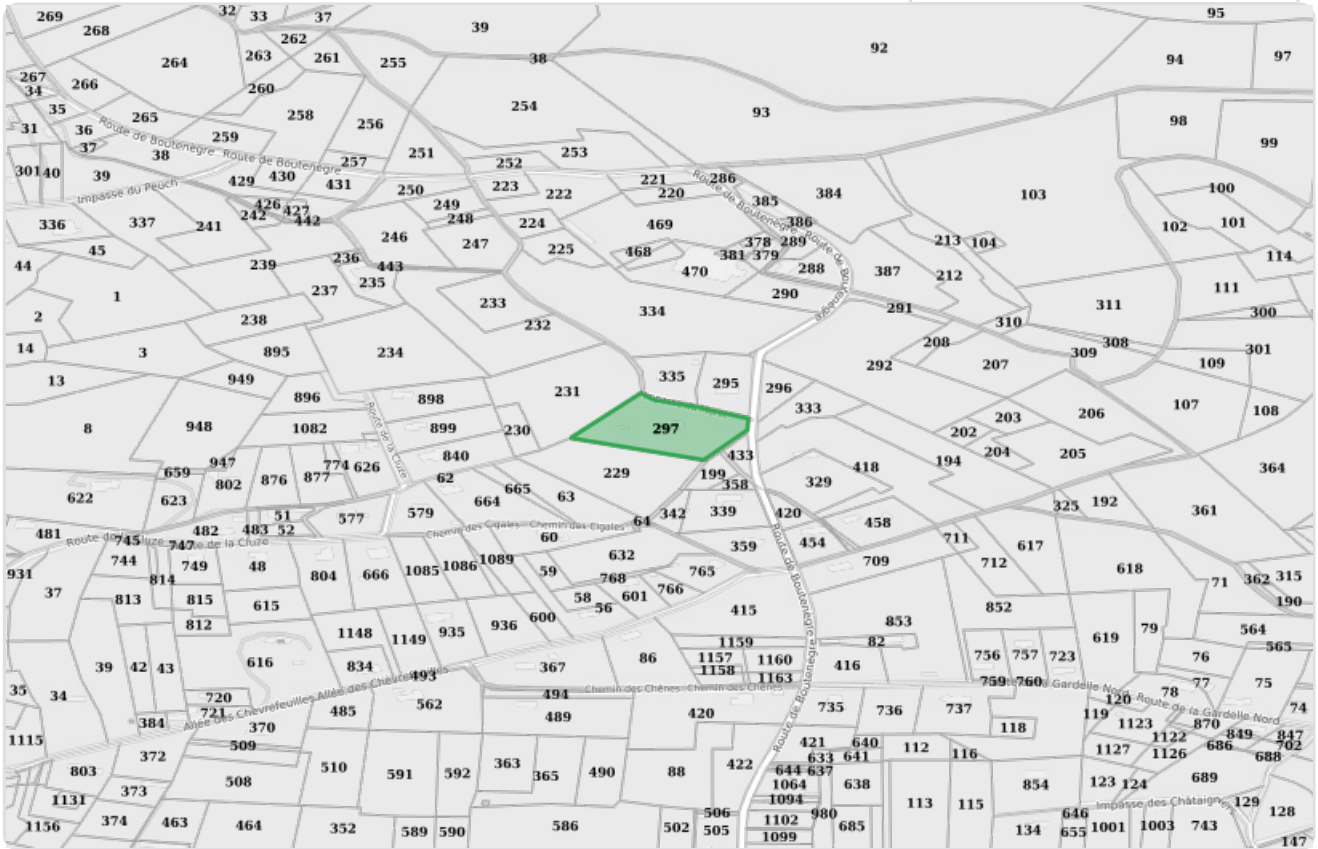
Vendeur ou Bailleur
M. Mme SARRAZIN

Date / Lieu
23/02/2023 / LE BUGUE

Acquéreur ou Locataire

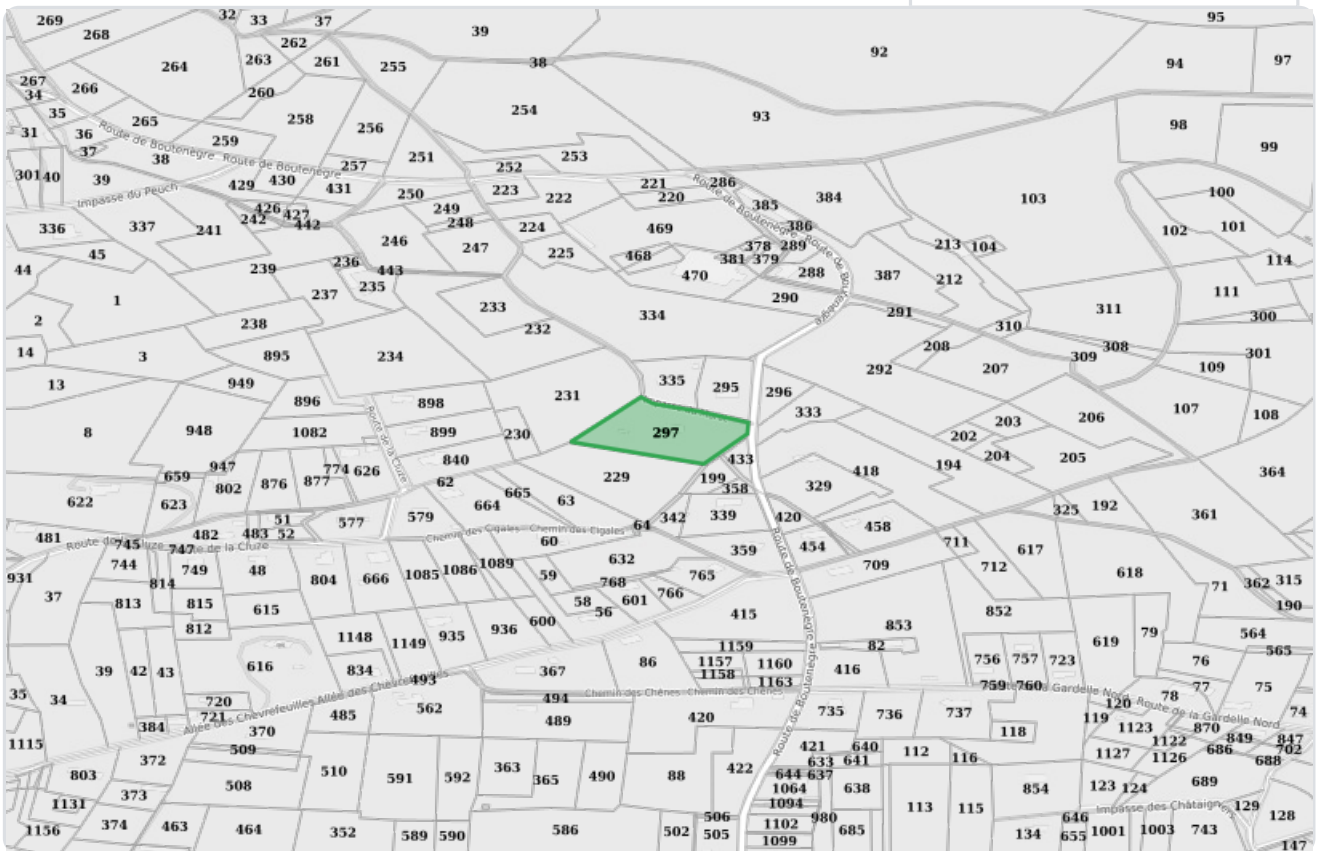
information sur les nuisances sonores aériennes pour en savoir plus. consultez le site Internet du ministère de la transition écologique et solidaire <https://www.ecologique-solidaire.gouv.fr/>

BASOL-BASIAS



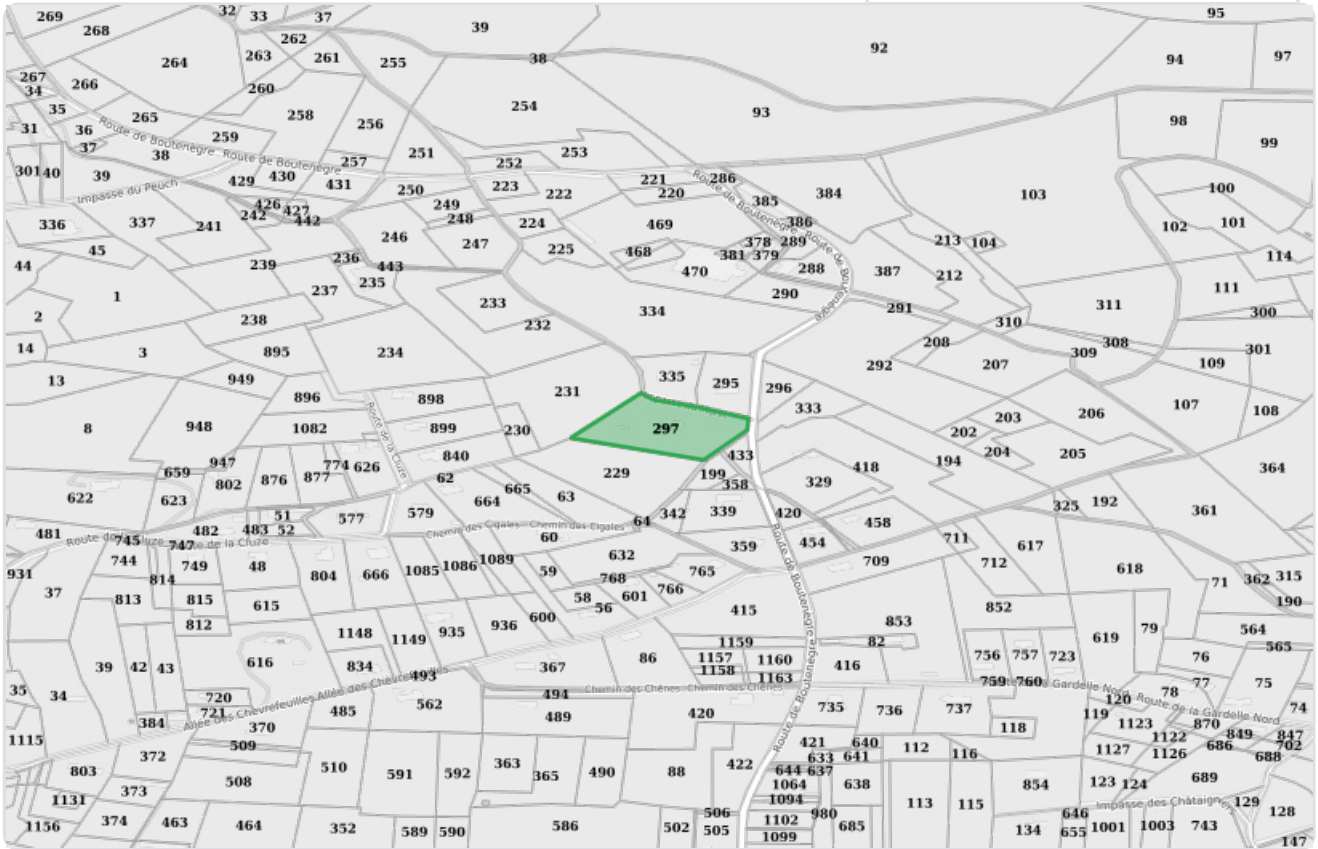
Non concerné

ICPE



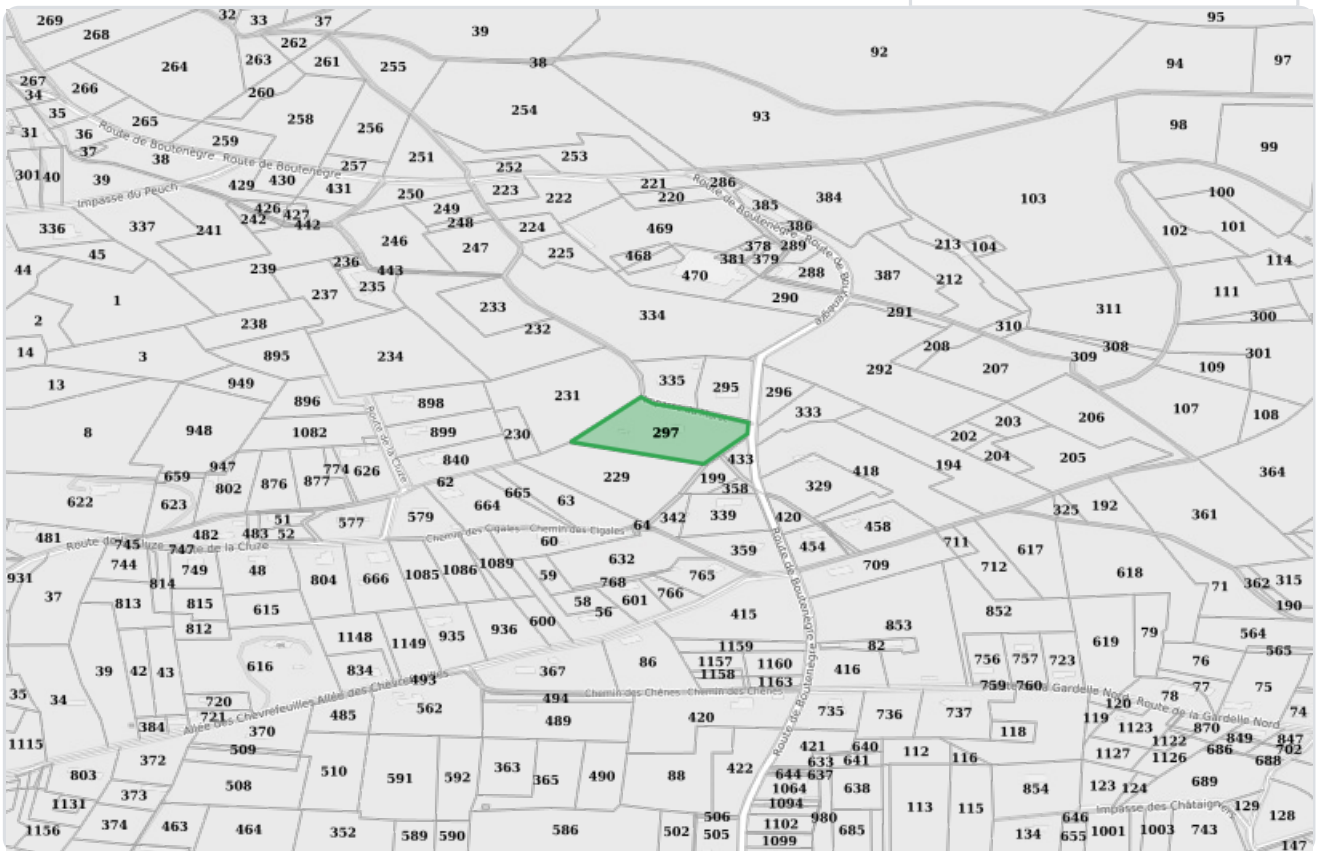
Non concerné

PLAN D'EXPOSITION AU BRUIT (PEB)



Non concerné

SIS



Non concerné

Préfecture : Dordogne

Commune : LE BUGUE

Déclaration de sinistres indemnisés

en application du IV de l'article L 125-5 du Code l'environnement

Adresse de l'immeuble

36 Impasse du Muret 24260 LE BUGUE
24260 LE BUGUE

Sinistres indemnisés dans le cadre d'une reconnaissance de l'état de catastrophe

Cochez les cases OUI ou NON

Arrêtés de reconnaissance de l'état de catastrophes au profit de la commune

si, à votre connaissance, l'immeuble a fait l'objet d'une indemnisation suite à des dommages consécutifs à chacun des événements

Catastrophe naturelle	Début	Fin	Arrêté	Jo du	Indemnisation
Sécheresse	01/01/2019	31/12/2019	31/12/2019	25/10/2020	<input type="checkbox"/> OUI <input type="checkbox"/> NON
Tempête	06/07/1989	06/07/1989	06/07/1989	16/09/1989	<input type="checkbox"/> OUI <input type="checkbox"/> NON
Inondations et/ou Coulées de Boue	16/04/1988	17/04/1988	17/04/1988	30/06/1988	<input type="checkbox"/> OUI <input type="checkbox"/> NON
Inondations et/ou Coulées de Boue	06/07/1989	06/07/1989	06/07/1989	16/09/1989	<input type="checkbox"/> OUI <input type="checkbox"/> NON
Inondations et/ou Coulées de Boue	06/11/1982	10/11/1982	10/11/1982	19/11/1982	<input type="checkbox"/> OUI <input type="checkbox"/> NON
Tempête	06/11/1982	10/11/1982	10/11/1982	19/11/1982	<input type="checkbox"/> OUI <input type="checkbox"/> NON
Inondations et/ou Coulées de Boue	05/07/2001	07/07/2001	07/07/2001	11/08/2001	<input type="checkbox"/> OUI <input type="checkbox"/> NON
Inondations et/ou Coulées de Boue	08/12/1982	31/12/1982	31/12/1982	13/01/1983	<input type="checkbox"/> OUI <input type="checkbox"/> NON
Inondations et/ou Coulées de Boue	25/05/2008	25/05/2008	25/05/2008	13/08/2008	<input type="checkbox"/> OUI <input type="checkbox"/> NON
Inondations et/ou Coulées de Boue	25/12/1999	29/12/1999	29/12/1999	30/12/1999	<input type="checkbox"/> OUI <input type="checkbox"/> NON
Sécheresse	01/01/2018	31/12/2018	31/12/2018	17/07/2019	<input type="checkbox"/> OUI <input type="checkbox"/> NON
Inondations et/ou Coulées de Boue	05/08/1997	05/08/1997	05/08/1997	28/03/1998	<input type="checkbox"/> OUI <input type="checkbox"/> NON
Inondations et/ou Coulées de Boue	10/01/1996	13/01/1996	13/01/1996	14/02/1996	<input type="checkbox"/> OUI <input type="checkbox"/> NON
Sécheresse	01/01/2012	31/12/2012	31/12/2012	25/05/2013	<input type="checkbox"/> OUI <input type="checkbox"/> NON
Sécheresse	01/01/2016	31/12/2016	31/12/2016	20/10/2017	<input type="checkbox"/> OUI <input type="checkbox"/> NON
Inondations et/ou Coulées de Boue	30/12/1993	15/01/1994	15/01/1994	10/02/1994	<input type="checkbox"/> OUI <input type="checkbox"/> NON
Mouvement de Terrain	25/12/1999	29/12/1999	29/12/1999	30/12/1999	<input type="checkbox"/> OUI <input type="checkbox"/> NON
Sécheresse	01/07/2003	30/09/2003	30/09/2003	31/12/2005	<input type="checkbox"/> OUI <input type="checkbox"/> NON

Etabli le :

23/02/2023

Cachet / Signature du vendeur ou du bailleur

Nom du vendeur ou du bailleur

M. Mme SARRAZIN

Nom de l'acquéreur ou du locataire

Pour en savoir plus, chacun peut consulter en préfecture ou en mairie, le dossier départemental sur les risques majeurs, le document d'information communal sur les risques majeurs et, sur internet, le site portail dédié à la prévention des risques majeurs :

www.georisques.gouv.fr