

# Dossier Technique Immobilier

Numéro de dossier : 20A\_03480  
Date du repérage : 22/09/2020



## Désignation du ou des bâtiments

*Localisation du ou des bâtiments :*

Département : ... **Dordogne**

Adresse : ..... **LD Finsac**

Commune : ..... **24220 CASTELS**

**Références cadastrales non  
communiquées**

Désignation et situation du ou des lot(s) de copropriété :

**Ce bien ne fait pas partie d'une  
copropriété**

Périmètre de repérage :

**Suivant mission**

## Désignation du propriétaire

*Désignation du client :*

Nom et prénom : ... **Mme Ciet Roselyne**

Adresse : ..... **LD Finsac**

**24220 CASTELS**

## Objet de la mission :

Etat relatif à la présence de termites

Etat des Risques et Pollutions

Diag. Installations Gaz

Diag. Installations Electricité

## Résumé de l'expertise n° 20A\_03480

Cette page de synthèse ne peut être utilisée indépendamment du rapport d'expertise complet.

| Désignation du ou des bâtiments  |
|--|
| <i>Localisation du ou des bâtiments :</i><br>Adresse : ..... <b>LD Finsac</b><br>Commune : ..... <b>24220 CASTELS</b><br><b>Références cadastrales non communiquées</b><br>Désignation et situation du ou des lot(s) de copropriété :<br><b>Ce bien ne fait pas partie d'une copropriété</b><br>Périmètre de repérage : ..... <b>Suivant mission</b> |

| Prestations                    | Conclusion  |
|--------------------------------|---|
| Etat Termites                  | Il n'a pas été repéré d'indice d'infestation de termites.   |
| Gaz                            | L'installation comporte des anomalies de type A1, A2 qui devront être réparées dans les meilleurs délais.   |
| Etat des Risques et Pollutions | Le bien n'est pas situé dans le périmètre d'un plan de prévention des risques naturels<br>Le bien n'est pas situé dans le périmètre d'un plan de prévention des risques miniers<br>Le bien n'est pas situé dans le périmètre d'un plan de prévention des risques technologiques<br>Zone sismique définie en zone 1 selon la réglementation parasismique 2011 ENSA : Aucune nuisance aérienne n'a été identifiée sur le bien |
| Electricité                    | L'installation intérieure d'électricité comporte une des anomalies pour lesquelles il est vivement recommandé d'agir afin d'éliminer les dangers qu'elles présentent.   |
| DPE                            | Déjà réalisé, non fourni  |

## Rapport de l'état relatif à la présence de termites dans le bâtiment

Numéro de dossier : 20A\_03480  
Norme méthodologique employée : AFNOR NF P 03-201 – Février 2016  
Date du repérage : 22/09/2020  
Heure d'arrivée : 14 h 00  
Durée du repérage : 01 h 33

### A. - Désignation du ou des bâtiments

*Localisation du ou des bâtiments :*

Département : ..... **Dordogne**  
Adresse : ..... **LD Finsac**  
Commune : ..... **24220 CASTELS**  
**Références cadastrales non communiquées**

Désignation et situation du ou des lots de copropriété :  
**Ce bien ne fait pas partie d'une copropriété**

Périmètre de repérage : ..... **Suivant mission**

Situation du bien en regard d'un arrêté préfectoral pris en application de l'article L 133-5 du CCH :  
**Le bien est situé dans une zone soumise à un arrêté préfectoral:**

**24220 CASTELS ET BEZENAC (Information au 27/01/2020)**

**Niveau d'infestation faible**

**12/06/2001 - Arrêté préfectoral - 010803**

**11/09/2001 - Arrêté préfectoral - 011429**

### B. - Désignation du client

*Désignation du client :*

Nom et prénom : ..... **Mme Ciet Roselyne**  
Adresse : ..... **LD Finsac 24220 CASTELS**

*Si le client n'est pas le donneur d'ordre :*

Qualité du donneur d'ordre (sur déclaration de l'intéressé) :

**Propriétaire**

Nom et prénom : ..... **Mme Ciet Roselyne**

Adresse : ..... **LD Finsac**  
**24220 CASTELS**

### C. - Désignation de l'opérateur de diagnostic

*Identité de l'opérateur de diagnostic :*

Nom et prénom : ..... **Dagain Thierry**  
Raison sociale et nom de l'entreprise : ..... **SAS BSE (Bati Solutions Expertises)**  
Adresse : ..... **Lieu dit les Pigeonnes**

**24250 GROLEJAC**

Numéro SIRET : ..... **813 807 484 00015**

Désignation de la compagnie d'assurance : ... **MMA**

Numéro de police et date de validité : ..... **114.231.812 / 31/12/2020**

Certification de compétence **C2590** délivrée par : **LCC QUALIXPERT**, le **20/12/2017**

**D. - Identification des bâtiments et des parties de bâtiments visités et des éléments infestés ou ayant été infestés par les termites et ceux qui ne le sont pas :**

Liste des pièces visitées :

**maison N1 - Garage,  
maison N1 - Cuisine,  
maison N1 - Séjour,  
maison N1 - Couloir,  
maison N1 - Chambre 1,**

**maison N1 - Chambre 2,  
maison N1 - Chambre 3,  
maison N1 - Salle d'eau,  
maison N2 - Comble garage,  
maison N2 - Comble maison,  
Exterieur - Appentis**

| Bâtiments et parties de bâtiments visités (1) | Ouvrages, parties d'ouvrages et éléments examinés (2) | Résultats du diagnostic d'infestation (3)   |
|---|---|---|
| maison N1                                     |   |   |
| Garage  | Sol - Béton   | Absence d'indices d'infestation de termites |
|   | Mur - Brique  | Absence d'indices d'infestation de termites |
|   | Porte 1 - Bois  | Absence d'indices d'infestation de termites |
|   | Porte 2 - Métal                                       | Absence d'indices d'infestation de termites |
|   | Plafond - Bois  | Absence d'indices d'infestation de termites |
| Cuisine                                       | Sol - Carrelage                                       | Absence d'indices d'infestation de termites |
|   | Plinthes - Bois                                       | Absence d'indices d'infestation de termites |
|   | Murs - peinture et faïence                            | Absence d'indices d'infestation de termites |
|   | Fenêtre - Bois  | Absence d'indices d'infestation de termites |
|   | Volet - Bois  | Absence d'indices d'infestation de termites |
|   | Placards - Bois                                       | Absence d'indices d'infestation de termites |
|   | Plafond - Peinture                                    | Absence d'indices d'infestation de termites |
| Séjour  | Sol - Carrelage                                       | Absence d'indices d'infestation de termites |
|   | Plinthes - Bois                                       | Absence d'indices d'infestation de termites |
|   | Murs - Peinture                                       | Absence d'indices d'infestation de termites |
|   | Porte - PVC   | Absence d'indices d'infestation de termites |
|   | Porte fenêtre - Bois                                  | Absence d'indices d'infestation de termites |
|   | Volet - Bois  | Absence d'indices d'infestation de termites |
|   | Plafond - Peinture                                    | Absence d'indices d'infestation de termites |
| Couloir                                       | Sol - Carrelage                                       | Absence d'indices d'infestation de termites |
|   | Plinthes - Bois                                       | Absence d'indices d'infestation de termites |
|   | Murs - papier peint                                   | Absence d'indices d'infestation de termites |
|   | Portes - Bois   | Absence d'indices d'infestation de termites |
|   | Plafond - Peinture                                    | Absence d'indices d'infestation de termites |
| Chambre 1                                     | Sol - Carrelage                                       | Absence d'indices d'infestation de termites |
|   | Plinthes - Bois                                       | Absence d'indices d'infestation de termites |
|   | Murs - Peinture                                       | Absence d'indices d'infestation de termites |
|   | Porte - Bois  | Absence d'indices d'infestation de termites |
|   | Fenêtre - Bois  | Absence d'indices d'infestation de termites |
|   | Volet - Bois  | Absence d'indices d'infestation de termites |
|   | Plafond - Peinture                                    | Absence d'indices d'infestation de termites |
| Chambre 2                                     | Sol - Carrelage                                       | Absence d'indices d'infestation de termites |
|   | Plinthes - Bois                                       | Absence d'indices d'infestation de termites |
|   | Murs - Peinture                                       | Absence d'indices d'infestation de termites |
|   | Porte - Bois  | Absence d'indices d'infestation de termites |
|   | Fenêtre - Bois  | Absence d'indices d'infestation de termites |
|   | Volet - Bois  | Absence d'indices d'infestation de termites |
|   | Plafond - Peinture                                    | Absence d'indices d'infestation de termites |
|   | Placard - Bois  | Absence d'indices d'infestation de termites |

| Bâtiments et parties de bâtiments visités (1) | Ouvrages, parties d'ouvrages et éléments examinés (2) | Résultats du diagnostic d'infestation (3)   |
|---|---|---|
| Chambre 3                                     | Sol - Carrelage                                       | Absence d'indices d'infestation de termites |
|   | Plinthes - Bois                                       | Absence d'indices d'infestation de termites |
|   | Murs - Peinture                                       | Absence d'indices d'infestation de termites |
|   | Porte - Bois  | Absence d'indices d'infestation de termites |
|   | Fenêtre - Bois  | Absence d'indices d'infestation de termites |
|   | Volet - Bois  | Absence d'indices d'infestation de termites |
|   | Placard - Bois  | Absence d'indices d'infestation de termites |
|   | Plafond - Peinture                                    | Absence d'indices d'infestation de termites |
| Salle d'eau                                   | Sol - Carrelage                                       | Absence d'indices d'infestation de termites |
|   | Plinthes - Bois                                       | Absence d'indices d'infestation de termites |
|   | Murs - Papier peint peinture et faïence               | Absence d'indices d'infestation de termites |
|   | Porte - Bois  | Absence d'indices d'infestation de termites |
|   | Fenêtres - Bois                                       | Absence d'indices d'infestation de termites |
|   | Plafond - Peinture                                    | Absence d'indices d'infestation de termites |
| maison N2                                     |   |   |
| Comble garage                                 | Sol - Bois et Revêtu isolant alu                      | Absence d'indices d'infestation de termites |
|   | Murs - Brique   | Absence d'indices d'infestation de termites |
|   | Charpente visible et accessible (-3m) - Bois          | Absence d'indices d'infestation de termites |
| Comble maison                                 | Sol - Revêtu d'isolant                                | Absence d'indices d'infestation de termites |
|   | Mur - Brique  | Absence d'indices d'infestation de termites |
|   | Charpente visible et accessible - Bois                | Absence d'indices d'infestation de termites |
| Exterieur                                     |   |   |
| Appentis                                      | Sol - Terre   | Absence d'indices d'infestation de termites |
|   | Structure - Bois                                      | Absence d'indices d'infestation de termites |
|   | Charpente visible et accessible - Bois                | Absence d'indices d'infestation de termites |

(1) Identifier notamment chaque bâtiment et chacune des pièces du bâtiment.

(2) Identifier notamment : ossature, murs, planchers, escaliers, boiseries, plinthes, charpentes...

(3) Mentionner les indices ou l'absence d'indices d'infestation de termites et en préciser la nature et la localisation.

## E. – Catégories de termites en cause :

La mission et son rapport sont exécutés conformément à la norme AFNOR NF P 03-201 (Février 2016) et à l'arrêté du 07 mars 2012 modifiant l'arrêté du 29 mars 2007.

La recherche de termites porte sur différentes catégories de termites :

- **Les termites souterrains**, regroupant cinq espèces identifiés en France métropolitaine (Reticulitermes flavipes, reticulitermes lucifugus, reticulitermes banyulensis, reticulitermes grassei et reticulitermes urbis) et deux espèces supplémentaires dans les DOM (Coptotermes et heterotermes),

Les principaux indices d'une infestation sont :

- Altérations dans le bois,
- Présence de termites vivants,
- Présence de galeries-tunnels (cordonnets) ou concrétions,
- Cadavres ou restes d'individus reproducteurs,
- Présence d'orifices obturés ou non.

**Rappels règlementaires :**

L 133-5 du CCH : Lorsque, dans une ou plusieurs communes, des foyers de termites sont identifiés, un arrêté préfectoral, pris sur proposition ou après consultation des conseils municipaux intéressés, délimite les zones contaminées ou susceptibles de l'être à court terme. En cas de démolition totale ou partielle d'un bâtiment situé dans ces zones, les bois et matériaux contaminés sont incinérés sur place ou traités avant tout transport si leur destruction par incinération sur place est impossible. La personne qui a procédé à ces opérations en fait la déclaration en mairie.

Article L 112-17 du CCH : Les règles de construction et d'aménagement applicables aux ouvrages et locaux de toute nature quant à leur résistance aux termites et aux autres insectes xylophages sont fixées par décret en Conseil d'Etat. Ces règles peuvent être adaptées à la situation particulière de la Guadeloupe, de la Guyane, de la Martinique, de La Réunion, de Mayotte et de Saint-Martin.

**F. - Identification des bâtiments et parties du bâtiment (pièces et volumes) n'ayant pu être visités et justification :****Néant****G. - Identification des ouvrages, parties d'ouvrages et éléments qui n'ont pas été examinés et justification :**

| Localisation          | Liste des ouvrages, parties d'ouvrages | Motif   |
|-----------------------|--|---|
| maison N1 - Garage    | Tous                                   | Encombrement trop important                                       |
| maison N1 - Chambre 1 | Tous                                   | Encombrement trop important                                       |
| Exterieur - Appentis  | Tous                                   | Impossibilité d'investigation approfondie sans évacuation du bois |

Nota : notre cabinet s'engage à retourner sur les lieux afin de compléter le constat aux parties d'immeubles non visités, dès lors que les dispositions permettant un contrôle des zones concernées auront été prises par le propriétaire ou son mandataire.

**H. - Moyens d'investigation utilisés :**

La mission et son rapport sont exécutés conformément à la norme AFNOR NF P 03-201 (Mars 2012) , à l'article L.133-5, L.133-6, L 271-4 à 6, R133-7 et à l'arrêté du 07 mars 2012 modifiant l'arrêté du 29 mars 2007. La recherche de termites porte sur les termites souterrain, termites de bois sec ou termites arboricole et est effectuée jusqu'à 10 mètres des extérieurs de l'habitation, dans la limite de la propriété.

**Moyens d'investigation :**

Examen visuel des parties visibles et accessibles.  
Sondage manuel systématique des boiseries à l'aide d'un poinçon.  
Utilisation d'un ciseau à bois en cas de constatation de dégradations.  
Utilisation d'une échelle en cas de nécessité.  
À l'extérieur une hachette est utilisée pour sonder le bois mort.

Documents remis par le donneur d'ordre à l'opérateur de repérage :

**Néant**

Informations communiquées à l'opérateur par le donneur d'ordre, concernant des traitements antérieurs ou une présence de termites dans le bâtiment :

**Néant**

Représentant du propriétaire (accompagnateur) :

**Mme Ciet Roselyne**

Commentaires (Ecart par rapport à la norme, ...) :

**Néant**

*Nota 1 : Le présent rapport n'a de valeur que pour la date de la visite et est exclusivement limité à l'état relatif à la présence de termites dans le bâtiment objet de la mission.*

*Nota 2 : L'intervention n'a pas eu pour but de donner un diagnostic de la résistance mécanique des bois et matériaux.*

## I. - Constatations diverses :

| Localisation | Liste des ouvrages, parties d'ouvrages | Observations et constatations diverses  |
|--------------|--|---|
| Général      | -                                      | <p>Indices d'agents de dégradation du bois sur les charpentes maison et plancher comble garage. Une attention particulière est à porter à ces problématique.</p> <p>Toutes les pièces sont meublées ou encombrées, aucun meuble n'a été bougé, les plinthes et bas de murs sont difficilement accessibles..</p> <p>Les éléments cachés (plafond, murs, sol) par du mobilier, des revêtements de décoration de type moquette, PVC, lambris, panneaux bois, isolation, cloison ou tout autre matériaux pouvant masquer un élément, n'ont pu être examiné par manque d'accessibilité. Notre mission n'autorisant pas de dégradation, de démontage ni manutention.</p> <p>Le diagnostic se limite aux zones rendues visibles et accessibles par le propriétaire.</p> <p>Nous nous engageons, lors d'une autre visite, à compléter le diagnostic sur les zones ayant été rendues accessibles. Bâtiment vide.</p> |

*Note 1 : Les indices d'infestation des autres agents de dégradation biologique du bois sont notés de manière générale pour information du donneur d'ordre, il n'est donc pas nécessaire d'en indiquer la nature et le nombre. Si le donneur d'ordre le souhaite, il fait réaliser une recherche de ces agents dont la méthodologie et les éléments sont décrits dans la norme NF-P 03-200.*

*Nota 2 : Dans le cas de la présence de termites, il est rappelé l'obligation de déclaration en mairie de l'infestation prévue aux articles L.133-4 et R. 133-3 du code de la construction et de l'habitation.*

*Nota 3 : Conformément à l'article L-271-6 du CCH, l'opérateur ayant réalisé cet état relatif à la présence de termites n'a aucun lien de nature à porter atteinte à son impartialité et à son indépendance ni avec le propriétaire ou son mandataire qui fait appel à lui, ni avec une entreprise pouvant réaliser des travaux sur des ouvrages pour lesquels il lui est demandé d'établir cet état.*

*Nota 4 : Le présent rapport est établi par une personne dont les compétences sont certifiées par **LCC QUALIXPERT 17 rue Borrel 81100 CASTRES (détail sur [www.cofrac.fr](http://www.cofrac.fr) programme n°4-4-11)***

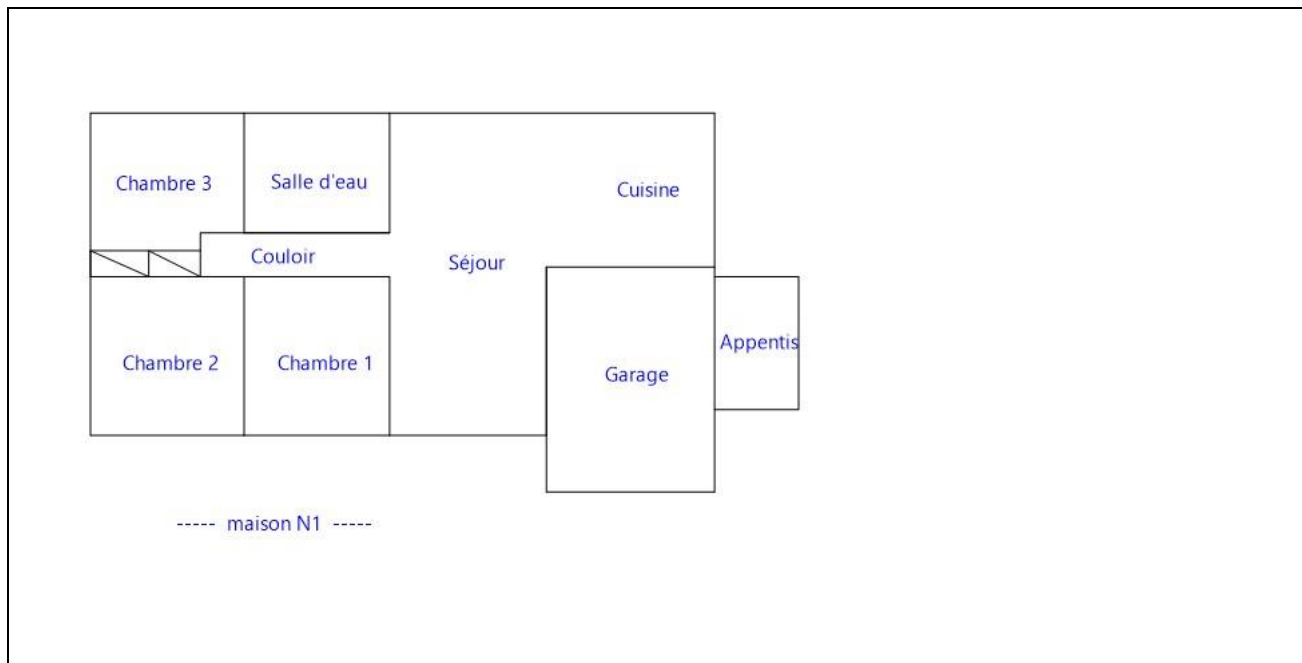
Visite effectuée le **22/09/2020**  
Fait à **CASTELS**, le **22/09/2020**

**Par : Dagain Thierry**

B.S.E Bâti Solutions Expertises  
LD Les Pigeonnes 24250 Grolejac  
i.. Siret: 813 807 484 00015



Annexe – Plans – croquis



Annexe – Ordre de mission / Assurance / Attestation sur l'honneur

Aucun document n'a été mis en annexe



## Etat de l'Installation Intérieure de Gaz

Numéro de dossier : 20A\_03480  
Norme méthodologique employée : AFNOR NF P 45-500 (Janvier 2013)  
Date du repérage : 22/09/2020  
Heure d'arrivée : 14 h 00  
Durée du repérage : 02 h 05

La présente mission consiste à établir l'état de l'installation intérieure de gaz conformément à l'arrêté du 6 avril 2007 modifié, 18 novembre 2013 et 12 février 2014 afin d'évaluer les risques pouvant compromettre la sécurité des personnes, de rendre opérante une clause d'exonération de la garantie du vice caché, en application de l'article 17 de la loi n°2003-08 du 3 janvier 2003, modifié par l'ordonnance n°2005-655 du 8 juin 2005. En aucun cas, il ne s'agit d'un contrôle de conformité de l'installation vis-à-vis de la réglementation en vigueur.

### A. - Désignation du ou des bâtiments

*Localisation du ou des bâtiments :*

Département : ..... **Dordogne**  
Adresse : ..... **LD Finsac**  
Commune : ..... **24220 CASTELS**  
Références cadastrales non communiquées  
Désignation et situation du ou des lot(s) de copropriété :  
**Ce bien ne fait pas partie d'une copropriété**  
Type de bâtiment : ..... **Habitation (maison individuelle)**  
Nature du gaz distribué : ..... **Gaz Butane et GPL**  
Distributeur de gaz : ..... **Sans objet**  
Installation alimentée en gaz : ..... **OUI**

### B. - Désignation du propriétaire

*Désignation du propriétaire :*

Nom et prénom : ..... **Mme Ciet Roselyne**  
Adresse : ..... **LD Finsac**  
**24220 CASTELS**

*Si le propriétaire n'est pas le donneur d'ordre :*

Qualité du donneur d'ordre (sur déclaration de l'intéressé) :  
**Propriétaire**  
Nom et prénom : ..... **Mme Ciet Roselyne**  
Adresse : ..... **LD Finsac**  
**24220 CASTELS**

*Titulaire du contrat de fourniture de gaz :*

Nom et prénom : .....  
Adresse : .....  
N° de téléphone : .....  
Références : .....

### C. - Désignation de l'opérateur de diagnostic

*Identité de l'opérateur de diagnostic :*

Nom et prénom : ..... **Dagain Thierry**  
Raison sociale et nom de l'entreprise : ..... **SAS BSE (Bati Solutions Expertises)**  
Adresse : ..... **Lieu dit les Pigeonnes**  
..... **24250 GROLEJAC**  
Numéro SIRET : ..... **813 807 484 00015**  
Désignation de la compagnie d'assurance : ..... **MMA**  
Numéro de police et date de validité : ..... **114.231.812 / 31/12/2020**  
Certification de compétence **C2590** délivrée par : **LCC QUALIXPERT, le 10/03/2017**  
Norme méthodologique employée : ..... **NF P 45-500 (Janvier 2013)**

## D. - Identification des appareils

| Liste des installations intérieures gaz (Genre <sup>(1)</sup> , marque, modèle) | Type <sup>(2)</sup> | Puissance en kW | Localisation | Observations : (anomalie, taux de CO mesuré(s), motif de l'absence ou de l'impossibilité de contrôle pour chaque appareil concerné)               |
|---|---------------------|-----------------|--------------|---|
| Table de cuisson  | Non raccordé        | Non Visible     | Cuisine      | Résultat anomalie : Néant<br>Mesure CO : Non concerné<br>Fonctionnement : Ok<br>Entretien appareil : Sans objet<br>Entretien conduit : Sans objet |

(1) Cuisinière, table de cuisson, chauffe-eaux, chaudière, radiateur, ....



(2) Non raccordé — Raccordé — Étanche.


Note : Nous vous rappelons l'obligation d'entretien des appareils et de contrôle de la vacuité des conduits de fumées.

Note 2 : Notre cabinet s'engage à retourner sur les lieux afin de compléter le constat aux installations non contrôlées, dès lors que les dispositions permettant un contrôle des installations concernées auront été prises par le propriétaire ou son mandataire.

Note 3 : Nous attirons votre attention sur le fait que la responsabilité du donneur d'ordre reste pleinement engagée en cas d'accident ou d'incident sur tout ou partie de l'installation, contrôlée ou non.

## E. - Anomalies identifiées

| Points de contrôle <sup>(3)</sup> (selon la norme) | Anomalies observées (A1 <sup>(4)</sup> , A2 <sup>(5)</sup> , DGI <sup>(6)</sup> , 32c <sup>(7)</sup> ) | Libellé des anomalies et recommandations   | Photos  |
|--|--|--|---|
| C.6 - 7d1<br>Lyres GPL                             | A2   | La lyre GPL n'est pas autorisée d'emploi.<br><br>Remarques : La lyre GPL n'est pas autorisée à l'emploi, tuyau souple, date limite dépassée, absence d'embout à visser, mesure plus de 0.70 m ; Faire intervenir un installateur gaz qualifié afin de la remplacer (maison N1 - Garage)<br>Risque(s) constaté(s) : Fuite de gaz consécutive à l'emploi de lyres non appropriées ou détériorées | <br> |
| C.7 - 8a1<br>Robinet de commande d'appareil        | A1   | Au moins un robinet de commande d'appareil est absent.<br><br>Remarques : Absence de robinet de commande ; Faire intervenir un installateur gaz qualifié afin d'installer un robinet de commande (maison N1 - Cuisine)   |   |

| Points de contrôle <sup>(3)</sup><br>(selon la norme)                  | Anomalies observées<br>(A1 <sup>(4)</sup> , A2 <sup>(5)</sup> , DGI <sup>(6)</sup> , 32c <sup>(7)</sup> ) | Libellé des anomalies et recommandations  | Photos  |
|--|---|---|---|
| C.10 - 15b<br>Raccordement en gaz des appareils par tuyaux non rigides | A1  | Le tube souple ou le tuyau flexible n'est pas visitable.<br><br>Remarques : Le tuyau non rigide n'est pas visitable ; Faire intervenir un installateur gaz qualifié afin de rendre visitable le tuyau non rigide (maison N1 - Cuisine)  |  |
| C.14 - 19.1<br>Ventilation du local - Amenée d'air                     | A2  | 19.a1 : le local équipé ou prévu pour un appareil de cuisson seul n'est pas pourvu d'une amenée d'air.<br><br>Remarques : Absence d'amenée d'air ; Créer une grille d'amenée d'air ou faire intervenir un installateur gaz qualifié afin de remplacer l'appareil existant par un appareil étanche<br>Risque(s) constaté(s) : Risque d'intoxication au monoxyde de carbone (CO) causée par une mauvaise combustion |   |

(3) Point de contrôle selon la norme utilisée.

(4) A1 : L'installation présente une anomalie à prendre en compte lors d'une intervention ultérieure sur l'installation

(5) A2 : L'installation présente une anomalie dont le caractère de gravité ne justifie pas que l'on interrompe aussitôt la fourniture du gaz, mais est suffisamment importante pour que la réparation soit réalisée dans les meilleurs délais.

(6) DGI : (Danger Grave et Immédiat) L'installation présente une anomalie suffisamment grave pour que l'opérateur de diagnostic interrompe aussitôt l'alimentation en gaz jusqu'à suppression du ou des défauts constituant la source du danger.

(7) 32c : la chaudière est de type VMC GAZ et l'installation présente une anomalie relative au dispositif de sécurité collective (DSC) qui justifie une intervention auprès du syndic ou du bailleur social par le distributeur de gaz afin de s'assurer de la présence du dispositif, de sa conformité et de son bon fonctionnement.

Note : Nous vous rappelons que la responsabilité de l'opérateur de diagnostic est limitée aux points effectivement vérifiés et que les contrôles réalisés ne préjugent pas de la conformité de l'installation

**F. - Identification des bâtiments et parties du bâtiment (pièces et volumes) n'ayant pu être contrôlés et motif :**

**Néant**

Nota : Nous attirons votre attention sur le fait que la responsabilité du donneur d'ordre reste pleinement engagée en cas d'accident ou d'incident sur tout ou partie de l'installation présente dans des bâtiments, parties du bâtiment n'ayant pu être contrôlés.

**G. - Constatations diverses**

**Commentaires :**

Le contrôle apparent de l'étanchéité par lecture de débit n'a pas été réalisé mais un essai d'étanchéité partiel a été effectué à l'aide d'un produit moussant sur les raccords visibles.

- Attestation de contrôle de moins d'un an de la vacuité des conduits de fumées non présentée
- Justificatif d'entretien de moins d'un an de la chaudière non présenté
- Le conduit de raccordement n'est pas visitable

**Documents remis par le donneur d'ordre à l'opérateur de repérage :**

Néant

**Observations complémentaires :**

Néant

**Conclusion :**

- L'installation ne comporte aucune anomalie.
- L'installation comporte des anomalies de type A1 qui devront être réparées ultérieurement.
- L'installation comporte des anomalies de type A2 qui devront être réparées dans les meilleurs délais.
- L'installation comporte des anomalies de type DGI qui devront être réparées avant remise en service.
- L'installation comporte une anomalie 32c qui devra faire l'objet d'un traitement particulier par le syndic ou le bailleur social sous le contrôle du distributeur de gaz.

**H. - Actions de l'opérateur de diagnostic en cas de DGI**

- Fermeture totale avec pose d'une étiquette signalant la condamnation de l'installation de gaz  
ou
- Fermeture partielle avec pose d'une étiquette signalant la condamnation d'un appareil ou d'une partie de l'installation
- Transmission au Distributeur de gaz par courrier des informations suivantes :
  - référence du contrat de fourniture de gaz, du Point de Comptage Estimation, du Point de Livraison ou du numéro de compteur ;
  - codes des anomalies présentant un Danger Grave et Immédiat (DGI).
- Remise au client de la « fiche informative distributeur de gaz » remplie.

**I. - Actions de l'opérateur de diagnostic en cas d'anomalie 32c**

- Transmission au Distributeur de gaz par courrier de la référence du contrat de fourniture de gaz, du Point de Comptage Estimation, du Point de Livraison ou du numéro de compteur ;
- Remise au syndic ou au bailleur social de la « fiche informative distributeur de gaz » remplie. ;

*Nota :* Le présent rapport est établi par une personne dont les compétences sont certifiées par **LCC QUALIXPERT - 17 rue Borrel 81100 CASTRES (détail sur [www.cofrac.fr](http://www.cofrac.fr) programme n°4-4-11)**

Dates de visite et d'établissement de l'état de l'installation gaz :

Visite effectuée le **22/09/2020.**

Fait à **CASTELS**, le **22/09/2020**

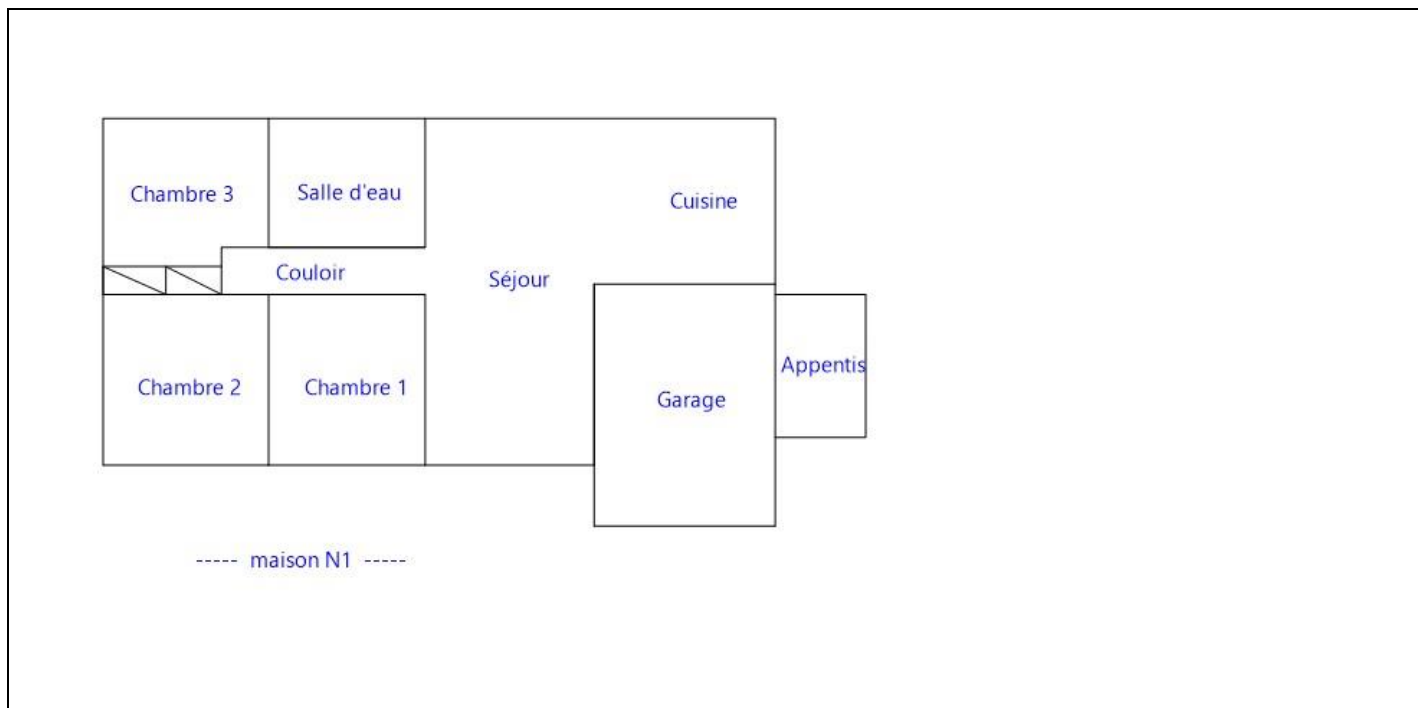
**Par : Dagain Thierry**



B.S.E Bâti Solutions Expertises  
LD Les Pigeonnes 24250 Grolejac  
Siret 813 807 484 00015

**Signature du représentant :**

Annexe - Croquis de repérage



**Annexe - Règles élémentaires de sécurité et d'usage à respecter (liste non exhaustive)**

Les accidents dus aux installations gaz, tout en restant peu nombreux, sont responsables d'un nombre important de victimes. La vétusté des installations, l'absence d'entretien des appareils et certains comportements imprudents sont des facteurs de risque : 98 % des accidents, fuites et explosions sont recensés dans les installations intérieures.

Les intoxications oxycarbonées et les explosions font un grand nombre de victimes qui décèdent ou gardent des séquelles et handicaps à long terme.

Quels sont les moyens de prévention des accidents liés aux installations intérieures gaz ?

Pour prévenir les accidents liés aux installations intérieures gaz, il est nécessaire d'observer quelques règles de base :

- Renouvelez le tuyau de raccordement de la cuisinière ou de la bouteille de gaz régulièrement et dès qu'il est fissuré,
- Faire ramoner les conduits d'évacuation des appareils de chauffage et de cheminée régulièrement,
- Faire entretenir et contrôler régulièrement les installations intérieures de gaz par un professionnel.

Mais il s'agit également d'être vigilant, des gestes simples doivent devenir des automatismes :

- ne pas utiliser les produits aérosols ou les bouteilles de camping-gaz dans un espace confiné, près d'une source de chaleur,
- fermer le robinet d'alimentation de votre cuisinière après chaque usage et vérifiez la date de péremption du tuyau souple de votre cuisinière ou de votre bouteille de gaz,
- assurer une bonne ventilation de votre logement, n'obstruer pas les bouches d'aération,
- sensibiliser les enfants aux principales règles de sécurité des appareils gaz.

Quelle conduite adopter en cas de fuite de gaz ?

Lors d'une fuite de gaz, il faut éviter tout risque d'étincelle qui entraînerait une explosion :

- ne pas allumer la lumière, ni toucher aux interrupteurs, ni aux disjoncteurs,
- ne pas téléphoner de chez vous, que ce soit avec un téléphone fixe ou un portable,
- ne pas prendre l'ascenseur mais les escaliers,
- une fois à l'extérieur, prévenir les secours

Pour aller plus loin : <http://www.developpement-durable.gouv.fr>

## Etat de l'Installation Intérieure d'Electricité

Numéro de dossier : 20A\_03480  
Norme méthodologique employée : AFNOR FD C 16-600 (juin 2015)  
Date du repérage : 22/09/2020  
Heure d'arrivée : 14 h 00  
Durée du repérage : 02 h 05

La présente mission consiste, suivant l'arrêté du 10 aout 2015 et du 4 avril 2011, à établir un état de l'installation électrique, en vue d'évaluer les risques pouvant porter atteinte à la sécurité des personnes. (Application des articles L. 134-7, R134-10 et R134-11 du code de la construction et de l'habitation). En aucun cas, il ne s'agit d'un contrôle de conformité de l'installation vis-à-vis de la réglementation en vigueur.

### A. - Désignation du ou des immeubles bâtis

*Localisation du ou des bâtiments bâtis :*

Département : ..... **Dordogne**  
Adresse : ..... **LD Finsac**  
Commune : ..... **24220 CASTELS**  
Référence cadastrale : ..... **Références cadastrales non communiquées**  
*Désignation et situation du ou des lots de copropriété :*  
**Ce bien ne fait pas partie d'une copropriété**  
Périmètre de repérage : ..... **Suivant mission**  
Type d'immeuble : ..... **Maison individuelle**  
Année de construction du bien : . > **1997**  
Année de l'installation : ..... > **15 ans**  
Distributeur d'électricité : ..... **Enedis**

### B. - Identification du donneur d'ordre

*Identité du donneur d'ordre :*

Nom et prénom : ..... **Mme Ciet Roselyne**  
Adresse : ..... **LD Finsac**  
**24220 CASTELS**  
Qualité du donneur d'ordre (sur déclaration de l'intéressé) : **Propriétaire**

*Propriétaire de l'appartement ou de la maison individuelle:*

Nom et prénom : ..... **Mme Ciet Roselyne**  
Adresse : ..... **LD Finsac**  
**24220 CASTELS**

### C. - Désignation de l'opérateur de diagnostic

*Identité de l'opérateur de diagnostic :*

Nom et prénom : ..... **Dagain Thierry**  
Raison sociale et nom de l'entreprise : ..... **SAS BSE (Bati Solutions Expertises)**  
Adresse : ..... **Lieu dit les Pigeonnes**  
**24250 GROLEJAC**  
Numéro SIRET : ..... **813 807 484 00015**  
Désignation de la compagnie d'assurance : **MMA**  
Numéro de police et date de validité : ..... **114.231.812 / 31/12/2020**

Le présent rapport est établi par une personne dont les compétences sont certifiées par **LCC QUALIXPERT** le **09/02/2017** jusqu'au **08/02/2022**. (Certification de compétence **C2590**)

## D. – Limites du domaine d'application du diagnostic

Le diagnostic porte uniquement sur l'ensemble de l'installation intérieure d'électricité à basse tension des locaux à usage d'habitation située en aval de l'appareil général de commande et de protection de cette installation. Il ne concerne pas les matériels d'utilisation amovibles, ni les circuits internes des matériels d'utilisation fixes, destinés à être reliés à l'installation électrique fixe, ni les installations de production d'énergie électrique du générateur jusqu'au point d'injection au réseau public de distribution d'énergie ou au point de raccordement à l'installation intérieure, ni les circuits de téléphonie, de télévision, de réseau informatique, de vidéophonie, de centrale d'alarme, etc., lorsqu'ils sont alimentés en régime permanent sous une tension inférieure ou égale à 50 V en courant alternatif et 120 V en courant continu.

L'intervention de l'opérateur de diagnostic ne porte que sur les constituants visibles, visitables, de l'installation au moment du diagnostic. Elle s'effectue sans déplacement de meubles ni démontage de l'installation électrique (hormis le démontage des capots des tableaux électriques lorsque cela est possible) ni destruction des isolants des câbles.

Des éléments dangereux de l'installation intérieure d'électricité peuvent ne pas être repérés, notamment :

- les parties de l'installation électrique non visibles (incorporées dans le gros œuvre ou le second œuvre ou masquées par du mobilier) ou nécessitant un démontage ou une détérioration pour pouvoir y accéder (boîtes de connexion, conduits, plinthes, goulottes, huisseries, éléments chauffants incorporés dans la maçonnerie, luminaires des piscines plus particulièrement) ;
- les parties non visibles ou non accessibles des tableaux électriques après démontage de leur capot ;
- inadéquation entre le courant assigné (calibre) des dispositifs de protection contre les surintensités et la section des conducteurs sur toute la longueur des circuits.

## E. – Synthèse de l'état de l'installation intérieure d'électricité

### E.1. Anomalies et/ou constatations diverses relevées

- L'installation intérieure d'électricité ne comporte **aucune anomalie** et ne fait pas l'objet de constatations diverses.
- L'installation intérieure d'électricité ne comporte **aucune anomalie**, mais fait l'objet de **constatations diverses**.
- L'installation intérieure d'électricité **comporte une ou des anomalies**. Il est recommandé au propriétaire de les supprimer en consultant dans les meilleurs délais un installateur électricien qualifié afin d'éliminer les dangers qu'elle(s) présente(nt). L'installation ne fait pas l'objet de constatations diverses.
- L'installation intérieure d'électricité **comporte une ou des anomalies**. Il est recommandé au propriétaire de les supprimer en consultant dans les meilleurs délais un installateur électricien qualifié afin d'éliminer les dangers qu'elle(s) présente(nt). L'installation fait également l'objet de **constatations diverses**.

### E.2. Les domaines faisant l'objet d'anomalies sont :





- 1. L'appareil général de commande et de protection et de son accessibilité.
- 2. La protection différentielle à l'origine de l'installation électrique et sa sensibilité appropriée aux conditions de mise à la terre.
- 3. La prise de terre et l'installation de mise à la terre.
- 4. La protection contre les surintensités adaptée à la section des conducteurs, sur chaque circuit.
- 5. La liaison équipotentielle dans les locaux contenant une baignoire ou une douche.
- 6. Les règles liées aux zones dans les locaux contenant une baignoire ou une douche.
- 7. Des matériels électriques présentant des risques de contacts directs.
- 8.1 Des matériels électriques vétustes, inadaptés à l'usage.
- 8.2 Des conducteurs non protégés mécaniquement.
- 9. Des appareils d'utilisation situés dans les parties communes et alimentés depuis la partie privative ou des appareils d'utilisation situés dans la partie privative et alimentés depuis les parties communes.
- 10. La piscine privée ou le bassin de fontaine.

### E.3. Les constatations diverses concernent :

- Des installations, parties d'installations ou spécificités non couvertes par le présent diagnostic.
- Des points de contrôle n'ayant pu être vérifiés.
- Des constatations concernant l'installation électrique et/ou son environnement.



F. - Anomalies identifiées

| N° Article (1) | Libellé des anomalies  | N° Article (2) | Libellé des mesures compensatoires (3) correctement mises en œuvre   | Photos  |
|----------------|--|----------------|--|---|
| B3.3.6 a2      | Au moins un socle de prise de courant comporte une broche de terre non reliée à la terre.<br>Remarques : Présence de circuits électriques non équipés de conducteurs de protection ; Faire intervenir un électricien qualifié afin d'installer des conducteurs de protection sur les circuits qui n'en sont pas équipés (maison N1 - Séjour)   | B3.3.6 1       | Alors que des socles de prise de courant ou des circuits de l'installation ne sont pas reliés à la terre (B.3.3.6 a1), a2 et a3), <b>la mesure compensatoire suivante est correctement mise en œuvre :</b><br><b>- protection du (des) CIRCUIT (s) concerné (s) ou de l'ensemble de l'installation électrique par au moins un dispositif différentiel à haute sensibilité = 30 mA.</b> |    |
| B7.3 a         | L'Enveloppe d'au moins un matériel est manquante ou détériorée.<br>Remarques : Présence de matériel électrique en place dont l'enveloppe présente des détériorations ; Faire intervenir un électricien qualifié afin de remplacer les matériels présentant des détériorations (maison N1 - Couloir)  |                |  |    |
| B7.3 d         | L'installation électrique comporte au moins une connexion avec une partie active nue sous tension accessible.<br>Remarques : Présence de connexion de matériel électrique présentant des parties actives nues sous tension ; Faire intervenir un électricien qualifié afin de remplacer les matériels présentant des parties actives nues sous tension (maison N2 - Comble maison)   |                |  |  |
| B8.3 e         | Au moins un conducteur isolé n'est pas placé sur toute sa longueur dans un conduit, une goulotte ou une plinthe ou une huisserie, en matière isolante ou métallique, jusqu'à sa pénétration dans le matériel électrique qu'il alimente.<br>Remarques : Présence de conducteurs électriques non protégés mécaniquement<br>Douille pour lampe ; Faire intervenir un électricien qualifié afin d'installer des protections mécanique sur les conducteurs non protégés<br>Les conducteurs doivent être en conduit jusqu'à la pénétration dans l'appareil (maison N1 - Salle d'eau) |                |  |  |

(1) Référence des anomalies selon la norme ou la spécification technique utilisée.

(2) Référence des mesures compensatoires selon la norme ou la spécification technique utilisée.

(3) Une mesure compensatoire est une mesure qui permet de limiter un risque de choc électrique lorsque les règles fondamentales de sécurité ne peuvent s'appliquer pleinement pour des raisons soit économiques, soit techniques, soit administratives. Le numéro d'article et le libellé de la mesure compensatoire sont indiqués en regard de l'anomalie concernée.

(\*) Avertissement : la localisation des anomalies n'est pas exhaustive. Il est admis que l'opérateur de diagnostic ne procède à la localisation que d'une anomalie par point de contrôle. Toutefois, cet avertissement ne concerne pas le test de déclenchement des dispositifs différentiels.

**G.1. – Informations complémentaires**

| Article (1) | Libellé des informations  |
|-------------|---|
| B11 a1      | L'ensemble de l'installation électrique est protégé par au moins un dispositif différentiel à haute sensibilité inf. ou égal à 30 mA. |
| B11 b1      | L'ensemble des socles de prise de courant est de type à obturateur.   |
| B11 c1      | L'ensemble des socles de prise de courant possède un puits de 15 mm.  |

(1) Référence des informations complémentaires selon la norme ou la spécification technique utilisée.

**G.2. – Constatations diverses**

**E1. – Installations ou parties d'installation non couvertes**

Néant

**E2. – Points de contrôle du diagnostic n'ayant pu être vérifiés**

| N° Article (1) | Libellé des points de contrôle n'ayant pu être vérifiés selon norme FD C 16-600 – Annexe C  | Motifs   |
|----------------|---|--|
| B3.3.1 b       | B3 - Prise de terre et installation de mise à la terre<br>Article : Elément constituant la prise de terre approprié   | (Non visible)                                    |
| B4.3 j1        | B4 - Dispositif de protection contre les surintensités adapté à la section des conducteurs sur chaque circuit<br>Article : Courant assigné (calibre) de l'interrupteur différentiel placé en aval du disjoncteur de branchement adapté. | (Non vérifiable ( 2 X 40A pour 60A branchement)) |

(1) Référence des constatations diverses selon la norme ou la spécification technique utilisée.

**E3. - Constatations concernant l'installation électrique et/ou son environnement**

Néant

**H. – Identification des parties du bien (pièces et emplacements) n'ayant pu être visitées et justification :**

**Néant**

*Nota : Le présent rapport est établi par une personne dont les compétences sont certifiées par **LCC QUALIXPERT - 17 rue Borrel 81100 CASTRES (détail sur [www.cofrac.fr](http://www.cofrac.fr) programme n°4-4-11)***

Dates de visite et d'établissement de l'état :

Visite effectuée le : **22/09/2020**

Etat rédigé à **CASTELS**, le **22/09/2020**

**Par : Dagain Thierry**



**Signature du représentant :**

|  |
|--|
|  |
|--|

## I. - Objectif des dispositions et description des risques encourus en fonction des anomalies identifiées

| Correspondance avec le domaine d'anomalies (1) | Objectif des dispositions et description des risques encourus  |
|--|--|
| <b>B.1</b>                                     | <b>Appareil général de commande et de protection</b> : Cet appareil, accessible à l'intérieur du logement, permet d'interrompre, en cas d'urgence, en un lieu unique, connu et accessible, la totalité de la fourniture de l'alimentation électrique.<br>Son absence, son inaccessibilité ou un appareil inadapté ne permet pas d'assurer cette fonction de coupure en cas de danger (risque d'électrisation, voire d'électrocution), d'incendie ou d'intervention sur l'installation électrique.        |
| <b>B.2</b>                                     | <b>Protection différentielle à l'origine de l'installation</b> : Ce dispositif permet de protéger les personnes contre les risques de choc électrique lors d'un défaut d'isolement sur un matériel électrique.<br>Son absence ou son mauvais fonctionnement peut être la cause d'une électrisation, voire d'une électrocution.   |
| <b>B.3</b>                                     | <b>Prise de terre et installation de mise à la terre</b> : Ces éléments permettent, lors d'un défaut d'isolement sur un matériel électrique, de dévier à la terre le courant de défaut dangereux qui en résulte.<br>L'absence de ces éléments ou leur inexistence partielle peut être la cause d'une électrisation, voire d'une électrocution.   |
| <b>B.4</b>                                     | <b>Protection contre les surintensités</b> : Les disjoncteurs divisionnaires ou coupe-circuits à cartouche fusible, à l'origine de chaque circuit, permettent de protéger les conducteurs et câbles électriques contre les échauffements anormaux dus aux surcharges ou courts-circuits.<br>L'absence de ces dispositifs de protection ou leur calibre trop élevé peut être à l'origine d'incendies.   |
| <b>B.5</b>                                     | <b>Liaison équipotentielle dans les locaux contenant une baignoire ou une douche</b> : Elle permet d'éviter, lors d'un défaut, que le corps humain ne soit traversé par un courant électrique dangereux.<br>Son absence privilégie, en cas de défaut, l'écoulement du courant électrique par le corps humain, ce qui peut être la cause d'une électrisation, voire d'une électrocution.  |
| <b>B.6</b>                                     | <b>Règles liées aux zones dans les locaux contenant une baignoire ou une douche</b> : Les règles de mise en œuvre de l'installation électrique à l'intérieur de tels locaux permettent de limiter le risque de chocs électriques, du fait de la réduction de la résistance électrique du corps humain lorsque celui-ci est mouillé ou immergé.<br>Le non-respect de celles-ci peut être la cause d'une électrisation, voire d'une électrocution.   |
| <b>B.7</b>                                     | <b>Matériels électriques présentant des risques de contact direct</b> : Les matériels électriques dont des parties nues sous tension sont accessibles (matériels électriques anciens, fils électriques dénudés, bornes de connexion non placées dans une boîte équipée d'un couvercle, matériels électriques cassés...) présentent d'importants risques d'électrisation, voire d'électrocution.  |
| <b>B.8</b>                                     | <b>Matériels électriques vétustes ou inadaptés à l'usage</b> : Ces matériels électriques, lorsqu'ils sont trop anciens, n'assurent pas une protection satisfaisante contre l'accès aux parties nues sous tension ou ne possèdent plus un niveau d'isolement suffisant. Lorsqu'ils ne sont pas adaptés à l'usage que l'on veut en faire, ils deviennent très dangereux lors de leur utilisation. Dans les deux cas, ces matériels présentent d'importants risques d'électrisation, voire d'électrocution. |
| <b>B.9</b>                                     | <b>Appareils d'utilisation situés dans des parties communes et alimentés depuis les parties privatives</b> : Lorsque l'installation électrique issue de la partie privative n'est pas mise en œuvre correctement, le contact d'une personne avec la masse d'un matériel électrique en défaut ou une partie active sous tension peut être la cause d'électrisation, voire d'électrocution.  |
| <b>B.10</b>                                    | <b>Piscine privée ou bassin de fontaine</b> : Les règles de mise en œuvre de l'installation électrique et des équipements associés à la piscine ou au bassin de fontaine permettent de limiter le risque de chocs électriques, du fait de la réduction de la résistance électrique du corps humain lorsque celui-ci est mouillé ou immergé. Le non-respect de celles-ci peut être la cause d'une électrisation, voire d'une électrocution.   |

(1) Référence des anomalies selon la norme ou spécification technique utilisée.

## J. - Informations complémentaires

| Correspondance avec le groupe d'informations (1) | Objectif des dispositions et description des risques encourus   |
|--|---|
| <b>B.11</b>                                      | <b>Dispositif(s) différentiel(s) à haute sensibilité protégeant l'ensemble de l'installation électrique</b> : L'objectif est d'assurer rapidement la coupure du courant de l'installation électrique ou du circuit concerné, dès l'apparition d'un courant de défaut même de faible valeur. C'est le cas notamment lors de la défaillance occasionnelle (telle que l'usure normale ou anormale des matériels, l'imprudence ou le défaut d'entretien, la rupture du conducteur de mise à la terre d'un matériel électrique ) des mesures classiques de protection contre les risques d'électrisation, voire d'électrocution. |
|  | <b>Socles de prise de courant de type à obturateurs</b> : L'objectif est d'assurer rapidement la coupure du courant de l'installation électrique ou du circuit concerné, dès l'apparition d'un courant de défaut même de faible valeur. C'est le cas notamment lors de la défaillance occasionnelle (telle que l'usure normale ou anormale des matériels, l'imprudence ou le défaut d'entretien, la rupture du conducteur de mise à la terre d'un matériel électrique ) des mesures classiques de protection contre les risques d'électrisation, voire d'électrocution.   |
|  | <b>Socles de prise de courant de type à puits</b> : La présence d'un puits au niveau d'un socle de prise de courant évite le risque d'électrisation, voire d'électrocution, au moment de l'introduction des fiche mâles non isolées d'un cordon d'alimentation.   |

(1) Référence des informations complémentaires selon la norme ou spécification technique utilisée.

Recommandations

Néant

Règles élémentaires de sécurité et d'usage à respecter (liste non exhaustive)

L'électricité constitue un danger invisible, inodore et silencieux et c'est pourquoi il faut être vigilant quant aux risques qu'elle occasionne (incendie, électrisation, électrocution). Restez toujours attentif à votre installation électrique, vérifiez qu'elle soit et reste en bon état.

Pour limiter les risques, il existe des moyens de prévention simples :

- Ne jamais manipuler une prise ou un fil électrique avec des mains humides
- Ne jamais tirer sur un fil électrique pour le débrancher
- Débrancher un appareil électrique avant de le nettoyer
- Ne jamais toucher les fiches métalliques d'une prise de courant
- Ne jamais manipuler un objet électrique sur un sol humide ou mouillé

# Etat des risques et pollutions

aléas naturels, miniers ou technologiques, sismicité, potentiel radon et pollution des sols

**! Attention ... s'ils n'impliquent pas d'obligation ou d'interdiction réglementaire particulière, les aléas connus ou prévisibles qui peuvent être signalés dans les divers documents d'information préventive et concerner l'immeuble, ne sont pas mentionnés par cet état.**

Cet état, à remplir par le vendeur ou le bailleur, est destiné à être en annexe d'un contrat de vente ou de location d'un immeuble

Cet état est établi sur la base des informations mises à disposition par arrêté préfectoral

n° DDT/SEER/RDPF du 18 mars 2019 mis à jour le N/a  
/2019-03-40

Adresse de l'immeuble LD Finsac code postal ou Insee 24220 commune CASTELS

## Situation de l'immeuble au regard d'un plan de prévention des risques naturels (PPRN)

L'immeuble est situé dans le périmètre d'un PPR N oui  non   
prescrit  anticipé  approuvé  date

Si oui, les risques naturels pris en considération sont liés à :

Inondation  Crue torrentielle  Mouvement de terrain  Avalanche   
Sécheresse  Cyclone  Remontée de nappe  Feux de forêt   
Séisme  Volcan  Autre

Extraits des documents de référence permettant la localisation de l'immeuble au regard des risques pris en compte

L'immeuble est concerné par des prescriptions de travaux dans le règlement du PPRN oui  non

Si oui, les travaux prescrits ont été réalisés oui  non

## Situation de l'immeuble au regard d'un plan de prévention des risques miniers (PPRM)

L'immeuble est situé dans le périmètre d'un PPR M oui  non   
prescrit  anticipé  approuvé  date

Si oui, les risques naturels pris en considération sont liés à :

Mouvements de terrain  Autre

Extraits des documents de référence permettant la localisation de l'immeuble au regard des risques pris en compte

L'immeuble est concerné par des prescriptions de travaux dans le règlement du ou des PPR miniers oui  non

si oui, les travaux prescrits par le règlement du ou des PPR miniers ont été réalisés oui  non

## Situation de l'immeuble au regard d'un plan de prévention des risques technologiques (PPRT)

L'immeuble est situé dans le périmètre d'un PPRT prescrit et non encore approuvé oui  non

Si oui, les risques technologiques pris en considération dans l'arrêté de prescription sont liés à :

Effet toxique  Effet thermique  Effet de surpression

L'immeuble est situé dans le périmètre d'exposition aux risques d'un PPRT approuvé oui  non

Extraits des documents de référence permettant la localisation de l'immeuble au regard des risques pris en compte

L'immeuble est situé en secteur d'expropriation ou de délaissement oui  non

L'immeuble est situé en zone de prescription oui  non

Si la transaction concerne un logement, les travaux prescrits ont été réalisés oui  non

Si la transaction ne concerne pas un logement, l'information sur le type de risques auxquels l'immeuble est exposé ainsi que leur gravité, probabilité et cinétique, est jointe à l'acte de vente ou au contrat de location oui  non

## Situation de l'immeuble au regard du zonage sismique règlementaire

L'immeuble se situe dans une commune de sismicité classée en très faible zone 1  faible zone 2  modérée zone 3  moyenne zone 4  forte zone 5

## Situation de l'immeuble au regard du zonage règlementaire à potentiel radon

L'immeuble se situe dans une commune à potentiel radon de niveau 3 oui  non

## Information relative à la pollution de sols

Le terrain est situé en secteur d'information sur les sols (SIS) oui  non

## Information relative aux sinistres indemnisés par l'assurance suite à une catastrophe N/M/T\*

L'information est mentionnée dans l'acte de vente \* catastrophe naturelle minière ou technologique  
oui  non

Vendeur - Bailleur

Date / Lieu

Acquéreur - Locataire

Mme Ciet Roselyne

CASTELS / 23/09/2020

# Qui, quand et comment remplir l'état des risques et pollutions ?

## Quelles sont les personnes concernées ?

• Au terme des articles L. 125-5, L. 125-6, L. 125-7 du Code de l'environnement, les acquéreurs ou locataires de bien immobilier, de toute nature, doivent être informés par le vendeur ou le bailleur, qu'il s'agisse ou non d'un professionnel de l'immobilier, de l'existence des risques auxquels ce bien est exposé.

Un état des risques, fondé sur les informations transmises par le Préfet de département au maire de la commune où est situé le bien, doit être en annexe de tout type de contrat de location écrit, de la réservation pour une vente en l'état futur d'achèvement, de la promesse de vente ou de l'acte réalisant ou constatant la vente de ce bien immobilier qu'il soit bâti ou non bâti.

## Quand faut-il établir un état des servitudes risques et d'information sur les sols ?

• L'état des servitudes risques et d'information sur les sols est obligatoire lors de toute transaction immobilière en annexe de tout type de contrat de location écrit, de réservation d'un bien en l'état futur d'achèvement, de la promesse de vente ou de l'acte réalisant ou constatant la vente;

## Quel est le champ d'application de cette obligation ?

• Cette obligation d'information s'applique dans chacune des communes dont la liste est arrêtée par le Préfet du département, pour les biens immobiliers bâtis ou non bâtis situés :

1. dans le périmètre d'exposition aux risques délimité par un plan de prévention des risques technologiques ayant fait l'objet d'une approbation par le Préfet ;
2. dans une zone exposée aux risques délimitée par un plan de prévention des risques naturels prévisibles approuvé par le Préfet ou dont certaines dispositions ont été rendues immédiatement opposables en application du code de l'environnement (article L. 562-2).
3. dans le périmètre mis à l'étude dans le cadre de l'élaboration d'un plan de prévention des risques technologiques ou d'un plan de prévention des risques naturels prévisibles prescrit par le Préfet ;
4. dans une des zones de sismicité 2, 3, 4 ou 5 mentionnées par les articles R563-4 et D563-8-1 du code de l'environnement.
5. dans un secteur d'information sur les sols

NB : Le terme bien immobilier s'applique à toute construction individuelle ou collective, à tout terrain, parcelle ou ensemble des parcelles contiguës appartenant à un même propriétaire ou à une même indivision.

## Où consulter les documents de référence ?

• Pour chaque commune concernée, le préfet du département arrête :

- la liste des terrains présentant une pollution ;
- la liste des risques à prendre en compte;
- la liste des documents auxquels le vendeur ou le bailleur peut se référer.

• L'arrêté préfectoral comporte en annexe, pour chaque commune concernée :

1. la note de présentation du ou des plans de prévention ainsi que des secteurs concernés, excepté pour les plans de prévention des risques technologiques ;
2. un ou plusieurs extraits des documents graphiques permettant de délimiter les secteurs d'information sur les sols, les zones exposées aux risques pris en compte, de préciser leur nature et, dans la mesure du possible, leur intensité dans chacune des zones ou périmètres délimités ;
3. le règlement des plans de prévention des risques définissant notamment les prescriptions et obligations ;
4. le zonage réglementaire de sismicité : 2, 3, 4 ou 5 défini par décret.

• Le préfet adresse copie de l'arrêté au maire de chaque commune intéressée et à la chambre départementale des notaires.

• L'arrêté est affiché réglementairement en mairie et publié au recueil des actes administratifs de l'Etat dans le département.

• Un avis de publication de l'arrêté est inséré dans un journal diffusé dans le département.

• Les arrêtés sont mis à jour :

- lors de la prescription d'un nouveau plan de prévention des risques naturels, miniers ou technologiques ou de modifications relatives à la sismicité et/ou lors de la révision annuelle des secteurs d'information sur les sols ;

- lors de l'entrée en vigueur d'un arrêté préfectoral rendant immédiatement opposables certaines dispositions d'un plan de prévention des risques naturels prévisibles ou miniers résiduels, ou approuvant un plan de prévention des risques ou approuvant la révision d'un de ces plans ; - lorsque des informations nouvelles portées à la connaissance du préfet permettent de modifier l'appréciation de la sismicité locale, des secteurs d'information sur les sols, de la nature ou de l'intensité des risques auxquels se trouve exposée tout ou partie d'une commune.

• Les documents mentionnés ci-dessus peuvent être consultés en mairie des communes concernées ainsi qu'à la préfecture et dans les sous-préfectures du département où est situé le bien mis en vente ou en location. Ils sont directement consultables sur Internet à partir du site de la préfecture de département.

## Qui établit l'état des servitudes risques et d'information sur les sols ?

• L'état des risques est établi directement par le vendeur ou le bailleur, le cas échéant avec l'aide d'un professionnel qui intervient dans la vente ou la location du bien.

• Cet état doit être établi moins de six mois avant la date de conclusion de tout type de contrat de location écrit, de la réservation pour une vente en l'état futur d'achèvement, de la promesse de vente ou de l'acte réalisant ou constatant la vente du bien immobilier auquel il est annexé.

• Il est valable pour la totalité de la durée du contrat et de son éventuelle reconduction. En cas de co-location, il est fourni à chaque signataire lors de sa première entrée dans les lieux. Le cas échéant, il est actualisé en cas d'une entrée différée d'un des colocataires.

## Quelles informations doivent figurer ?

• L'état des servitudes risques et d'information sur les sols mentionne la sismicité, l'inscription dans un secteur d'information sur les sols et les risques naturels, miniers ou technologiques pris en compte dans le ou les plans de prévention prescrits, appliqués par anticipation ou approuvés.

• Il mentionne si l'information relative à l'indemnisation post catastrophes et/ou celles spécifiques aux biens en dehors des logements, est mentionnée dans le contrat de vente ou de location.

• Il mentionne aussi la réalisation ou non des travaux prescrits vis-à-vis de l'immeuble par le règlement du plan de prévention des risques approuvé.

• Il est accompagné des extraits des documents graphiques de référence permettant de localiser le bien au regard des secteurs d'information des sols et des zonages réglementaires vis-à-vis des risques.

• Pour les biens autres que les logements concernés par un plan de prévention des risques technologiques, il est accompagné, en application de l'article R.125-26 et lorsque celle-ci a été reçue par le vendeur ou le bailleur, de l'information sur le type de risques auxquels le bien est soumis, ainsi que la gravité, la probabilité et la cinétique de ces risques.

## Comment remplir l'état des servitudes risques et d'information sur les sols ?

• Il faut d'une part reporter au bien, les informations contenues dans l'arrêté préfectoral et dans les documents de référence et d'autre part, le compléter des cartographies et des informations propres à l'immeuble : sinistres indemnisés, prescription et réalisation de travaux.

## Faut-il conserver une copie de l'état des servitudes risques et d'information sur les sols

• Le vendeur ou le bailleur doit conserver une copie de l'état des servitudes risques et d'information sur les sols, daté et visé par l'acquéreur ou le locataire, pour être en mesure de prouver qu'il a bien été remis lors de la signature du contrat de vente ou du bail

**information sur les sols et les risques naturels, miniers ou technologiques pour en savoir plus,  
consultez le site Internet : [www.georisques.gouv.fr](http://www.georisques.gouv.fr)**

Ministère de la transition écologique et solidaire - Tour Séquoia 92055 La Défense cedex [www.ecologique-solidaire.gouv.fr](http://www.ecologique-solidaire.gouv.fr)



# Annexes

## Etat des nuisances sonores aériennes

Les zones de bruit des plans d'exposition au bruit constituent des servitudes d'urbanisme (art. L. 112-3 du code de l'urbanisme) et doivent à ce titre être notifiées à l'occasion de toute cession, location ou construction immobilière.

Cet état, à remplir par le vendeur ou le bailleur, est destiné à être intégré au dossier de diagnostic technique - DDT (annexé, selon le cas, à la promesse de vente ou, à défaut de promesse, à l'acte authentique de vente et au contrat de location ou annexé à ces actes si la vente porte sur un immeuble non bâti) et à être annexé à l'acte authentique de vente et, le cas échéant, au contrat préliminaire en cas de vente en l'état futur d'achèvement.

Cet état est établi sur la base des informations mises à disposition par arrêté préfectoral

n°  du  |  |  mis à jour le  |  |

Adresse de l'immeuble  code postal ou Insee  commune

### Situation de l'immeuble au regard d'un ou plusieurs plans d'exposition au bruit (PEB)

■ L'immeuble est situé dans le périmètre d'un PEB  <sup>1</sup> oui  non  X  
révisé  approuvé  date  |  |

<sup>1</sup> Si oui, nom de l'aérodrome :

> L'immeuble est concerné par des prescriptions de travaux d'insonorisation  <sup>2</sup> oui  non   
<sup>2</sup> Si oui, les travaux prescrits ont été réalisés  oui  non

■ L'immeuble est situé dans le périmètre d'un autre PEB  <sup>1</sup> oui  non  X  
révisé  approuvé  |  |  |  |  |

<sup>1</sup> Si oui, nom de l'aérodrome :

### Situation de l'immeuble au regard du zonage d'un plan d'exposition au bruit

> L'immeuble se situe dans une zone de bruit d'un plan d'exposition au bruit définie comme :  
zone A<sup>1</sup>  zone B<sup>2</sup>  zone C<sup>3</sup>  zone D<sup>4</sup>   
forte forte modérée

<sup>1</sup> (intérieur de la courbe d'indice Lden 70)

<sup>2</sup> (entre la courbe d'indice Lden 70 et une courbe choisie entre Lden 65 celle et 62)

<sup>3</sup> (entre la limite extérieure de la zone B et la courbe d'indice Lden choisie entre 57 et 55)

<sup>4</sup> (entre la limite extérieure de la zone C et la courbe d'indice Lden 50). Cette zone n'est obligatoire que pour les aérodromes mentionnés au I de l'article 1609 quatervisicies A du code général des impôts.(et sous réserve des dispositions de l'article L.112-9 du code l'urbanisme pour les aérodromes dont le nombre de créneaux horaires attribuables fait l'objet d'une limitation réglementaire sur l'ensemble des plages horaires d'ouverture).

Nota bene : Lorsque le bien se situe sur 2 zones, il convient de retenir la zone de bruit la plus importante.



**Documents de référence permettant la localisation de l'immeuble au regard des nuisances présent en compte**

Le plan d'exposition au bruit est consultable sur le site Internet du Géoportail de l'institut national de l'information géographique et forestière (I.G.N) à l'adresse suivante : <https://www.geoportail.gouv.fr/>

Le plan d'exposition au bruit de l'aérodrome de .....  
peut être consulté à la mairie de la commune de .....  
où est sis l'immeuble.

.....  
.....  
.....  
.....  
.....  
.....  
.....

vendeur / bailleur

date / lieu

acquéreur / locataire

Le 22/09/2020 à Castels

information sur les nuisances sonores aériennes  
pour en savoir plus consultez le site Internet du ministère de la transition écologique et solidaire  
<https://www.ecologique-solidaire.gouv.fr/>

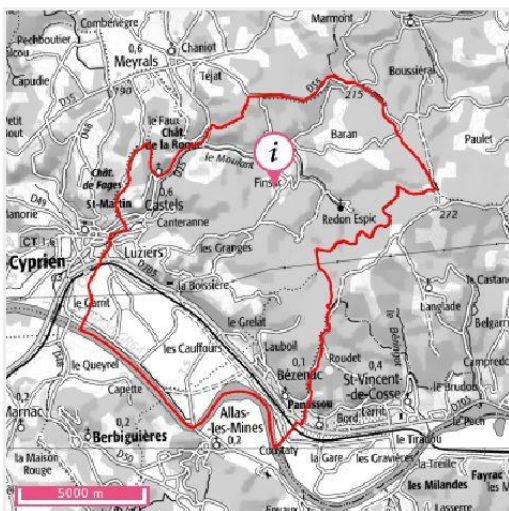


Attention : ce descriptif n'est pas un état des risques et pollutions (ERP) conforme aux articles L-125-5 et R125-26 du code de l'Environnement. Ce descriptif est délivré à titre informatif. Il n'a pas de valeur juridique. Pour plus d'information, consultez les précautions d'usage en annexe de ce document.

## Localisation



Commune : CASTELS ET BEZENAC  
Préfixe : 000  
Section / feuille : B  
N° parcelle : 0471



## Informations sur la commune

Nom : CASTELS ET BEZENAC

Code Postal : 24220

Département : DORDOGNE

Région : Nouvelle-Aquitaine

Code INSEE : 24087

Commune dotée d'un DICRIM : Oui, publié en 2013

Nombre d'arrêtés de catastrophes naturelles : 9 (*détails en annexe*)

Population à la date du 01/07/2019 : 644

## Quels risques peuvent impacter la localisation ?



Cavités souterraines  
*naturelle*



Séismes  
1 - TRES FAIBLE



Installations industrielles



L'inondation est une submersion, rapide ou lente, d'une zone habituellement hors de l'eau. Elle peut être liée à un phénomène de débordement de cours d'eau, de ruissellement, de remontées de nappes d'eau souterraines ou de submersion marine.

LA LOCALISATION EST-ELLE IMPACTÉE PAR LES INONDATIONS ?

**Territoire à Risque important d'Inondation - TRI**

Localisation située dans un territoire à risque important d'inondation : Non

**Atlas de Zone Inondable - AZI**

Localisation exposée à un Atlas de Zone Inondable : Oui

| Nom de l'AZI                                     | Aléa       | Date de début de programmation | Date de diffusion |
|--|------------|--------------------------------|-------------------|
| 24DDT20000042 - La Dordogne du confluent du Céou | Inondation | 02/12/2000                     | 02/12/2000        |

## Informations historiques sur les inondations

Evènements historiques d'inondation dans le département : 59 (Affichage des 10 plus récents)

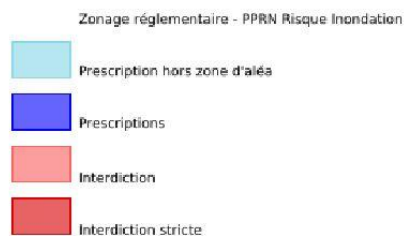
| Date de l'évènement (date début / date fin) | Type d'inondation   | Dommages sur le territoire national |                                      |
|---|---|-------------------------------------|--------------------------------------|
|   |   | Approximation du nombre de victimes | Approximation dommages matériels (€) |
| 12/06/2007 - 13/06/2007                     | Crue pluviale (temps montée indéterminé),Lave torrentielle, coulée de boue, lahar       | de 1 à 9 morts ou disparus          | 0,3M-3M                              |
| 30/11/1993 - 27/01/1994                     | Crue pluviale (temps montée indéterminé),rupture d'ouvrage de défense,Nappe affleurante | de 10 à 99 morts ou disparus        | inconnu                              |
| 20/09/1993 - 21/09/1993                     | Crue pluviale (temps montée indéterminé)  | inconnu                             | inconnu                              |
| 31/12/1981 - 27/01/1982                     | Crue nivale,Crue pluviale (temps montée indéterminé),Ecoulement sur route,non précisé   | aucun_blesses                       | inconnu                              |
| 31/07/1963 - 05/08/1963                     | Crue pluviale (temps montée indéterminé),non précisé                                    | inconnu                             | inconnu                              |
| 02/10/1960 - 04/10/1960                     | Crue pluviale (temps montée indéterminé)  | de 10 à 99 morts ou disparus        | 30M-300M                             |
| 07/12/1944 - 09/12/1944                     | Crue nivale,Crue pluviale lente (temps montée tm > 6 heures)                            | inconnu                             | inconnu                              |

LA LOCALISATION EST-ELLE SOUMISE À UNE RÉGLEMENTATION ?

La commune de votre localisation est soumise à un PPRN Inondation : Oui



Le PPRN (Plan de Prévention des Risques Naturels) est un document réglementaire destiné à faire connaître les risques et réduire la vulnérabilité des personnes et des biens. Il délimite des zones exposées et définit des conditions d'urbanisme et de gestion des constructions futures et existantes dans les zones à risques. Il définit aussi des mesures de prévention, de protection et de sauvegarde.



Source: BRGM

| PPR   | Aléa   | Prescrit le | Enquêté le | Approuvé le | Révisé le  | Annexé au PLU le | Déprescrit / annulé / abrogé le | Révisé |
|---|--|-------------|------------|-------------|------------|------------------|---------------------------------|--------|
| 24DDT200900<br>02 - PPRI<br>DORDOGNE<br>Amont | Inondation, Par une crue à débordement lent de cours d'eau | 03/06/2009  | 15/11/2010 | 15/04/2011  | 29/07/2014 |                  | - / - / -                       |        |



La consistance et le volume des sols argileux se modifient en fonction de leur teneur en eau. Lorsque la teneur en eau augmente, le sol devient souple et son volume augmente. On parle alors de « gonflement des argiles ». Un déficit en eau provoquera un assèchement du sol, qui devient dur et cassant. On assiste alors à un phénomène inverse de rétractation ou « retrait des argiles ».

### LA LOCALISATION EST-ELLE IMPACTÉE PAR LA PRÉSENCE D'ARGILE ?

Localisation exposée aux retrait-gonflements des sols argileux : Non

Type d'exposition de la localisation

### LA LOCALISATION EST-ELLE SOUMISE À UNE RÉGLEMENTATION ?

La commune de votre localisation est soumise à un PPRN Retrait-gonflements des sols argileux : Non



Un mouvement de terrain est un déplacement d'une partie du sol ou du sous-sol. Le sol est déstabilisé pour des raisons naturelles (la fonte des neiges, une pluviométrie anormalement forte...) ou occasionnées par l'homme : déboisement, exploitation de matériaux ou de nappes aquifères... Un mouvement de terrain peut prendre la forme d'un affaissement ou d'un effondrement, de chutes de pierres, d'éboulements, ou d'un glissement de terrain.

### LA LOCALISATION EST-ELLE IMPACTÉE PAR DES MOUVEMENTS DE TERRAIN ?

Mouvements de terrain recensés dans un rayon de 500 m : Non

### LA LOCALISATION EST-ELLE SOUMISE À UNE RÉGLEMENTATION ?

La commune de votre localisation est soumise à un PPRN Mouvements de terrain : Non



## CAVITÉS SOUTERRAINES

?

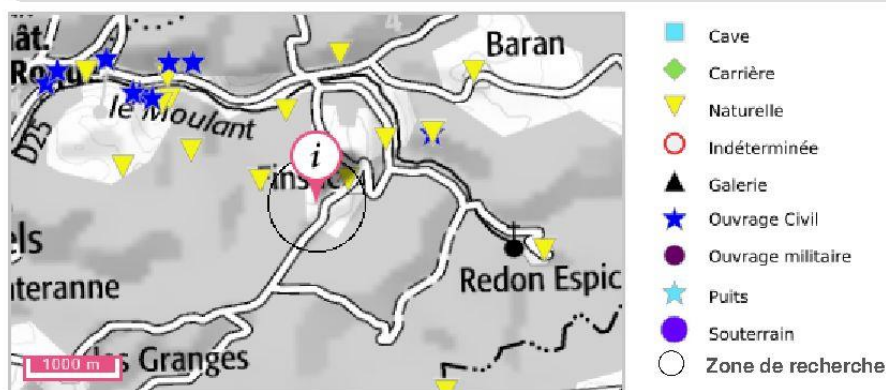
Une cavité souterraine désigne en général un « trou » dans le sol, d'origine naturelle ou occasionné par l'homme. La dégradation de ces cavités par affaissement ou effondrement subit, peut mettre en danger les constructions et les habitants.

### LA LOCALISATION EST-ELLE VOISINE D'UNE CAVITÉ SOUTERRAINE ?

Cavités recensées dans un rayon de 500 m : Oui

?

La carte représente les cavités présentes autour de votre localisation. Le rayon de 500m a été déterminé en fonction des historiques de mouvements de sols dus aux cavités et de ses impacts.



### LA LOCALISATION EST-ELLE SOUMISE À UNE RÉGLEMENTATION ?

La commune de votre localisation est soumise à un PPRN Cavités souterraines : Non



## SÉISMES



Un séisme ou tremblement de terre se traduit en surface par des vibrations du sol. Ce phénomène résulte de la libération brusque d'énergie accumulée par les contraintes exercées sur les roches.

### QUELLE EST L'EXPOSITION SISMIQUE DE LA LOCALISATION ?

Type d'exposition de la localisation : 1 - TRES FAIBLE



Un séisme (ou tremblement de terre) correspond à une fracturation (processus tectonique aboutissant à la formation de fractures des roches en profondeur), le long d'une faille généralement préexistante.



### LA LOCALISATION EST-ELLE SOUMISE À UNE RÉGLEMENTATION ?

La commune de votre localisation est soumise à un PPRN Séismes : Non



Cette rubrique recense les différents sites qui accueillent ou ont accueilli dans le passé des activités polluantes ou potentiellement polluantes. Différentes bases de données fournissent les informations sur les Sites pollués ou potentiellement pollués (BASOL), les Secteurs d'information sur les sols (SIS) introduits par l'article L.125-6 du code de l'environnement et les Anciens sites industriels et activités de service (BASIAS).

---

**LA LOCALISATION EST-ELLE VOISINE DE SITES POLLUÉS OU POTENTIELLEMENT POLLUÉS (BASOL) ?**

Localisation exposée à des sites pollués ou potentiellement pollués dans un rayon de 500 m : Non

---

**LA LOCALISATION EST-ELLE VOISINE D'ANCIENS SITES INDUSTRIELS ET ACTIVITÉS DE SERVICE (BASIAS) ?**

Présence d'anciens sites industriels et activités de service dans un rayon de 500 m : Non

LA LOCALISATION EST-ELLE IMPACTÉE PAR LA RÉGLEMENTATION SUR LES SECTEURS D'INFORMATION  
DES SOLS (SIS) ?

---

Présence de Secteurs d'Information sur les Sols (SIS) dans un rayon de 1000 m : Non



Toute exploitation industrielle ou agricole susceptible de créer des risques ou de provoquer des pollutions ou des nuisances, notamment pour la sécurité et la santé des riverains est une installation classée pour la protection de l'environnement. Cette ICPE est classée dans une nomenclature afin de faire l'objet d'un suivi et d'une autorisation par un de l'état en fonction de sa dangerosité.

LA LOCALISATION EST-ELLE IMPACTÉE PAR DES INSTALLATIONS INDUSTRIELLES ?

Nombre d'installations industrielles concernant votre localisation dans un rayon de 1000 m : 0

Nombre d'installations industrielles impactant votre localisation dans un rayon de 2.0 km : 0

LA LOCALISATION EST-ELLE IMPACTÉE PAR DES REJETS POLLUANTS ?

Nombre d'installations industrielles rejetant des polluants concernant votre localisation dans un rayon de 5.0 km : 0

**La commune de votre localisation est soumise à un PPRT Installations industrielles : Non**



Une canalisation de matières dangereuses achemine du gaz naturel, des produits pétroliers ou chimiques à destination de réseaux de distribution, d'autres ouvrages de transport, d'entreprises industrielles ou commerciales, de sites de stockage ou de chargement.

LA LOCALISATION EST-ELLE VOISINE D'UNE CANALISATION DE MATIÈRES DANGEREUSES ?

Localisation exposée à des canalisations de matières dangereuses dans un rayon de 1000 m : Non



Une installation industrielle mettant en jeu des substances radioactives de fortes activités est réglementée au titre des « installations nucléaires de base » (INB) et est alors placée sous le contrôle de l'Autorité de sûreté nucléaire (ASN).

LA LOCALISATION EST-ELLE CONCERNÉE PAR UNE INSTALLATION NUCLÉAIRE ?

Localisation exposée à des installations nucléaires recensées dans un rayon de 10.0 km : Non

Localisation exposée à des centrales nucléaires recensées dans un rayon de 20.0 km : Non



Le radon est un gaz radioactif issu de la désintégration de l'uranium et du radium présents naturellement dans le sol et les roches. En se désintégrant, il forme des descendants solides, eux-mêmes radioactifs. Ces descendants peuvent se fixer sur les aérosols de l'air et, une fois inhalés, se déposer le long des voies respiratoires en provoquant leur irradiation.

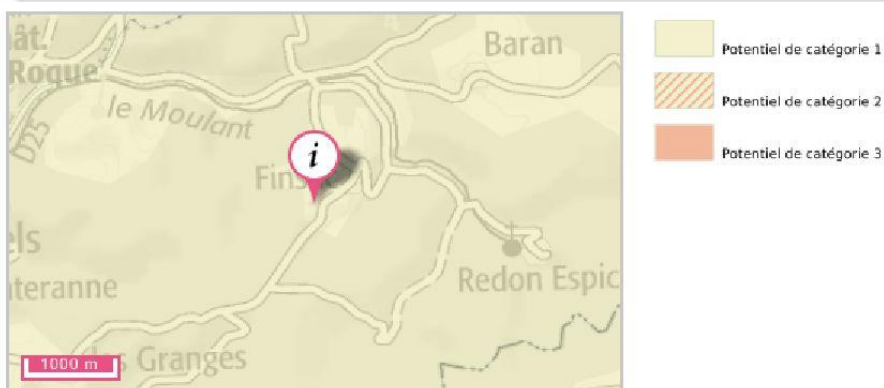
Dans des lieux confinés tels que les grottes, les mines souterraines mais aussi les bâtiments en général, et les habitations en particulier, il peut s'accumuler et atteindre des concentrations élevées atteignant parfois plusieurs milliers de Bq/m<sup>3</sup> (becquerels par mètre-cube) (Source : IRSN).

#### QUEL EST LE POTENTIEL RADON DE LA COMMUNE DE VOTRE LOCALISATION ?

Le potentiel radon de la commune de votre localisation est : **Faible**



La cartographie du potentiel du radon des formations géologiques établie par l'IRSN conduit à classer les communes en 3 catégories. Celle-ci fournit un niveau de risque relatif à l'échelle d'une commune, il ne présage en rien des concentrations présentes dans votre habitation, celles-ci dépendant de multiples autres facteurs (étanchéité de l'interface entre le bâtiment et le sol, taux de renouvellement de l'air intérieur, etc.) (Source : IRSN).



Source: IRSN

Pour en savoir plus : consulter le site de l'Institut de Radioprotection et de Sécurité Nucléaire sur le potentiel radon de chaque catégorie.



### Document d'information communal sur les risques majeurs (DICRIM)

Le décret n° 90-918 du 11 octobre 1990 a défini un partage de responsabilité entre le préfet et le maire pour l'élaboration et la diffusion des documents d'information. La circulaire d'application du 21 avril 1994 demandait au préfet d'établir un dossier départemental des risques majeurs (DDRM) listant les communes à risque et, le cas échéant, un dossier communal synthétique (DCS). La notification de ce DCS par arrêté au maire concerné, devait être suivie d'un document d'information communal sur les risques majeurs (DICRIM) établi par le maire, de sa mise en libre consultation de la population, d'un affichage des consignes et d'actions de communication.

Le décret n° 2004-554 du 09 juin 2004 qui complète le précédent, conforte les deux étapes-clé du DDRM et du DICRIM. Il modifie l'étape intermédiaire du DCS en lui substituant une transmission par le préfet au maire, des informations permettant à ce dernier l'élaboration du DICRIM.

### Catastrophe naturelle

Phénomène ou conjonction de phénomènes dont les effets sont particulièrement dommageables.

Cette définition est différente de celle de l'article 1er de la loi n°82-600 du 13 juillet 1982 relative à l'indemnisation des victimes de catastrophes naturelles, qui indique: «sont considérés comme effets des catastrophes naturelles [...] les dommages matériels directs ayant eu pour cause déterminante l'intensité anormale d'un agent naturel, lorsque les mesures habituelles à prendre pour prévenir ces dommages n'ont pu empêcher leur survenance ou n'ont pu être prises ». La catastrophe est ainsi indépendante du niveau des dommages causés. La notion «d'intensité anormale» et le caractère «naturel» d'un phénomène relèvent d'une décision interministérielle qui déclare «l'état de catastrophe naturelle».

### Plan de prévention des risques naturels prévisibles (PPRN)

Le plan de prévention des risques naturels (PPRN) créé par la loi du 2 février 1995 constitue aujourd'hui l'un des instruments essentiels de l'action de l'État en matière de prévention des risques naturels, afin de réduire la vulnérabilité des personnes et des biens.

Il est défini par les articles L562-1 et suivants du Code de l'environnement et doit être réalisé dans un délai de 3 ans à compter de la date de prescription. Ce délai peut être prorogé une seule fois de 18 mois. Le PPRN peut être modifié ou révisé.

Le PPRN est une servitude d'utilité publique associée à des sanctions pénales en cas de non-respect de ses prescriptions et à des conséquences en terme d'indemnisations pour catastrophe naturelle.

Le dossier du PPRN contient une note de présentation du contexte et de la procédure qui a été menée, une ou plusieurs cartes de zonage réglementaire délimitant les zones réglementées, et un règlement correspondant à ce zonage.

Ce dossier est approuvé par un arrêté préfectoral, au terme d'une procédure qui comprend l'arrêté de prescription sur la ou les communes concernées, la réalisation d'études pour recenser les phénomènes passés, qualifier l'aléa et définir les enjeux du territoire, en concertation avec les collectivités concernées, et enfin une phase de consultation obligatoire (conseils municipaux et enquête publique).

Le PPRN permet de prendre en compte l'ensemble des risques, dont les inondations, mais aussi les séismes, les mouvements de terrain, les incendies de forêt, les avalanches, etc. Le PPRN relève de la responsabilité de l'État pour maîtriser les constructions dans les zones exposées à un ou plusieurs risques, mais aussi dans celles qui ne sont pas directement exposées, mais où des aménagements pourraient les aggraver. Le champ d'application du règlement couvre les projets nouveaux, et les biens existants. Le PPRN peut également définir et rendre obligatoires des mesures générales de prévention, de protection et de sauvegarde.

Pour obtenir plus de définitions merci de vous référer au glossaire disponible en ligne à l'adresse suivante : <https://www.georisques.gouv.fr/glossaire/>.

### Nombre d'arrêtés de catastrophes naturelles : 9

Inondations, coulées de boue et mouvements de terrain : 2

| Code national CATNAT | Début le   | Fin le     | Arrêté du  | Sur le JO du |
|----------------------|------------|------------|------------|--------------|
| 24PREF19990159       | 25/12/1999 | 29/12/1999 | 29/12/1999 | 30/12/1999   |
| 24PREF19990202       | 25/12/1999 | 29/12/1999 | 29/12/1999 | 30/12/1999   |

Inondations et coulées de boue : 4

| Code national CATNAT | Début le   | Fin le     | Arrêté du  | Sur le JO du |
|----------------------|------------|------------|------------|--------------|
| 24PREF20080255       | 25/05/2008 | 25/05/2008 | 07/08/2008 | 13/08/2008   |
| 24PREF20030012       | 04/06/2003 | 04/06/2003 | 03/10/2003 | 19/10/2003   |
| 24PREF19940014       | 30/12/1993 | 15/01/1994 | 26/01/1994 | 10/02/1994   |
| 24PREF19880062       | 14/05/1988 | 15/05/1988 | 07/10/1988 | 23/10/1988   |

Mouvements de terrain différentiels consécutifs à la sécheresse et à la réhydratation des sols : 1

| Code national CATNAT | Début le   | Fin le     | Arrêté du  | Sur le JO du |
|----------------------|------------|------------|------------|--------------|
| 24PREF20080181       | 01/07/2005 | 30/09/2005 | 15/05/2008 | 22/05/2008   |

Tempête : 2

| Code national CATNAT | Début le   | Fin le     | Arrêté du  | Sur le JO du |
|----------------------|------------|------------|------------|--------------|
| 24PREF19820040       | 06/11/1982 | 10/11/1982 | 18/11/1982 | 19/11/1982   |
| 24PREF19820083       | 06/11/1982 | 10/11/1982 | 18/11/1982 | 19/11/1982   |

Ce document est une synthèse non exhaustive des risques naturels et/ou technologiques présents autour d'un lieu choisi par l'internaute. Il résulte de l'intersection géographique entre une localisation donnée et des informations aléas, administratives et réglementaires. La localisation par adresse, pointage sur la carte, ou par GPS, présente des imprécisions dues à divers facteurs : lecture du positionnement, qualité du GPS, référentiel utilisé pour la géolocalisation des données. En ce qui concerne les zonages, la précision de la représentation sur Géorisques par rapport aux cartes de zonage papier officielles n'est pas assurée et un décalage entre les couches est possible. Seules les données ayant fait l'objet par les services de l'Etat, d'une validation officielle sous format papier, font foi. Les informations mises à disposition ne sont pas fournies en vue d'une utilisation particulière, et aucune garantie n'est apportée quant à leur aptitude à un usage particulier.

### Description des données

Le site [georisques.gouv.fr](http://georisques.gouv.fr), développé par le BRGM en copropriété avec l'Etat représenté par la direction générale de la prévention des risques (DGPR), présente aux professionnels et au grand public une série d'informations relatives aux risques d'origine naturelle ou technologique sur le territoire français. L'accès et l'utilisation du site impliquent implicitement l'acceptation des conditions générales d'utilisation qui suivent.

### Limites de responsabilités

Ni la DGPR, ni le BRGM ni aucune partie ayant concouru à la création, à la réalisation, à la diffusion, à l'hébergement ou à la maintenance de ce site ne pourra être tenu pour responsable de tout dommage direct ou indirect consécutif à l'accès et/ou utilisation de ce site par un internaute. Par ailleurs, les utilisateurs sont pleinement responsables des interrogations qu'ils formulent ainsi que de l'interprétation et de l'utilisation qu'ils font des résultats. La DGPR et le BRGM n'apportent aucune garantie quant à l'exactitude et au caractère exhaustif des informations délivrées. Seules les informations livrées à notre connaissance ont été transposées. De plus, la précision et la représentativité des données n'engagent que la responsabilité de leurs auteurs, dans la mesure où ces informations n'ont pas systématiquement été validées par la DGPR ou le BRGM. De plus, elles ne sont que le reflet de l'état des connaissances disponibles au moment de leur élaboration, de telle sorte que la responsabilité de la DGPR et du BRGM ne saurait être engagée au cas où des investigations nouvelles amèneraient à revoir les caractéristiques de certaines formations. Même si la DGPR et le BRGM utilisent les meilleures techniques disponibles à ce jour pour veiller à la qualité du site, les éléments qu'il comprend peuvent comporter des inexactitudes ou erreurs non intentionnelles. La DGPR et le BRGM remercient par avance les utilisateurs de ce site qui voudraient bien lui communiquer les erreurs ou inexactitudes qu'ils pourraient relever. Les utilisateurs de ce site consultent à leurs risques et périls. La DGPR et le BRGM ne garantissent pas le fonctionnement ininterrompu ni le fait que le serveur de ce site soit exempt de virus ou d'autre élément susceptible de créer des dommages. La DGPR et le BRGM peuvent modifier le contenu de ce site sans avertissement préalable.

### Droits d'auteur

Le «Producteur» garantit au «Réutilisateur» le droit personnel, non exclusif et gratuit, de réutilisation de «l'Information» soumise à la présente licence, dans le monde entier et pour une durée illimitée, dans les libertés et les conditions exprimées ci-dessous. Vous êtes Libre de réutiliser «L'information» :

- Reproduire, copier, publier et transmettre « l'Information » ;
- Diffuser et redistribuer « l'Information » ;
- Adapter, modifier, extraire et transformer à partir de « l'Information », notamment pour créer des « Informations dérivées » ;
- Exploiter « l'Information » à titre commercial, par exemple en la combinant avec d'autres « Informations », ou en l'incluant dans votre propre produit ou application, sous réserve de mentionner la paternité de « l'Information » : sa source (à minima le nom du «Producteur») et la date de sa dernière mise à jour.

Le «Ré-utilisateur» peut notamment s'acquitter de cette condition en indiquant un ou des liens hypertextes (URL) renvoyant vers «l'Information» et assurant une mention effective de sa paternité. Cette mention de paternité ne doit ni conférer un caractère officiel à la réutilisation de «l'Information», ni suggérer une quelconque reconnaissance ou caution par le «Producteur», ou par toute autre entité publique, du «Ré-utilisateur» ou de sa réutilisation.

### Accès et disponibilité du service et des liens

Ce site peut contenir des liens et références à des sites Internet appartenant à des tiers. Ces liens et références sont là dans l'intérêt et pour le confort des utilisateurs et ceci n'implique de la part de la DGPR ou du BRGM ni responsabilité, ni approbation des informations contenues dans ces sites.



ATTESTATION SUR L'HONNEUR réalisée pour le dossier n° **20A\_03480** relatif à l'immeuble bâti visité situé au : LD Finsac 24220 CASTELS.

Je soussigné, **Dagain Thierry**, technicien diagnostiqueur pour la société **SAS BSE (Bati Solutions Expertises)** atteste sur l'honneur être en situation régulière au regard de l'article L.271-6 du Code de la Construction, à savoir :

- Disposer des compétences requises pour effectuer les états, constats et diagnostics composant le dossier, ainsi qu'en atteste mes certifications de compétences :

| Prestations | Nom du diagnostiqueur | Entreprise de certification | N° Certification | Echéance certif |
|-------------|-----------------------|-----------------------------|------------------|-----------------|
| Amiante     | Dagain Thierry        | Qualixpert                  | C2590            | 19/12/2021      |
| Plomb       | Dagain Thierry        | Qualixpert                  | C2590            | 09/03/2022      |
| Termites    | Dagain Thierry        | Qualixpert                  | C2590            | 19/12/2021      |
| DPE         | Dagain Thierry        | Qualixpert                  | C2590            | 08/02/2022      |
| Gaz         | Dagain Thierry        | Qualixpert                  | C2590            | 09/03/2022      |
| Electricité | Dagain Thierry        | Qualixpert                  | C2590            | 08/02/2022      |

- Avoir souscrit à une assurance (MMA n° 114.231.812 valable jusqu'au 31/12/2020) permettant de couvrir les conséquences d'un engagement de ma responsabilité en raison de mes interventions.
- N'avoir aucun lien de nature à porter atteinte à mon impartialité et à mon indépendance ni avec le propriétaire ou son mandataire, ni avec une entreprise pouvant réaliser des travaux sur les ouvrages, installations ou équipements pour lesquels il m'est demandé d'établir les états, constats et diagnostics composant le dossier.
- Disposer d'une organisation et des moyens (en matériel et en personnel) appropriés pour effectuer les états, constats et diagnostics composant le dossier.

Fait à **CASTELS**, le **22/09/2020**

Signature de l'opérateur de diagnostics :



**B.S.E Bâti Solutions Expertises**  
LD Les Pigeonnes 24250 Groléjac  
Siret: 813 807 484 00015

**Article L271-6 du Code de la Construction et de l'habitation**

« Les documents prévus aux 1° à 4° et au 6° de l'article L. 271-4 sont établis par une personne présentant des garanties de compétence et disposant d'une organisation et de moyens appropriés. Cette personne est tenue de souscrire une assurance permettant de couvrir les conséquences d'un engagement de sa responsabilité en raison de ses interventions. Elle ne doit avoir aucun lien de nature à porter atteinte à son impartialité et à son indépendance ni avec le propriétaire ou son mandataire qui fait appel à elle, ni avec une entreprise pouvant réaliser des travaux sur les ouvrages, installations ou équipements pour lesquels il lui est demandé d'établir l'un des documents mentionnés au premier alinéa. Un décret en Conseil d'Etat définit les conditions et modalités d'application du présent article. »

**Article L271-3 du Code de la Construction et de l'Habitation**

« Lorsque le propriétaire charge une personne d'établir un dossier de diagnostic technique, celle-ci lui remet un document par lequel elle atteste sur l'honneur qu'elle est en situation régulière au regard des articles L.271-6 et qu'elle dispose des moyens en matériel et en personnel nécessaires à l'établissement des états, constats et diagnostics composant le dossier. »


dans le(s) domaine(s) suivant(s) :

|   |   |   |
|---|---|---|
| <b>Amiante avec mention</b>   | <b>Certificat valable</b><br>Du 09/05/2017<br>au 19/12/2021 | Arrêté du 25 juillet 2016 définissant les critères de certification des compétences des personnes physiques opérateurs de repérages, d'évaluation périodique de l'état de conservation des matériaux et produits contenant de l'amiante, et d'examen visuel après travaux dans les immeubles bâtis et les critères d'accréditation des organismes de certification.     |
| <b>Etat des installations intérieures d'électricité</b>   | <b>Certificat valable</b><br>Du 09/02/2017<br>au 08/02/2022 | Arrêté du 8 juillet 2008 modifié définissant les critères de certification des compétences des personnes physiques réalisant l'état de l'installation intérieure d'électricité et les critères d'accréditation des organismes de certification.   |
| <b>Etat des installations intérieures de gaz</b>  | <b>Certificat valable</b><br>Du 10/03/2017<br>au 09/03/2022 | Arrêté du 06 avril 2007 modifié définissant les critères de certification des compétences des personnes physiques réalisant l'état de l'installation intérieure de gaz et les critères d'accréditation des organismes de certification.   |
| <b>Diagnostic de performance énergétique individuel</b>   | <b>Certificat valable</b><br>Du 09/02/2017<br>au 08/02/2022 | Arrêté du 16 octobre 2006 modifié définissant les critères de certification des compétences des personnes physiques réalisant le diagnostic de performance énergétique ou l'attestation de prise en compte de la réglementation thermique, et les critères d'accréditation des organismes de certification.   |
| <b>Etat relatif à la présence de termites dans le bâtiment mention France Métropolitaine</b>                            | <b>Certificat valable</b><br>Du 20/12/2016<br>au 19/12/2021 | Arrêté du 30 octobre 2006 modifié définissant les critères de certification des compétences des personnes physiques réalisant l'état relatif à la présence de termites dans le bâtiment et les critères d'accréditation des organismes de certification.  |
| <b>Constat de risque d'exposition au plomb</b>  | <b>Certificat valable</b><br>Du 10/03/2017<br>au 09/03/2022 | Arrêté du 21 novembre 2006 modifié définissant les critères de certification des compétences des personnes physiques opérateurs des constats de risque d'exposition au plomb, des diagnostics du risque d'intoxication par le plomb des peintures ou des contrôles après travaux en présence de plomb, et les critères d'accréditation des organismes de certification. |
| <b>Missions de repérage et de diagnostic de l'état de conservation des matériaux et produits contenant de l'amiante</b> | <b>Certificat valable</b><br>Du 20/12/2016<br>au 19/12/2021 | Arrêté du 21 novembre 2006 définissant les critères de certification de compétences des personnes physiques opérateurs de repérage et de diagnostic amiante dans les immeubles bâtis et les critères d'accréditation des organismes de certification.   |

Date d'établissement le mardi 09 mai 2017

Marjorie ALBERT  
Directrice Administrative

P10



LCC 17, rue Borrel - 81100 CASTRES

Tél. 05 63 73 06 13 - Fax 05 63 73 32 87 - [www.qualixpert.com](http://www.qualixpert.com)

F09 Certification de compétence version K 140415  
sans au capital de 2500 euros - APE 7120B - RCS Castres SIRET 493 037 832 00018