

# socobois

depuis 1999

TÉL : 05 65 20 44 44

E-MAIL : [cahors@socobois.net](mailto:cahors@socobois.net)

[www.socobois.net](http://www.socobois.net)

50, RUE CLEMENCEAU - 46000 CAHORS

1999 - 2022  
à votre service  
depuis + de 20 ans

Date de visite : 01/12/2022

Donneur d'Ordre

Mmes MARY VILLAIN

Rue de la Reynerie

24260 LE BUGUE

## Dossier de Diagnostics Techniques

Réf. : 22-124826-MARY VILLAIN



Termite



Amiante



Plomb



DPE



Electricite



GAZ



Mesurage



Risques



### PROPRIÉTAIRE

Mmes MARY VILLAIN

Rue de la Reynerie

24260 LE BUGUE

Réf. Donneur d'Ordre :

### BIEN

Maison d'habitation

rue de la Reynerie



24260 LE BUGUE

Etage :

N° lot(s) :

Propriétaire : <b>Mmes MARY VILLAIN</b> Type de bien : <b>Maison d'habitation</b> Adresse : <b>rue de la Reynerie</b> <b>24260 LE BUGUE</b>	<b>NOTE DE SYNTHÈSE</b>  <b>Réf. 22-124826-MARY VILLAIN</b>
---	---

**TERMITES**► *Absence d'indices d'infestation de termites***RISQUES**

	Nature du risque	Bien	Travaux
	Inondation PPRn Inondation, révisé le 25/07/2022	Non concerné	non
	Sismicité Zonage sismique : Très faible	Non concerné	non

## TERMITES

### ÉTAT DU BÂTIMENT RELATIF A LA PRÉSENCE DE TERMITES

Arrêté du 29 mars 2007 modifié par l'arrêté du 7 mars 2012, Articles L 126-24 et L-271-4 à 271-6 du code de la construction et de l'habitation.  
Norme NF P 03-201 de mars 2012.

#### A DÉSIGNATION DU OU DES BÂTIMENTS

• **Localisation du ou des bâtiments**

Désignation du bien :	<b>Maison d'habitation</b>	Descriptif du bien :	Maison d'habitation de 4 pièces construit(e) en 1960
Adresse :	<b>rue de la Reynerie 24260 LE BUGUE</b>		
Nombre de Pièces :	4	Situation du lot ou des lots de copropriété	
Numéro de Lot :		Etage :	
Référence Cadastrale :	AZ - 146	Bâtiment :	
		Porte :	
		Escalier :	
		Mitoyenneté par le sol :	OUI
		Document(s) joint(s) :	Néant

*Le bien se situe dans une zone délimitée par arrêté préfectoral comme étant infestée par les termites ou susceptible de l'être à court terme.*

#### B DÉSIGNATION DU CLIENT

• **Désignation du client**

Nom / Prénom : **Mmes MARY VILLAIN**

Qualité :

Adresse : **Rue de la Reynerie  
24260 LE BUGUE**

• **Si le client n'est pas le donneur d'ordre :**

Nom / Prénom :

Qualité :

Adresse :

Nom et qualité de la (des) personne(s) présentes sur le site lors de la visite : Aucun

#### C DÉSIGNATION DE L'OPÉRATEUR DE DIAGNOSTIC

• **Identité de l'opérateur de diagnostic**

Nom / Prénom : **PASQUET Quentin**

Raison sociale et nom de l'entreprise : **SARL SOCOBOIS**

Adresse : 50, rue Clemenceau 46000 Cahors

N° siret : 42398888000021

N° certificat de qualification : C3386


Date d'obtention : 04/03/2021 Le présent rapport est établi par une personne dont les compétences sont certifiées par : QUALIXPERT

Organisme d'assurance professionnelle : ALLIANZ

N° de contrat d'assurance : Contrat n° 55756556

Date de validité du contrat d'assurance : 31/12/2022

**D IDENTIFICATION DES BÂTIMENTS ET PARTIES DE BÂTIMENTS VISITÉS ET DES ÉLÉMENTS INFESTÉS OU AYANT ÉTÉ INFESTÉS PAR LES TERMITES ET CEUX QUI NE LE SONT PAS :**

Bâtiments et parties de bâtiments visités (1)	Ouvrages, Parties d'Ouvrages et éléments examinés (2)	Résultats du Diagnostic d'Infestation (3) *	Commentaires
<b>Ext</b>			
	Mur - Crépi	Absence d'indice	
	Toiture - Tuiles	Absence d'indice	
	Conduit de fluide - Fibre ciment	Absence d'indice	
	Mur - Crépi	Absence d'indice	
	Toiture n°1 - Tuiles	Absence d'indice	
	Toiture n°2 - Plaque(s) ondulée(s)	Absence d'indice	
	Mur - Crépi	Absence d'indice	
	Toiture - Tuiles	Absence d'indice	
<b>RdC</b>			
Entrée	Plancher - Parquet Brut	Absence d'indice	
	Mur - Plâtre Papier peint	Absence d'indice	
	Plafond - Plâtre Peinture	Absence d'indice	
	Ensemble des éléments accessibles : bâti (s) porte (s) & fenêtre (s), plinthes, meuble (s), etc...	Absence d'indice	
Séjour	Mur - Plâtre Papier peint	Absence d'indice	
	Plafond - Plâtre Peinture	Absence d'indice	
	Plancher - Parquet Brut	Absence d'indice	
	Ensemble des éléments accessibles : bâti (s) porte (s) & fenêtre (s), plinthes, meuble (s), etc...	Absence d'indice	
Couloir	Mur - Plâtre Papier peint	Absence d'indice	
	Plafond - Plâtre Peinture	Absence d'indice	
	Plancher - Parquet Brut	Absence d'indice	
	Ensemble des éléments accessibles : bâti (s) porte (s) & fenêtre (s), plinthes, meuble (s), etc...	Absence d'indice	
Chambre n°1	Mur - Plâtre Papier peint	Absence d'indice	
	Plafond - Plâtre Peinture	Absence d'indice	
	Plancher - Parquet Brut	Absence d'indice	
	Ensemble des éléments accessibles : bâti (s) porte (s) & fenêtre (s), plinthes, meuble (s), etc...	Absence d'indice	
Placard chambre 1	Mur - Plâtre Papier peint	Absence d'indice	
	Plafond - Plâtre Peinture	Absence d'indice	
	Plancher - Moquette collée	Absence d'indice	
	Ensemble des éléments accessibles : bâti (s) porte (s) & fenêtre (s), plinthes, meuble (s), etc...	Absence d'indice	
Placard couloir	Mur - Plâtre Papier peint	Absence d'indice	
	Plafond - Plâtre Peinture	Absence d'indice	
	Plancher - Carrelage Brut	Absence d'indice	
	Ensemble des éléments accessibles : bâti (s) porte (s) & fenêtre (s), plinthes, meuble (s), etc...	Absence d'indice	
Chambre n°2	Mur - Plâtre Papier peint	Absence d'indice	
	Plafond - Plâtre Peinture	Absence d'indice	

Bâtiments et parties de bâtiments visités (1)	Ouvrages, Parties d'Ouvrages et éléments examinés (2)	Résultats du Diagnostic d'Infestation (3) *	Commentaires
	Plancher - Parquet Brut	Absence d'indice	
	Ensemble des éléments accessibles : bâti (s) porte (s) & fenêtre (s), plinthes, meuble (s), etc...	Absence d'indice	
Placard chambre 2	Mur - Plâtre Papier peint	Absence d'indice	
	Plafond - Plâtre Peinture	Absence d'indice	
	Plancher - Parquet Brut	Absence d'indice	
	Ensemble des éléments accessibles : bâti (s) porte (s) & fenêtre (s), plinthes, meuble (s), etc...	Absence d'indice	
Chambre n°3	Mur - Plâtre Papier peint	Absence d'indice	
	Plafond - Plâtre Peinture	Absence d'indice	
	Plancher - Parquet Brut	Absence d'indice	
	Ensemble des éléments accessibles : bâti (s) porte (s) & fenêtre (s), plinthes, meuble (s), etc...	Absence d'indice	
WC	Plancher - Carrelage Brut	Absence d'indice	
	Plafond - Plâtre Peinture	Absence d'indice	
	Mur - Plâtre Peinture	Absence d'indice	
	Ensemble des éléments accessibles : bâti (s) porte (s) & fenêtre (s), plinthes, meuble (s), etc...	Absence d'indice	
Salle d'eau	Mur - Plâtre Peinture	Absence d'indice	
	Plafond - Plâtre Peinture	Absence d'indice	
	Plancher - Carrelage Brut	Absence d'indice	
	Ensemble des éléments accessibles : bâti (s) porte (s) & fenêtre (s), plinthes, meuble (s), etc...	Absence d'indice	
	Mur - Carrelage Brut	Absence d'indice	
Cuisine	Plancher - Parquet Brut	Absence d'indice	
	Mur - Plâtre Peinture	Absence d'indice	
	Mur - Carrelage Brut	Absence d'indice	
	Plafond - Plâtre Peinture	Absence d'indice	
	Ensemble des éléments accessibles : bâti (s) porte (s) & fenêtre (s), plinthes, meuble (s), etc...	Absence d'indice	
Dégagement	Plafond - Lambris bois Vernis	Absence d'indice	
	Plancher - Parquet Brut	Absence d'indice	
	Ensemble des éléments accessibles : bâti (s) porte (s) & fenêtre (s), plinthes, meuble (s), etc...	Absence d'indice	
	Mur - Plâtre Peinture	Absence d'indice	
Accès cave	Plancher - Béton Brut	Absence d'indice	
	Mur - Béton Brut	Absence d'indice	
	Plafond - Lambris bois Vernis	Absence d'indice	
	Ensemble des éléments accessibles : bâti (s) porte (s) & fenêtre (s), plinthes, meuble (s), etc...	Absence d'indice	
Hangar rdc	Plancher - Béton	Absence d'indice	
	Mur - Parpaing Brut	Absence d'indice	
	Plafond - Solivage bois Sous face plancher bois	Absence d'indice	
	Ensemble des éléments accessibles : bâti (s) porte (s) & fenêtre (s), plinthes, meuble (s), etc...	Absence d'indice	
Garage	Plancher - Béton Brut	Absence d'indice	
	Mur - Crépi	Absence d'indice	
	Plafond - Lambris bois	Absence d'indice	

Bâtiments et parties de bâtiments visités (1)	Ouvrages, Parties d'Ouvrages et éléments examinés (2)	Résultats du Diagnostic d'Infestation (3) *	Commentaires
	Ensemble des éléments accessibles : bâti (s) porte (s) & fenêtre (s), plinthes, meuble (s), etc...	Absence d'indice	
<b>1er</b>			
Hangar 1ER	Mur - Parpaing Brut	Absence d'indice	
	Ensemble des éléments accessibles : bâti (s) porte (s) & fenêtre (s), plinthes, meuble (s), etc...	Absence d'indice	
	Plancher - Parquet Brut	Absence d'indice	
	Charpente - Bois Tuiles	Absence d'indice	
	Charpente - Bois Plaque ondulé	Absence d'indice	
<b>Combles</b>			
Combles	Plancher - Bois Isolant	Absence d'indice	
	Charpente - Bois Tuiles	Absence d'indice	

**LEGENDE**

(1)	Identifier notamment chaque bâtiment et chacune des pièces du bâtiment
(2)	Identifier notamment : pssature, murs, planchers, escaliers, boiseries, plinthes, charpentes...
(3)	Mentionner les indices ou l'absence d'indices d'infestation de termites et en préciser la nature
*	Absence d'indice = absence d'indice d'infestation de termites

E	IDENTIFICATION DES BÂTIMENTS ET PARTIES DU BÂTIMENT (PIÈCES ET VOLUMES) N'AYANT PU ÊTRE VISITÉS ET JUSTIFICATION
	Néant

F	IDENTIFICATION DES OUVRAGES, PARTIES D'OUVRAGES ET ÉLÉMENTS QUI N'ONT PAS ÉTÉ EXAMINÉS ET JUSTIFICATION
	<p>Les éléments cachés (plafonds, murs, sols) par du mobilier, des revêtements de décoration de type moquette, PVC, lambris, panneaux de bois, isolation cloison ou tout autre matériau pouvant masquer un élément, n'ont pu être examinés par manque d'accessibilité. Nous vous proposons de revenir sur le site pour une visite complémentaire des ouvrages, parties d'ouvrages ou éléments non contrôlés, non accessibles ou non visibles.</p> <p>Cette visite sera effectuée à la requête expresse du client (l'avenant au présent constat, les frais de déplacement et de rédaction des documents restants à sa charge).</p> <p>Doublages partiels empêchant le contrôle</p> <p>Nous vous proposons de revenir sur le site pour une visite complémentaire des ouvrages, parties d'ouvrages ou éléments non contrôlés, non accessibles ou non visibles.</p> <p>Cette visite sera effectuée à la requête expresse du client (l'avenant au présent constat, les frais de déplacement et de rédaction des documents restants à sa charge).</p>

**G MOYENS D'INVESTIGATION UTILISÉS**

1. Examen visuel des parties visibles et accessibles : Recherche visuelle d'indices d'infestations (cordonnets ou galeries-tunnels, termites, restes de termites, dégâts, etc.) sur les sols, murs, cloisons, plafonds et ensemble des éléments de bois. Examen des produits celluloseux non rattachés au bâti (débris de bois, planches, cageots, papiers, cartons, etc.), posés à même le sol et recherche visuelle de présence ou d'indices de présence (dégâts sur éléments de bois, détérioration de livres, cartons, etc.). Examen des matériaux non celluloseux rattachés au bâti et pouvant être altérés par les termites (matériaux d'isolation, gaines électriques, revêtement de sol ou muraux, etc.). Recherche et examen des zones propices au passage et/ou au développement des termites (caves, vides sanitaires, réseaux, arrivées et départs de fluides, regards, gaines, câblages, ventilation, joints de dilatation, espaces créés par le retrait entre les différents matériaux, fentes des éléments porteurs en bois, etc.).
2. Sondage mécanique des bois visibles et accessibles : Sondage non destructif de l'ensemble des éléments en bois. Sur les éléments en bois dégradés les sondages sont approfondis et si nécessaire destructifs. Les éléments en bois en contact avec les maçonneries doivent faire l'objet de sondages rapprochés. Ne sont pas considérés comme sondages destructifs des altérations telles que celles résultant de l'utilisation de poinçons, de lames, etc... L'examen des meubles est aussi un moyen utile d'investigation.
3. Matériel utilisé : Poinçon, échelle, lampe-torche

**H CONSTATATIONS DIVERSES**

Présence d'indices d'infestation d'agents de dégradations biologiques du bois autres que des termites (Insectes xylophages et/ou champignons lignivores). Partie(s) concernée(s) (liste non exhaustive) : Bâti ...

*Les indices d'infestation des autres agents de dégradation biologique du bois sont notés de manière générale pour information du donneur d'ordre, il n'est donc pas nécessaire d'en indiquer la nature, le nombre et la localisation précises. Si le donneur d'ordre le souhaite il fait réaliser une recherche de ces agents dont la méthodologie et les éléments sont décrits dans la norme NF P 03-200.*

**SYNTHÈSE DU CONSTAT****Absence d'indices d'infestation de termites**

**Si « Absence d'indices d'infestation de termites » :** Bien qu'il n'ait pas été décelé d'indices d'infestations de termites à la date du présent état, nous préconisons la mise en œuvre d'une surveillance régulière par un homme de l'art et/ou de travaux de prévention adaptés, le bien étant situé dans une zone délimitée par arrêté préfectoral comme infestée par les termites ou susceptible de l'être à court terme.

**Si « Présence d'indices d'infestation de termites » :** Des indices d'infestation de termites ayant été décelés dans les parties bâties et/ou non bâties du bien, nous préconisons la mise en œuvre dans les plus brefs délais, de travaux de traitement préventif et/ou curatif adaptés, après avis et conseils pris auprès d'un homme de l'art.

**RAPPEL DES OBLIGATIONS**

Article L. 133-4 du Code de la construction et de l'habitation : « Dès qu'il a connaissance de la présence de termites dans un immeuble bâti ou non bâti, l'occupant de l'immeuble contaminé en fait la déclaration en mairie. A défaut d'occupant, la déclaration incombe au propriétaire. Pour les parties communes d'un immeuble relevant de la loi n° 65-557 du 10 juillet 1965 fixant le statut de la copropriété des immeubles bâtis, la déclaration incombe au syndicat des copropriétaires. »

Article R. 133-3 du Code de la construction et de l'habitation : « La déclaration de présence de termites dans un immeuble bâti ou non bâtie, prévue à l'article L. 133-4, est adressée, dans le mois suivant les constatations, au maire de la commune du lieu de situation de l'immeuble par lettre recommandée avec avis de réception ou déposée contre décharge en mairie. La déclaration précise l'identité du déclarant et les éléments d'identification de l'immeuble. Elle mentionne les indices révélateurs de la présence de termites et peut à cette fin être accompagnée de l'Etat relatif à la présence de termites. Elle est datée et signée par le déclarant. »

**NOTE**

Conformément à l'article L 133-6 du Livre Ier, Titre III, Chapitre III du Code de la construction et de l'habitation, cet état du bâtiment relatif à la présence de termites est utilisable pendant 6 mois à compter de la date de la visite. Le présent rapport n'a de valeur que pour la date de la visite et est exclusivement limité à l'état relatif à la présence de termites dans le bâtiment objet de la mission. L'intervention n'a pas eu pour but de donner un diagnostic de la résistance mécanique des bois et matériaux.

**CACHET DE L'ENTREPRISE**

Signature de l'opérateur



Référence : 22-124826-MARY VILLAIN T

Etabli le : 04/12/2022

**Visite effectuée le : 01/12/2022**

Durée de la visite : 1 h 00 min

Nom du responsable : JOURDON Eric

Opérateur : Nom : PASQUET Prénom : Quentin

*Le présent rapport ne peut être reproduit que dans son intégralité et avec l'accord écrit de son signataire*

Nota 1: Dans le cas de la présence de termites, il est rappelé l'obligation de déclaration en mairie de l'infestation prévue aux articles L. 133-4 et R. 133-3 du code de la construction et de l'habitation.  
Nota 2: Conformément à l'article L 271-6 du CCH, l'opérateur ayant réalisé cet état relatif à la présence de termites n'a aucun lien de nature à porter atteinte à son impartialité et à son indépendance ni avec le propriétaire ou son mandataire qui fait appel à lui, ni avec une entreprise pouvant réaliser des travaux sur des ouvrages pour lesquels il lui est demandé d'établir cet état.



# Etat des Risques et Pollutions

En application des articles L125-5 à 7 et R125-26 du code de l'environnement.

Référence : 22-115008-MARY VILLAIN

Pour le compte de SOCOBOIS

Date de réalisation : 4 décembre 2022 (Valable 6 mois)

Selon les informations mises à disposition par arrêté préfectoral :

N° DDT/SEER/RDPF/2019-03-009 du 18 mars 2019.

## REFERENCES DU BIEN

### Adresse du bien

rue de la Reynerie  
24260 Le Bugue  
Parcelle(s) saisie(s):  
AZ0146

Vendeur

MARY VILLAIN



## SYNTHESES

A ce jour, la commune est soumise à l'obligation d'Information Acquéreur Locataire (IAL). Une déclaration de sinistre indemnisé est nécessaire.

Etat des Risques et Pollutions (ERP)						
Votre commune				Votre immeuble		
Type	Nature du risque	Etat de la procédure	Date	Concerné	Travaux	Réf.
PPRn	Inondation	révisé	25/07/2022	non	non	p.3
	Zonage de sismicité : 1 - Très faible <sup>(1)</sup>			non	-	-
	Zonage du potentiel radon : 1 - Faible <sup>(2)</sup>			non	-	-

Etat des risques approfondi (Attestation Argiles / ENSA / ERPS)	Concerné	Détails
Zonage du retrait-gonflement des argiles	Non	Aléa Résiduel
Plan d'Exposition au Bruit <sup>(3)</sup>	Non	-
Basias, Basol, Icpé	Oui	5 sites* à - de 500 mètres

\*ce chiffre ne comprend pas les sites non localisés de la commune.







(1) Zonage sismique de la France d'après l'annexe des articles R563-1 à 8 du Code de l'Environnement modifiés par les Décrets n°2010-1254 et n°2010-1255 du 22 octobre 2010 ainsi que par l'Arrêté du 22 octobre 2010 (nouvelles règles de construction parasismique - EUROCODE 8).

(2) Situation de l'immeuble au regard des zones à potentiel radon du territoire français définies à l'article R. 1333-29 du code de la santé publique modifié par le Décret n°2018-434 du 4 juin 2018, délimitées par l'Arrêté interministériel du 27 juin 2018.

(3) Information cartographique consultable en mairie et en ligne à l'adresse suivante : <https://www.geoportail.gouv.fr/donnees/plan-dexposition-au-bruit-peb>

**Attention, les informations contenues dans le second tableau de synthèse ci-dessus sont données à titre informatif. Pour plus de détails vous pouvez commander un Etat des risques approfondi.**

Attention, les informations contenues dans ce tableau de synthèse sont données à titre informatif et ne sont pas détaillées dans ce document.

Etat des risques complémentaires (Géorisques)			
Risques		Concerné	Détails
 <b>Inondation</b>	TRI : Territoire à Risque important d'Inondation	<b>Non</b>	-
	AZI : Atlas des Zones Inondables	<b>Non</b>	-
	PAPI : Programmes d'actions de Prévention des Inondations	<b>Oui</b>	<i>Présence d'un PAPI sur la commune sans plus d'informations sur l'exposition du bien.</i>
	Remontées de nappes	<b>Oui</b>	<i>Zones potentiellement sujettes aux inondations de cave, fiabilité FORTE (dans un rayon de 500 mètres).</i>
 <b>Installation nucléaire</b>		<b>Non</b>	-
 <b>Mouvement de terrain</b>		<b>Non</b>	-
 <b>Pollution des sols, des eaux ou de l'air</b>	BASOL : Sites pollués ou potentiellement pollués	<b>Non</b>	-
	BASIAS : Sites industriels et activités de service	<b>Oui</b>	<i>Le bien se situe dans un rayon de 500 mètres d'un ou plusieurs sites identifiés.</i>
	ICPE : Installations industrielles	<b>Non</b>	-
 <b>Cavités souterraines</b>		<b>Non</b>	-
 <b>Canalisation TMD</b>		<b>Non</b>	-

## SOMMAIRE

Synthèses.....	1
Imprimé officiel.....	4
Localisation sur cartographie des risques.....	5
Déclaration de sinistres indemnisés.....	6
Prescriptions de travaux, Documents de référence, Conclusions.....	7
Annexes.....	8

## Etat des Risques et Pollutions

aléas naturels, miniers ou technologiques, sismicité, potentiel radon et pollution des sols

en application des articles L.125-5 à 7, R.125-26, R.563-4 et D.563-8-1 du Code de l'environnement et de l'article L.174-5 du nouveau Code minier

**1. Cet état, relatif aux obligations, interdictions, servitudes et prescriptions définies vis-à-vis des risques naturels, miniers ou technologiques concernant l'immeuble, est établi sur la base des informations mises à disposition par arrêté préfectoral**

n° **DDT/SEER/RDPF/2019-03-009** du **18/03/2019**

**Situation du bien immobilier (bâti ou non bâti)**

**Document réalisé le : 04/12/2022**

### 2. Adresse

Parcelle(s) : AZ0146

rue de la Reynerie 24260 Le Bugue

### 3. Situation de l'immeuble au regard de plans de prévention des risques naturels [PPRn]

L'immeuble est situé dans le périmètre d'un PPRn

**prescrit**

oui  non

L'immeuble est situé dans le périmètre d'un PPRn

**appliqué par anticipation**

oui  non

L'immeuble est situé dans le périmètre d'un PPRn

**approuvé**

oui  non

Les risques naturels pris en compte sont liés à :

*(les risques grisés ne font pas l'objet d'une procédure PPR sur la commune)*

**Inondation**  Crue torrentielle  Remontée de nappe  Submersion marine  Avalanche   
Mouvement de terrain  Mvt terrain-Sécheresse  Séisme  Cyclone  Eruption volcanique   
Feu de forêt  autre

L'immeuble est concerné par des prescriptions de travaux dans le règlement du ou des PPRn

oui  non

si oui, les travaux prescrits par le règlement du PPR naturel ont été réalisés

oui  non

### 4. Situation de l'immeuble au regard de plans de prévention des risques miniers [PPRm]

L'immeuble est situé dans le périmètre d'un PPRm

**prescrit**

oui  non

L'immeuble est situé dans le périmètre d'un PPRm

**appliqué par anticipation**

oui  non

L'immeuble est situé dans le périmètre d'un PPRm

**approuvé**

oui  non

Les risques miniers pris en compte sont liés à :

*(les risques grisés ne font pas l'objet d'une procédure PPR sur la commune)*

Risque miniers  Affaissement  Effondrement  Tassement  Emission de gaz   
Pollution des sols  Pollution des eaux  autre

L'immeuble est concerné par des prescriptions de travaux dans le règlement du ou des PPRm

oui  non

si oui, les travaux prescrits par le règlement du PPR miniers ont été réalisés

oui  non

### 5. Situation de l'immeuble au regard de plans de prévention des risques technologiques [PPRt]

L'immeuble est situé dans le périmètre d'un PPRt

**approuvé**

oui  non

L'immeuble est situé dans le périmètre d'un PPRt

**prescrit**

oui  non

Les risques technologiques pris en compte sont liés à :

*(les risques grisés ne font pas l'objet d'une procédure PPR sur la commune)*

Risque Industriel  Effet thermique  Effet de surpression  Effet toxique  Projection

L'immeuble est situé en secteur d'expropriation ou de délaissement

oui  non

L'immeuble est situé en zone de prescription

oui  non

Si la transaction concerne un logement, les travaux prescrits ont été réalisés

oui  non

Si la transaction ne concerne pas un logement, l'information sur le type de risques auxquels l'immeuble est exposé ainsi que leur gravité, probabilité et cinétique, est jointe à l'acte de vente ou au contrat de location

oui  non

### 6. Situation de l'immeuble au regard du zonage réglementaire pour la prise en compte de la sismicité

en application des articles R.563-4 et D.563-8-1 du code de l'environnement modifiés par l'Arrêté et les Décrets n°2010-1254 / 2010-1255 du 22 octobre 2010.

L'immeuble est situé dans une commune de sismicité :

Forte Moyenne Modérée Faible Très faible  
zone 5  zone 4  zone 3  zone 2  zone 1

### 7. Situation de l'immeuble au regard du zonage réglementaire pour la prise en compte du potentiel radon

en application des articles R125-23 du code de l'environnement et R1333-29 du code de la santé publique, modifiés par le Décret n°2018-434 du 4 juin 2018

L'immeuble se situe dans une Zone à Potentiel Radon :

Significatif Faible avec facteur de transfert Faible  
zone 3  zone 2  zone 1

### 8. Information relative aux sinistres indemnisés par l'assurance suite à une catastrophe naturelle

L'information est mentionnée dans l'acte authentique constatant la réalisation de la vente

oui  non

### 9. Situation de l'immeuble au regard de la pollution des sols

L'immeuble est situé dans un Secteur d'Information sur les Sols (SIS)

oui  non

Aucun SIS ne concerne cette commune à ce jour

### Parties concernées

**Vendeur**

MARY VILLAIN

à \_\_\_\_\_ le \_\_\_\_\_

**Acquéreur**

à \_\_\_\_\_ le \_\_\_\_\_

Attention ! S'ils n'impliquent pas d'obligation ou d'interdiction réglementaire particulière, les aléas connus ou prévisibles qui peuvent être signalés dans les divers documents d'information préventive et concerner le bien immobilier, ne sont pas mentionnés par cet état.

## Inondation

PPRn Inondation, révisé le 25/07/2022

## Non concerné\*

\* L'immeuble n'est pas situé dans le périmètre d'une zone à risques



## Déclaration de sinistres indemnisés

en application des articles L 125-5 et R125-26 du Code de l'environnement

Si, à votre connaissance, l'immeuble a fait l'objet d'une indemnisation suite à des dommages consécutifs à des événements ayant eu pour conséquence la publication d'un arrêté de catastrophe naturelle, cochez ci-dessous la case correspondante dans la colonne "Indemnisé".

### Arrêtés CATNAT sur la commune

Risque	Début	Fin	JO	Indemnisé
Par une crue (débordement de cours d'eau) - Par ruissellement et coulée de boue	25/05/2008	25/05/2008	13/08/2008	<input type="checkbox"/>
Par une crue (débordement de cours d'eau) - Par ruissellement et coulée de boue	05/07/2001	07/07/2001	11/08/2001	<input type="checkbox"/>
Par une crue (débordement de cours d'eau) - Par ruissellement et coulée de boue Mouvement de terrain	25/12/1999	29/12/1999	30/12/1999	<input type="checkbox"/>
Par une crue (débordement de cours d'eau) - Par ruissellement et coulée de boue	05/08/1997	05/08/1997	28/03/1998	<input type="checkbox"/>
Par une crue (débordement de cours d'eau) - Par ruissellement et coulée de boue	10/01/1996	13/01/1996	14/02/1996	<input type="checkbox"/>
Par une crue (débordement de cours d'eau) - Par ruissellement et coulée de boue	30/12/1993	15/01/1994	10/02/1994	<input type="checkbox"/>
Par une crue (débordement de cours d'eau) - Par ruissellement et coulée de boue	06/07/1989	06/07/1989	16/09/1989	<input type="checkbox"/>
Tempête (vent)	06/07/1989	06/07/1989	16/09/1989	<input type="checkbox"/>
Par une crue (débordement de cours d'eau) - Par ruissellement et coulée de boue	16/04/1988	17/04/1988	30/06/1988	<input type="checkbox"/>
Par une crue (débordement de cours d'eau) - Par ruissellement et coulée de boue	08/12/1982	31/12/1982	13/01/1983	<input type="checkbox"/>
Tempête (vent)	06/11/1982	10/11/1982	19/11/1982	<input type="checkbox"/>

Pour en savoir plus, chacun peut consulter en préfecture ou en mairie, le dossier départemental sur les risques majeurs, le document d'information communal sur les risques majeurs et, sur internet, le portail dédié à la prévention des risques majeurs : [www.prim.net](http://www.prim.net)

Préfecture : Périgueux - Dordogne  
Commune : Le Bugue

**Adresse de l'immeuble :**  
rue de la Reynerie  
Parcelle(s) : AZ0146  
24260 Le Bugue  
France

Etabli le : \_\_\_\_\_

Vendeur : \_\_\_\_\_

MARY VILLAIN

Acquéreur : \_\_\_\_\_

## Prescriptions de travaux

Aucune

---

## Documents de référence

Aucun

---

## Conclusions

L'Etat des Risques délivré par SOCOBOIS en date du 04/12/2022 fait apparaître que la commune dans laquelle se trouve le bien fait l'objet d'un arrêté préfectoral n°DDT/SEER/RDPF/2019-03-009 en date du 18/03/2019 en matière d'obligation d'Information Acquéreur Locataire sur les Risques Naturels, Miniers et Technologiques.

Selon les informations mises à disposition dans le Dossier Communal d'Information, le BIEN n'est concerné par aucun risque réglementé.

---

## Sommaire des annexes

> Arrêté Préfectoral n° DDT/SEER/RDPF/2019-03-009 du 18 mars 2019

> Cartographies :

- Cartographie réglementaire du PPRn Inondation, révisé le 25/07/2022
- Cartographie réglementaire de la sismicité

*A titre indicatif, ces pièces sont jointes au présent rapport.*



PREFET DE LA DORDOGNE

Direction départementale des territoires  
Service : Eau, environnement et risques  
Cité administrative  
24016 – Périgueux cedex  
Tél. : 05 53 45 56 62  
Télécopie : 05 53 45 56 50

Arrêté n° DDT / SEER / RDPF / 2019 - 03 - 009  
relatif à l'information des acquéreurs et des locataires  
sur l'état des risques naturels et technologiques majeurs de biens immobiliers  
situés sur la commune de LE BUGUE

Le Préfet de la Dordogne,  
Chevalier de la Légion d'Honneur  
Chevalier de l'Ordre National du Mérite

Vu la loi n° 2003-699 du 30 juillet 2003 relative à la prévention des risques technologiques et naturels majeurs et à la réparation des dommages ;  
Vu le code de l'environnement, notamment les articles L 125-5 à L 125-7 et R 125-23 à R125-27 ;  
Vu le code général des collectivités territoriales ;  
Vu les décrets n° 2010-1254 et 2010-1255 du 22 octobre 2010 relatifs à la prévention du risque sismique et aux nouvelles zones de sismicité ;  
Vu le décret n° 2015-1353 du 26 octobre 2015 relatif aux secteurs d'information sur les sols prévus par l'article L 125-6 du code de l'environnement et portant diverses dispositions sur la pollution des sols et les risques miniers ;  
Vu l'arrêté interministériel du 27 juin 2018 portant délimitation des zones à potentiel radon du territoire français ;  
Vu l'arrêté préfectoral n°060154 du 07 février 2006 modifié relatif à la liste des communes où s'applique l'article L 125-5 du code de l'environnement ;  
Vu l'arrêté préfectoral n° 060164 du 07/02/06 ;  
Sur proposition du secrétaire général de la préfecture de la Dordogne ;

**ARRETE**

**Article 1<sup>er</sup>** : L'arrêté préfectoral n° 060164 du 07/02/06 est abrogé et remplacé par le présent arrêté en raison de la mise à jour du dossier communal d'information de la commune de LE BUGUE.



**Article 2 :** Les éléments nécessaires à l'élaboration de l'état des risques pour l'information des acquéreurs et des locataires de biens immobiliers situés sur la commune de LE BUGUE sont consignés dans le dossier communal d'information annexé au présent arrêté.

Ce dossier comprend :

- la mention des risques naturels et technologiques pris en compte,
- la cartographie des zones exposées et/ou réglementées,
- les cartographies du risque sismique et des zones à potentiel radon sont annexées à l'arrêté préfectoral général modifiant l'arrêté préfectoral n° 060154 susvisé,
- la cartographie des secteurs d'information sur les sols est accessible sur le site national [www.georisques.gouv.fr](http://www.georisques.gouv.fr) dans l'espace « *Pollution des sols et anciens sites industriels* »,
- l'intitulé des documents auxquels le vendeur ou le bailleur peut se référer.

Ce dossier et les documents de référence sont librement consultables en mairie, préfecture, et sous-préfecture.

Le dossier d'information est aussi accessible sur le site internet de la préfecture [www.dordogne.gouv.fr](http://www.dordogne.gouv.fr)

**Article 3 :** Ces informations sont mises à jour au regard des conditions mentionnées à l'article L 125-5 du code de l'environnement et à l'article 3 du décret n° 2005-134 du 15 février 2005.

**Article 4 :** Les arrêtés de catastrophes naturelles sont consultables sur le site national [www.georisques.gouv.fr](http://www.georisques.gouv.fr) à la rubrique « *descriptif des risques* » ainsi qu'à la préfecture, sous-préfecture et mairie concernée.

**Article 5 :** Le présent arrêté et le dossier communal d'information sont adressés à la chambre départementale des notaires.

Le présent arrêté sera affiché en mairie et publié au recueil des actes administratifs des services de l'Etat en Dordogne.

**Article 6 :** Le secrétaire général de la préfecture, Mme et MM. les sous-préfets d'arrondissement, Mmes et MM. les chefs de service régional ou départemental et Mme ou M. le maire de la commune sont chargés, chacun en ce qui les concerne, de l'application du présent arrêté.

Périgueux, le 18 MARS 2019

Le Préfet  
Pour le Préfet et par délégation,  
le Secrétaire Général,  
Laurent SIMPLICIEN

RIVIERE VEZERE

Commune de  
**LE BUGUE**

**PLAN DE PREVENTION DU RISQUE INONDATION  
CARTE DES ZONAGES  
POUR LA CRUE DE REFERENCE**

Pièce n°7

Echelle : 1/5 000

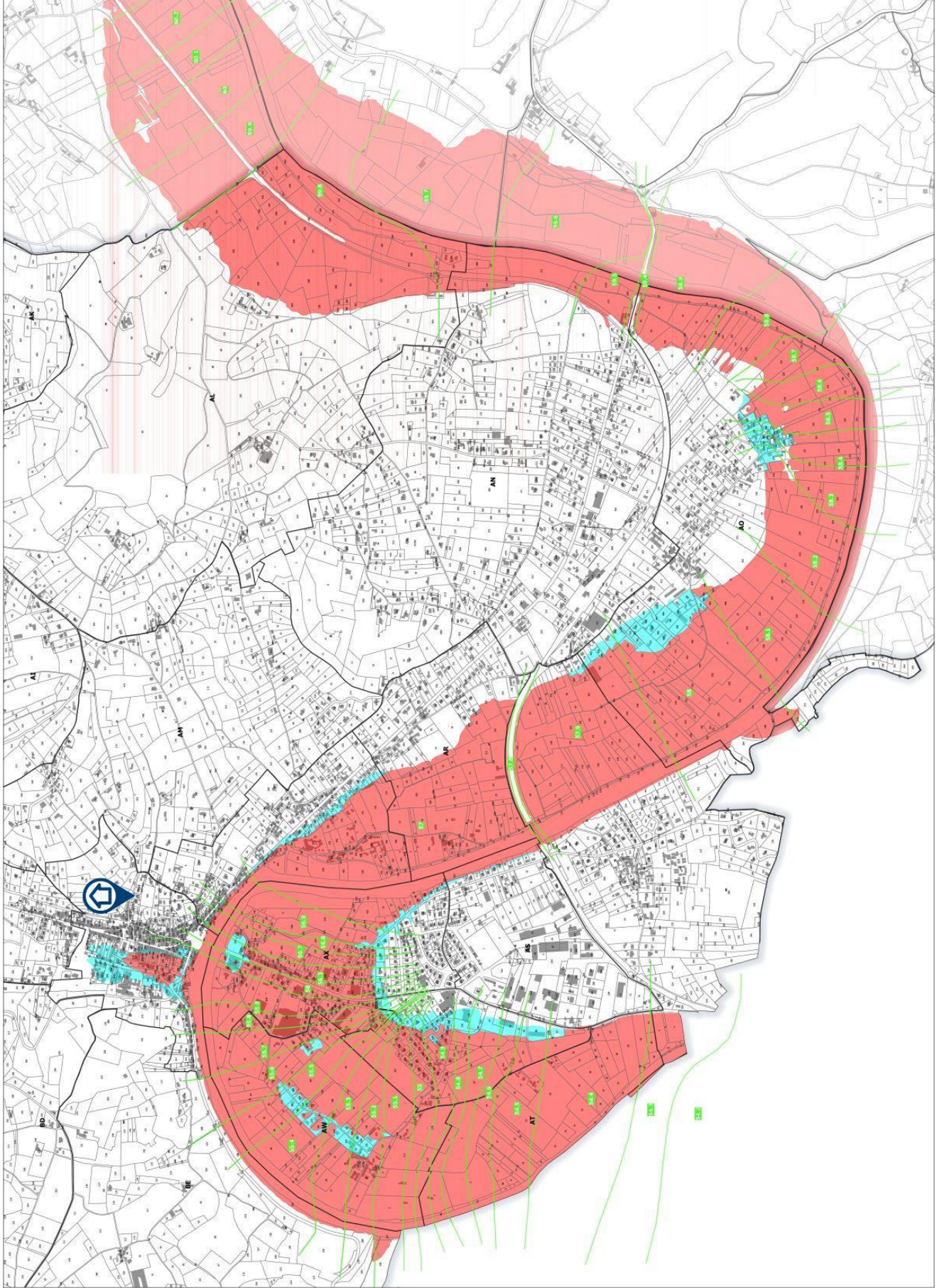
Approuvé par arrêté préfectoral le : 25 Juillet 2022

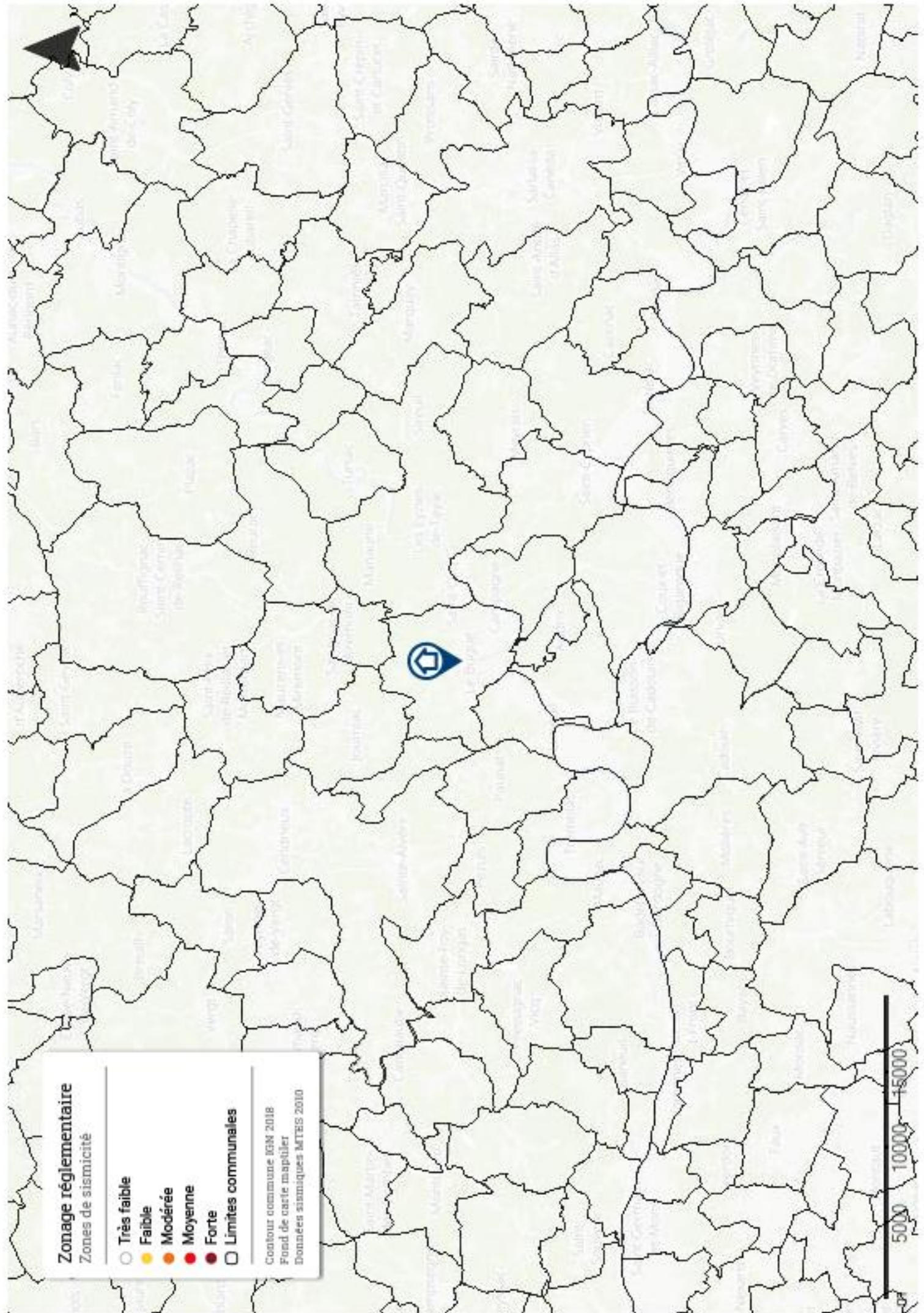


Source : DDT (d'après le DDT de la Vézère)

**LEGENDE**

- Limite de la zone inondable
- Zone blanche
- Zone rouge
- Isocotes de la crue de référence
- Cote de sécurité (en m NGF)





**Zonage réglementaire**

Zones de sismicité

- Très faible
- Faible
- Modérée
- Moyenne
- Forte
- Limites communales

Contour commune IGM 2018  
Fond de carte maptiller  
Données sismiques MTEIS 2010



## ANNEXES

### ATTESTATION DE COMPETENCE 2022



#### ATTESTATION SUR L'HONNEUR

conformément à l'article R. 271-3  
du Code de la Construction et de l'Habitation

Le Diagnostiqueur Immobilier certifié, atteste sur l'honneur :

- être en situation régulière au regard de l'article L. 271-6 du Code de la construction et de l'habitation ;
- disposer des moyens en matériel et en personnel nécessaires à l'établissement des Etats, Constats et Diagnostics composant le présent dossier.

Conformément à l'article L. 271-6 du Code de la Construction et de l'Habitation :

- le Diagnostiqueur Immobilier certifié, a souscrit une assurance permettant de couvrir les conséquences d'un engagement de sa responsabilité en raison de ses interventions ;
- le Diagnostiqueur Immobilier certifié, n'a aucun lien de nature à porter atteinte à son impartialité et à son indépendance ni avec le propriétaire ou son mandataire, ni avec une entreprise pouvant réaliser des travaux sur les ouvrages, installations ou équipements pour lesquels il lui est demandé d'établir l'un des Etats, Constats ou Diagnostics composant le présent dossier.

Attestation établie le 1<sup>er</sup> janvier 2022.



**ATTESTATION D'ASSURANCE 2022****ALLIANZ RESPONSABILITE CIVILE DES ENTREPRISES DE SERVICE**

La société ALLIANZ IARD certifie que :

SOCOBOIS  
2 AVENUE VICTOR HUGO  
12000 RODEZ

Est titulaire d'une police d'assurance Responsabilité civile Activités de services N°55756556 qui a pris effet le 01/01/2016.

Ce contrat, a pour objet de :

- Satisfaire aux obligations édictées par l'ordonnance n°2005 - 655 du 8 juin 2005 et son décret d'application n°2006 - 1114 du 5 septembre 2006, codifié aux articles R212-4 et L271-4 à L271-6 du code de la construction et de l'habitation, ainsi que ses textes subséquents ;
- Garantir l'assuré contre les conséquences pécuniaires de la responsabilité civile qu'il peut encourir à l'égard des tiers du fait de ses activités professionnelles déclarées aux Dispositions Particulières à savoir :
  - ERNMT, ESRIS
  - EXAMENS VISUELS APRES TRAVAUX de 1ère et 2nde restitution (norme NFX 46-021)
  - Le constat des Risques d'exposition au plomb
  - Repérage d'amiante avant transaction, contrôle périodique amiante
  - Dossier technique amiante
  - Etat de l'installation intérieure d'électricité et de gaz
  - Présence de termites et autres insectes xylophages
  - Diagnostic Performance Energétique (DPE)
  - Mesurage Loi Carrez
  - Mesurage Loi Boutin
  - Calcul des millièmes de copropriété
  - Diagnostic Radon
  - Loi S.R.U.
  - Certificat des travaux de réhabilitation dans le neuf et ancien (Dispositions Robien & Borloo)
  - Etat du dispositif de sécurité des piscines
  - Certificat de logement décent
  - Etat des lieux locatifs
  - Certificat aux normes de surface et d'habitabilité et Prêt à Taux Zero
  - Etat descriptif de division
  - Repérage d'amiante avant / après travaux et démolition
  - Présence de champignons lignivores
  - Repérage de plomb avant / après travaux et démolition

Le montant de la garantie Responsabilité Civile Professionnelle est de 1 300 000,00 € par sinistre et 1 500 000,00 € par année.

Le présent document, établi par ALLIANZ, est valable jusqu'au 31/12/2022 sous réserve du paiement des cotisations. Il a pour objet d'attester l'existence d'un contrat. Il ne constitue toutefois pas une présomption d'application des garanties et ne peut engager ALLIANZ au-delà des clauses, conditions et limites du contrat auquel il se réfère. Les exceptions de garantie opposables au souscripteur le sont également aux bénéficiaires de l'indemnité (résiliation, nullité, règle proportionnelle, exclusions, déchéances, ...).

Toute adjonction autre que le cachet et la signature du représentant de la Société est réputée non écrite.

Fait à Lyon le 17/12/2021  
Pour ALLIANZ



Allianz IARD – Entreprise régie par le Code des assurances.  
Société anonyme au capital de 938 737 416 euros - Siège social : 1 cours Michelet- CS 30051 – 92076 Paris La Défense CEDEX - 542 110 291  
RCS Paris

**ATTESTATION DE CERTIFICATION**



Certificat N° C3386

Monsieur Quentin PASQUET

Certifié dans le cadre du processus de certification PR04 et / ou PR16 consultable sur [www.qualixpert.com](http://www.qualixpert.com) conformément à l'ordonnance 2005-655 titre III du 8 juin 2005 et au décret 2006-1114 du 05 septembre 2006.

dans le(s) domaine(s) suivant(s) :

Constat de risque d'exposition au plomb	Certificat valable Du 12/04/2021 au 11/04/2028	Arrêté modifié du 02 juillet 2018 définissant les critères de certification des opérateurs de diagnostic technique et des organismes de formation et d'accréditation des organismes de certification.
Diagnostic de performance énergétique tous types de bâtiments	Certificat valable Du 12/04/2021 au 11/04/2028	Arrêté modifié du 02 juillet 2018 définissant les critères de certification des opérateurs de diagnostic technique et des organismes de formation et d'accréditation des organismes de certification.
Etat des installations intérieures d'électricité	Certificat valable Du 12/04/2021 au 11/04/2028	Arrêté modifié du 02 juillet 2018 définissant les critères de certification des opérateurs de diagnostic technique et des organismes de formation et d'accréditation des organismes de certification.
Amiante avec mention	Certificat valable Du 04/03/2021 au 03/03/2028	Arrêté modifié du 02 juillet 2018 définissant les critères de certification des opérateurs de diagnostic technique et des organismes de formation et d'accréditation des organismes de certification.
Etat relatif à la présence de termites dans le bâtiment mention France Métropolitaine	Certificat valable Du 04/03/2021 au 03/03/2028	Arrêté modifié du 02 juillet 2018 définissant les critères de certification des opérateurs de diagnostic technique et des organismes de formation et d'accréditation des organismes de certification.
Etat des installations intérieures de gaz	Certificat valable Du 04/03/2021 au 03/03/2028	Arrêté modifié du 02 juillet 2018 définissant les critères de certification des opérateurs de diagnostic technique et des organismes de formation et d'accréditation des organismes de certification.

Date d'établissement le lundi 12 avril 2021

Marjorie ALBERT  
Directrice Administrative

Une certification peut être suspendue, modifiée ou retirée à tout moment.  
Pour une utilisation appropriée de ce certificat, la portée des certifications et leurs validités doivent être vérifiées sur le site internet de LCC QUALIXPERT [www.qualixpert.com](http://www.qualixpert.com).

F09 Certification de compétence version N 010120

LCC 17, rue Borel - 81100 CASTRES  
Tél. 05 63 73 06 13 - Fax 05 63 73 32 87 - [www.qualixpert.com](http://www.qualixpert.com)  
sarl au capital de 8000 euros - APE 7120B - RCS Castres SIRET 493 037 832 00018