

DOSSIER DE DIAGNOSTIC TECHNIQUE

ETABLI LE LUNDI 28 MARS 2022

PROPRIETAIRE	ADRESSE DES LOCAUX VISITES
M. ROUGERON et Mme LECLERE 54 Rte de Campagne 24260 LE BUGUE	MAISON 54 RTE DE CAMPAGNE 24260 LE BUGUE

REF DOSSIER : ATEZ-22-659	
	
<u>Année</u> : avant le 1er juillet 1997	<u>Section/parcelle</u> : AN 01/836

DIAGNOSTICS REALISES

<input type="checkbox"/> Gaz	<input type="checkbox"/> Surface	<input checked="" type="checkbox"/> Electricité
<input checked="" type="checkbox"/> DPE	<input checked="" type="checkbox"/> Amiante	<input type="checkbox"/> Plomb
<input checked="" type="checkbox"/> Termites	<input checked="" type="checkbox"/> ERP	<input checked="" type="checkbox"/> PEB

Une Equipe d'Experts Certifiés de Proximité à votre Service

Tél. 05 53 09 77 43 - Fax : 05 53 09 77 51 - Email : contact@apgdiag.com

SYNTHESE DES DIAGNOSTICS

DPE

Etiquette du DPE : F
Estimation annuelle d'énergie : Entre 3 249 € et 4 395 €

Amiante

Dans le cadre de la mission objet du présent rapport, il n'a pas été repéré de matériau ou produit contenant de l'amiante.

Termites

Absence d'indices d'infestation de termites
Des constatations diverses ont été formulées

Electricité

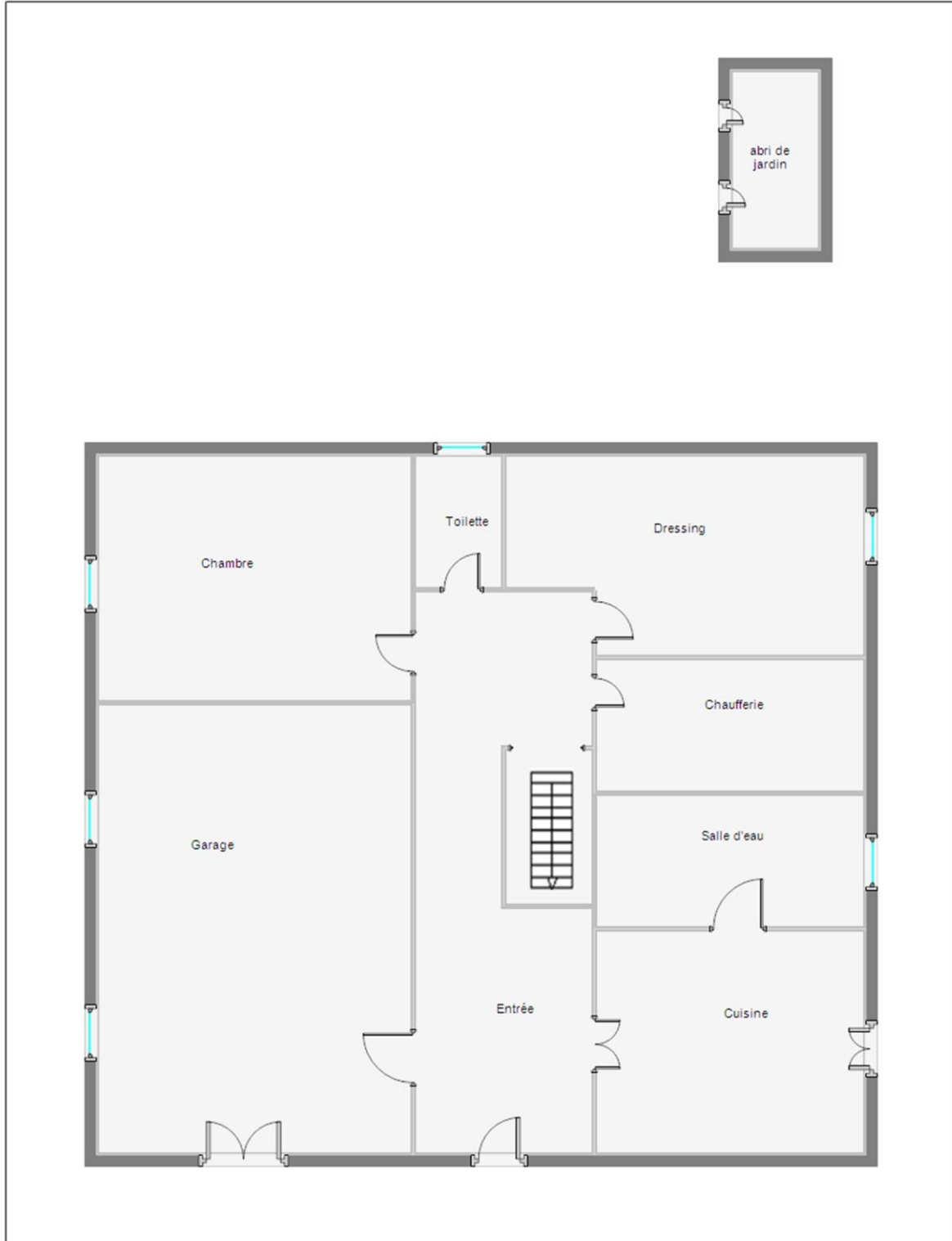
- L'installation intérieure d'électricité ne comporte aucune anomalie.
- L'installation intérieure d'électricité comporte une ou des anomalies pour laquelle ou lesquelles il est vivement recommandé d'agir afin d'éliminer les dangers qu'elle(s) présente(nt).
- L'installation intérieure d'électricité comporte certaines anomalies pour laquelle ou lesquelles des mesures compensatoires sont correctement mises en place.

Etat des nuisances sonores aériennes

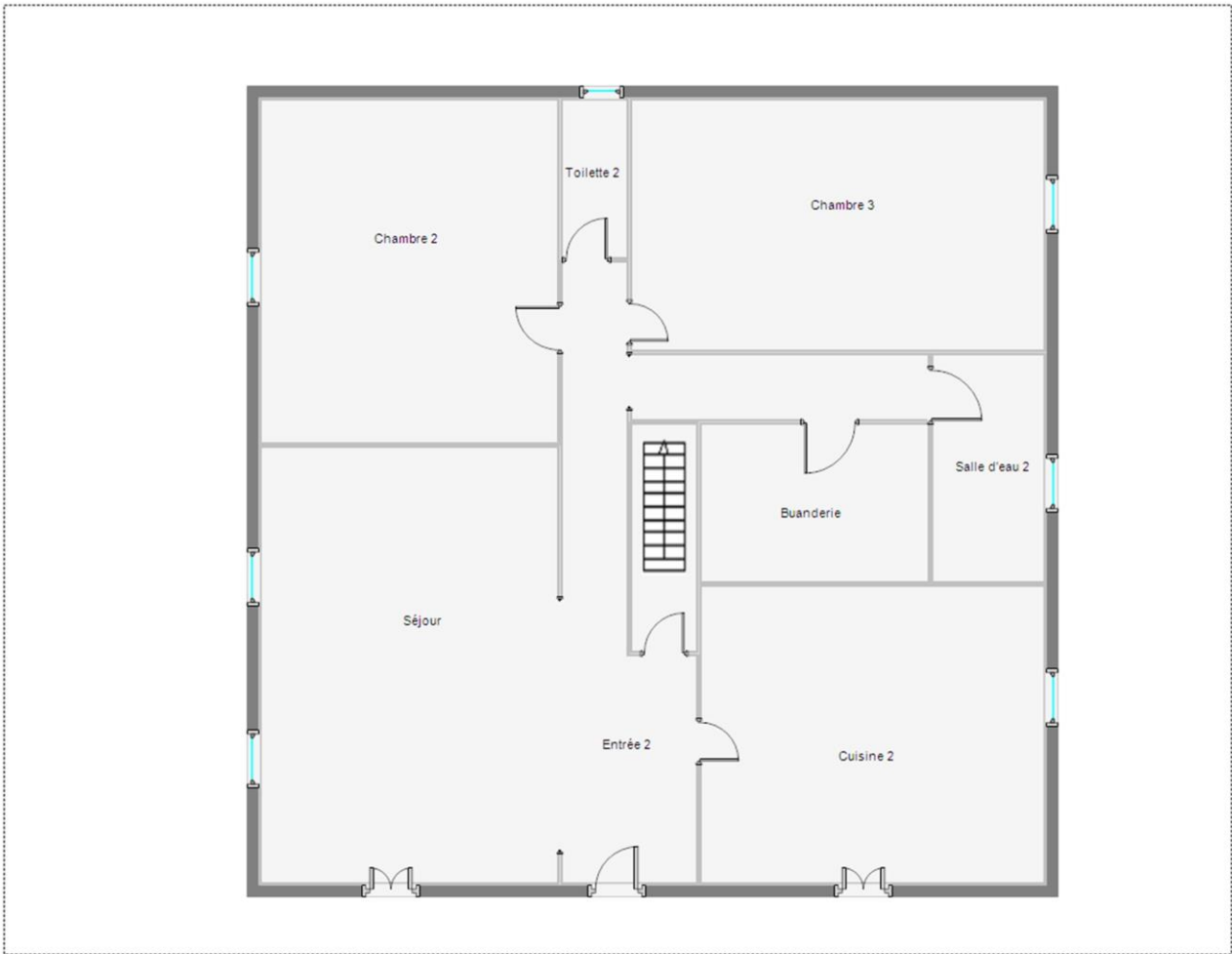
- Le bien est soumis au Plan d'Exposition au Bruit :
 - Zone A
 - Zone B
 - Zone C
 - Zone D
- Le bien n'est pas soumis au Plan d'Exposition au Bruit

CROQUIS


- ⊘ Locaux inaccessibles. → Sens de la visite. Abs Absence d'amiante.
- ▲ Matériaux contenant de l'amiante détectés après analyse. and Amiante non détecté suite à analyse.
- ▲ Matériaux contenant de l'amiante détectés sur décision de l'opérateur.
- ▲ Matériaux susceptibles de contenir de l'amiante.



M. ROUGERON et Mme LECLERE
Maison - 54 Rte de Campagne 24260 LE BUGUE
Niveau 0



M. ROUGERON et Mme LECLERE
Maison - 54 Rte de Campagne 24260 LE BUGUE
Niveau 1



M. ROUGERON et Mme LECLERE
Maison - 54 Rte de Campagne 24260 LE BUGUE
Niveau 2

ÉTAT DE L'INSTALLATION INTERIEURE D'ELECTRICITE

établi à l'occasion d'une vente

Suivant l'arrêté du 28 septembre 2017 définissant le modèle et la méthode de réalisation de l'état de l'installation intérieure d'électricité dans les immeubles à usage d'habitation

ETABLI LE LUNDI 28 MARS 2022

PROPRIETAIRE

M. ROUGERON et Mme LECLERE
54 Rte de Campagne
24260 LE BUGUE

ADRESSE DES LOCAUX VISITES

MAISON - Installation principale
54 RTE DE CAMPAGNE
24260 LE BUGUE

REF DOSSIER : ATEZ-22-659



CONCLUSION

- L'installation intérieure d'électricité ne comporte aucune anomalie.
- L'installation intérieure d'électricité comporte une ou des anomalies pour laquelle ou lesquelles il est vivement recommandé d'agir afin d'éliminer les dangers qu'elle(s) présente(nt).
- L'installation intérieure d'électricité comporte certaines anomalies pour laquelle ou lesquelles des mesures compensatoires sont correctement mises en place.

Durée de validité du rapport : 3 ans , rapport valide jusqu'au 24/03/2025

Fait à COULOUNIEIX-CHAMIERES

Le lundi 28 mars 2022

par Olivier Chateau-Raynaud

Ce rapport contient **12** pages indissociables et n'est utilisable qu'en original.

Sommaire

1- Désignation et description du local d'habitation et de ses dépendances.....	2
2- Identification du donneur d'ordre	2
3 - Identification de l'opérateur.....	3
4 - Limites du domaine d'application du diagnostic :.....	3
5 - Conclusion relative à l'évaluation des risques pouvant porter atteinte à la sécurité des personnes	3
6 - Avertissement particulier	4
7 - Conclusion relative à l'évaluation des risques relevant du devoir de conseil de professionnel	4
8 - Explications détaillées relatives aux risques encourus	4
Annexe : résultat de l'état de l'installation intérieure d'électricité	6
Annexe : Equipement	8
Annexe : Références réglementaires.....	8
Annexe : Attestation d'assurance	10
Annexe : Certificat de l'opérateur.....	11

1- Désignation et description du local d'habitation et de ses dépendances

Localisation du local d'habitation et de ses dépendances:

SIS 54 RTE DE CAMPAGNE - 24260 LE BUGUE

Type d'immeuble : **MAISON**

Référence cadastrale : **section AN 01, parcelle 836**

Désignation et situation du lot de (co)propriété : **non concerné**

Année de construction : **avant le 1er juillet 1997**

Désignation de l'installation	Distributeur d'électricité	Année de l'installation	Alimentée lors du diagnostic
Installation principale	Inconnu	Inconnue	OUI

Identification des parties du bien (pièces et emplacements), n'ayant pu être visitées et justification

Niveau	Pièce	Emplacement	Justification
	Aucune		

2- Identification du donneur d'ordre

Identité du donneur d'ordre :

Nom : **M. ROUGERON et Mme LECLERE**

Adresse : **54 Rte de Campagne - 24260 LE BUGUE**

Qualité du donneur d'ordre : le propriétaire

Identité du propriétaire :

Nom : **M. ROUGERON et Mme LECLERE**

Adresse : **54 Rte de Campagne - 24260 LE BUGUE**

3 - Identification de l'opérateur

Identité de l'opérateur : **Olivier Chateau-Raynaud**
Nom et raison sociale de l'entreprise : **SAS APG**
Adresse : **200, Avenue Winston Churchill, 24660 COULOUNIEUX-CHAMIER**
SIRET : **448 284 224 00038**

Le présent rapport est établi par une personne dont les compétences sont certifiées par :
SAS LCP
23 bis, Rue Thomas EDISON - 33610 CANEJAN
Certification N° 173 valide du 07/01/2019 au 06/01/2024
Assurance de l'opérateur : **ALLIANZ N°55886375 valide jusqu'au 31/08/2022**

4 - Limites du domaine d'application du diagnostic :

L'état de l'installation intérieure d'électricité porte sur l'ensemble de l'installation intérieure d'électricité à basse tension des locaux à usage d'habitation située en aval de l'appareil général de commande et de protection de cette installation. Il ne concerne pas les matériels d'utilisation amovibles, ni les circuits internes des matériels d'utilisation fixes, destinés à être reliés à l'installation électrique fixe, ni les installations de production ou de stockage par batteries d'énergie électrique du générateur jusqu'au point d'injection au réseau public de distribution d'énergie ou au point de raccordement à l'installation intérieure. Il ne concerne pas non plus les circuits de téléphonie, de télévision, de réseau informatique, de vidéophonie, de centrale d'alarme, etc., lorsqu'ils sont alimentés en régime permanent sous une tension inférieure ou égale à 50 V en courant alternatif et 120 V en courant continu.

L'intervention de l'opérateur réalisant l'état de l'installation intérieure d'électricité ne porte que sur les constituants visibles, visitables, de l'installation au moment du diagnostic. Elle s'effectue sans démontage de l'installation électrique (hormis le démontage des capots des tableaux électriques lorsque cela est possible) ni destruction des isolants des câbles.

Des éléments dangereux de l'installation intérieure d'électricité peuvent ne pas être repérés, notamment :

les parties de l'installation électrique non visibles (incorporées dans le gros œuvre ou le second œuvre ou masquées par du mobilier) ou nécessitant un démontage ou une détérioration pour pouvoir y accéder (boîtes de connexion, conduits, plinthes, goulottes, huisseries, éléments chauffants incorporés dans la maçonnerie, luminaires des piscines plus particulièrement) ;

les parties non visibles ou non accessibles des tableaux électriques après démontage de leur capot ;

inadéquation entre le courant assigné (calibre) des dispositifs de protection contre les surintensités et la section des conducteurs sur toute la longueur des circuits ;

Cas particulier des immeubles collectifs à usage d'habitation :

En immeuble collectif d'habitation, seule la présence d'une DERIVATION INDIVIDUELLE DE TERRE en partie privative est vérifiée. La présence d'une PRISE DE TERRE, d'un CONDUCTEUR DE TERRE, de la borne ou barrette principale de terre, du CONDUCTEUR PRINCIPAL DE PROTECTION, et d'une LIAISON EQUIPOTENTIELLE principale n'est pas vérifiée puisque situés dans les parties communes, lesquelles ne sont pas visées par le DIAGNOSTIC.

5 - Conclusion relative à l'évaluation des risques pouvant porter atteinte à la sécurité des personnes

Les domaines faisant l'objet d'anomalies sont :

- 1 - L'appareil général de commande et de protection et son accessibilité.
- 2 - Le dispositif de protection différentiel à l'origine de l'installation électrique et sa sensibilité appropriée aux conditions de mise à la terre.
- 3 - Le dispositif de protection contre les surintensités adapté à la section des conducteurs, sur chaque circuit.
- 4 - La liaison équipotentielle et installation électrique adaptées aux conditions particulières des locaux contenant une baignoire ou une douche.
- 5 - Matériels électriques présentant des risques de contacts directs avec des éléments sous tension - Protection mécanique des conducteurs.
- 6 - Des matériels électriques vétustes, inadaptés à l'usage.

Installations particulières :

- P1, P2 - Des appareils d'utilisation situés dans des parties communes et alimentés depuis la partie privative ou inversement.
- P3 - La piscine privée, ou le bassin de fontaine.

Informations complémentaires :

IC - Socles de prise de courant, dispositif à courant différentiel résiduel à haute sensibilité

L'ensemble de l'installation électrique est protégé par au moins un dispositif différentiel à haute sensibilité ≤ 30 mA.

Au moins un socle de prise de courant n'est pas de type à obturateur.

L'ensemble des socles de prise de courant possède un puits de 15 mm.

En cas d'anomalie, l'annexe, ci-après intitulée « *résultat de l'état de l'installation intérieure d'électricité* », détaille l'état de l'installation intérieure d'électricité réalisé.

6 - Avertissement particulier

Libellé des points de contrôle n'ayant pu être vérifiés	Motifs
Section satisfaisante du conducteur de liaison équipotentielle principale	non visible
Qualité satisfaisante de la connexion du conducteur de liaison équipotentielle principale, du conducteur principal de protection, sur éléments conducteurs	
Section satisfaisante du conducteur de liaison équipotentielle supplémentaire	
Qualité satisfaisante des connexions du conducteur de la liaison équipotentielle supplémentaire sur les éléments conducteurs et masses	
Pour les points de contrôle du DIAGNOSTIC n'ayant pu être vérifiés, il est recommandé de faire contrôler ces points par un installateur électricien qualifié ou par un organisme d'inspection accrédité dans le domaine de l'électricité, ou, si l'installation électrique n'était pas alimentée, par un OPERATEUR DE DIAGNOSTIC certifié lorsque l'installation sera alimentée	

7 - Conclusion relative à l'évaluation des risques relevant du devoir de conseil de professionnel

En cas d'anomalie(s) constatée(s) sur l'installation intérieure d'électricité, il est vivement recommandé d'agir afin d'éliminer les dangers qu'elle(s) présente(nt).

Au cas où des points de contrôle du DIAGNOSTIC n'ont pu être vérifiés, il est recommandé de faire contrôler ces points par un installateur électricien qualifié ou par un organisme d'inspection accrédité dans le domaine de l'électricité, ou, si l'installation électrique n'était pas alimentée, par un opérateur de diagnostic certifié lorsque l'installation sera alimentée.

8 - Explications détaillées relatives aux risques encourus

Description des risques encourus en fonction des anomalies identifiées

Appareil général de commande et de protection

Cet appareil, accessible à l'intérieur du logement, permet d'interrompre, en cas d'urgence, en un lieu unique, connu et accessible, la totalité de la fourniture de l'alimentation électrique.

Son absence, son inaccessibilité ou un appareil inadapté ne permet pas d'assurer cette fonction de coupure en cas de danger (risque d'électrisation, voire d'électrocution), d'incendie ou d'intervention sur l'installation électrique.

Dispositif de protection différentiel à l'origine de l'installation

Ce dispositif permet de protéger les personnes contre les risques de choc électrique lors d'un défaut d'isolement sur un matériel électrique. Son absence ou son mauvais fonctionnement peut être la cause d'une électrisation, voire d'une électrocution.

Prise de terre et installation de mise à la terre

Ces éléments permettent, lors d'un défaut d'isolement sur un matériel électrique, de dévier à la terre le courant de défaut dangereux qui en résulte.

L'absence de ces éléments ou leur inexistence partielle peut être la cause d'une électrisation, voire d'une électrocution.

Dispositif de protection contre les surintensités

Les disjoncteurs divisionnaires ou coupe-circuits à cartouche fusible, à l'origine de chaque circuit, permettent de protéger les conducteurs et câbles électriques contre les échauffements anormaux dus aux surcharges ou courts-circuits.

L'absence de ces dispositifs de protection ou leur calibre trop élevé peut être à l'origine d'incendies.

Liaison équipotentielle dans les locaux contenant une baignoire ou une douche

Elle permet d'éviter, lors d'un défaut, que le corps humain ne soit traversé par un courant électrique dangereux.

Son absence privilégie, en cas de défaut, l'écoulement du courant électrique par le corps humain, ce qui peut être la cause d'une électrisation, voire d'une électrocution.

Conditions particulières les locaux contenant une baignoire ou une douche

Les règles de mise en œuvre de l'installation électrique à l'intérieur de tels locaux permettent de limiter le risque de chocs électriques, du fait de la réduction de la résistance électrique du corps humain lorsque celui-ci est mouillé ou immergé. Le non-respect de celles-ci peut être la cause d'une électrisation, voire d'une électrocution.

Matériels électriques présentant des risques de contact direct

Les matériels électriques dont des parties nues sous tension sont accessibles (matériels électriques anciens, fils électriques dénudés, bornes de connexion non placées dans une boîte équipée d'un couvercle, matériels électriques cassés...) présentent d'importants risques d'électrisation, voire d'électrocution.

Matériels électriques vétustes ou inadaptés à l'usage

Ces matériels électriques, lorsqu'ils sont trop anciens, n'assurent pas une protection satisfaisante contre l'accès aux parties nues sous tension ou ne possèdent plus un niveau d'isolement suffisant. Lorsqu'ils ne sont pas adaptés à l'usage normal du matériel, ils deviennent très dangereux lors de leur utilisation. Dans les deux cas, ces matériels présentent d'importants risques d'électrisation, voire d'électrocution.

Appareils d'utilisation situés dans des parties communes et alimentés depuis les parties privatives

Lorsque l'installation électrique issue de la partie privative n'est pas mise en œuvre correctement, le contact d'une personne avec la masse d'un matériel électrique en défaut ou une partie active sous tension peut être la cause d'électrisation, voire d'électrocution.

Piscine privée ou bassin de fontaine

les règles de mise en œuvre de l'installation électrique et des équipements associés à la piscine ou au bassin de fontaine permettent de limiter le risque de chocs électriques, du fait de la réduction de la résistance électrique du corps humain lorsque celui-ci est mouillé ou immergé.

Le non-respect de celles-ci peut être la cause d'une électrisation, voire d'une électrocution.

Informations complémentaires

Dispositif (s) différentiel (s) à haute sensibilité protégeant tout ou partie de l'installation électrique


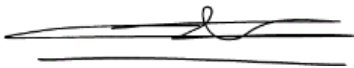
L'objectif est d'assurer rapidement la coupure du courant de l'installation électrique ou du circuit concerné, dès l'apparition d'un courant de défaut même de faible valeur. C'est le cas notamment lors de la défaillance occasionnelle (telle que l'usure normale ou anormale des matériels, l'imprudence ou le défaut d'entretien, la rupture du conducteur de mise à la terre d'un matériel électrique....) des mesures classiques de protection contre les risques d'électrisation, voire d'électrocution.

Socles de prise de courant de type à obturateurs

l'objectif est d'éviter l'introduction, en particulier par un enfant, d'un objet dans une alvéole d'un socle de prise de courant sous tension pouvant entraîner des brûlures graves et/ ou l'électrisation, voire l'électrocution.

Socles de prise de courant de type à puits (15 mm minimum)

La présence de puits au niveau d'un socle de prise de courant évite le risque d'électrisation, voire d'électrocution, au moment de l'introduction des fiches mâles non isolées d'un cordon d'alimentation.

Cachet de l'entreprise	Dates de visite et d'établissement de l'état
	Visite effectuée le : 25/03/2022 Etat rédigé à COULOUNIEIX-CHAMIER Le lundi 28 mars 2022 Nom Olivier Chateau-Raynaud Signature de l'opérateur 

Annexe : résultat de l'état de l'installation intérieure d'électricité


Par application des règles de l'art en matière de réalisation de l'état des installations électriques des immeubles d'habitation selon la norme NF C16-600 de juillet 2017.

- (1) Référence des anomalies selon NF C16-600 Juillet 2017
- (2) Référence des mesures compensatoires selon NF C16-600 Juillet 2017
- (3) Une mesure compensatoire est une mesure qui permet de limiter un risque de choc électrique lorsque les règles fondamentales de sécurité ne peuvent s'appliquer pleinement pour des raisons soit économiques, soit techniques, soit administratives. Le n° d'article et le libellé de la mesure compensatoire sont indiqués en regard de l'anomalie concernée.



N° Fiche : B3 Prise de terre et installation de mise à la terre

N° Article (1)	Libellé des anomalies	Mesure compensatoire correctement mise en œuvre	
		Article (2)	Libellé (3)
B3.3.06a2	Au moins un socle de prise de courant comporte une broche de terre non reliée à la terre.	B3.3.06.1	Alors que des socles de prise de courant ou des CIRCUITS de l'installation ne sont pas reliés à la terre, [B.3.3.6 a1), a2) a3)],, la mesure compensatoire suivante est correctement mise en œuvre : • protection du (des) circuit (s) concerné (s) ou de l'ensemble de l'installation électrique par au moins un dispositif différentiel à haute sensibilité ≤ 30 mA.
B3.3.06a3	Au moins un CIRCUIT (n'alimentant pas des socles de prises de courant) n'est pas relié à la terre.	B3.3.06.1	Alors que des socles de prise de courant ou des CIRCUITS de l'installation ne sont pas reliés à la terre, [B.3.3.6 a1), a2) a3)],, la mesure compensatoire suivante est correctement mise en œuvre : • protection du (des) circuit (s) concerné (s) ou de l'ensemble de l'installation électrique par au moins un dispositif différentiel à haute sensibilité ≤ 30 mA.

N° Fiche : B6 Respect des règles liées aux zones dans chaque local contenant une baignoire ou une douche

N° Article (1)	Libellé des anomalies	Mesure compensatoire correctement mise en œuvre	
		Article (2)	Libellé (3)
B6.3.1a	Local contenant une baignoire ou une douche : l'installation électrique ne répond pas aux prescriptions particulières appliquées à ce local (adéquation entre l'emplacement où est installé le MATERIEL ELECTRIQUE et les caractéristiques de ce dernier – respect des règles de protection contre les chocs électriques liées aux zones). (Salle d'eau) 		

N° Fiche : B8 Matériels électriques vétustes ou inadaptés à l'usage

N° Article (1)	Libellé des anomalies	Mesure compensatoire correctement mise en œuvre	
		Article (2)	Libellé (3)
B8.3b	<p>L'installation comporte au moins un MATERIEL ELECTRIQUE inadapté à l'usage. <i>Douilles de chantier</i></p> 		
B8.3e	<p>Au moins un CONDUCTEUR isolé n'est pas placé sur toute sa longueur dans un conduit, une goulotte, une plinthe ou une huisserie, en matière isolante ou métallique, jusqu'à sa pénétration dans le MATERIEL ELECTRIQUE qu'il alimente.</p> 		

Annexe : Equipement

Pour réaliser un DIAGNOSTIC, l'OPERATEUR DE DIAGNOSTIC a à sa disposition les matériels suivants :

- un mètre-ruban (au moins 3 m) portant le marquage CE ;
- un appareil de mesure de continuité dont la source est capable de fournir une tension à vide de 4 V à 24 V et un courant d'au moins 0,2 A ;
- un appareil de mesure d'isolement dont la source est capable de fournir une tension à vide de 500 V en courant continu et un courant de 1 mA ;
- un appareil de mesure de résistance de PRISE DE TERRE par piquets ;
- un appareil de mesure d'impédance de boucle de défaut ;
- un appareil de contrôle de DISPOSITIF A COURANT DIFFERENTIEL RESIDUEL ;
- un appareil de présence et de niveau de tension, de 0 V à au moins 500 V en alternatif et au moins +/- 500 V en continu.

Plusieurs de ces fonctions peuvent être assurées par un même équipement.

Les appareils de mesure électriques sont conformes aux normes de la série NF EN 61557 et à la série NF EN 61010.

Les appareils sont utilisés, maîtrisés et vérifiés périodiquement de façon à assurer que l'aptitude de mesure est compatible avec les exigences de mesure.

Pour les appareils de mesure et de contrôle, il est recommandé de faire établir au moins tous les trois ans un constat de vérification selon la norme X 07-011.

Annexe : Références réglementaires

Arrêté du 28 septembre 2017 définissant le modèle et la méthode de réalisation de l'état de l'installation intérieure d'électricité dans les immeubles à usage d'habitation

Décret no 2016-1105 du 11 août 2016 - Article 4 : Un état de l'installation intérieure d'électricité, réalisé selon les exigences de l'article L. 134-7 du code de la construction et de l'habitation (vente), tient lieu d'état de l'installation intérieure d'électricité prévu à l'article 3-3 de la loi n° 89-462 du 6 juillet 1989 tendant à améliorer les rapports locatifs, s'il a été réalisé depuis moins de six ans à la date à laquelle ce document doit être produit.

Contexte général concernant les mesures à prendre en cas d'anomalies constatées:

- Dans le cas où l'état de l'installation électrique de l'immeuble d'habitation diagnostiqué présente des anomalies (cf chapitre 5 : *Conclusion relative à l'évaluation des risques pouvant porter atteinte à la sécurité des personnes*), il est conseillé de faire réaliser, dans les meilleurs délais et par un installateur électricien qualifié, les travaux permettant de lever au moins les anomalies relevées.

Contexte réglementaire spécifique « électricité » :

- Code de la Construction et de l'habitation articles L134-7, L271-6, R134-10 à R134-13

Généralités concernant notre intervention : L'état des installations intérieures en électricité est effectué en application des articles R134-10 et R 134-11 du code de la construction et de l'habitation de la façon suivante :

« Art. R. * 134-10.-L'état de l'installation intérieure d'électricité prévu à l'article L. 134-7 est réalisé dans les parties privatives des locaux à usage d'habitation et leurs dépendances, en aval de l'appareil général de commande et de protection de l'installation électrique propre à chaque logement, jusqu'aux bornes d'alimentation ou jusqu'aux socles des prises de courant. L'état de l'installation intérieure d'électricité porte également sur l'adéquation des équipements fixes aux caractéristiques du réseau et sur les conditions de leur installation au regard des exigences de sécurité.

« Art. R. * 134-11.-L'état de l'installation intérieure d'électricité relève l'existence et décrit, au regard des exigences de sécurité, les caractéristiques :

- d'un appareil général de commande et de protection et de son accessibilité ;
- d'au moins un dispositif différentiel de sensibilité appropriée aux conditions de mise à la terre, à l'origine de l'installation électrique ;
- d'un dispositif de protection contre les surintensités adapté à la section des conducteurs, sur chaque circuit ;
- d'une liaison équipotentielle et d'une installation électrique adaptées aux conditions particulières des locaux contenant une baignoire ou une douche.

L'état de l'installation intérieure d'électricité identifie :

- les matériels électriques inadaptés à l'usage ou présentant des risques de contacts directs avec des éléments sous tension ;
- les conducteurs non protégés mécaniquement.

« Art. R. * 134-12.-Pour réaliser l'état de l'installation intérieure d'électricité, il est fait appel à une personne répondant aux conditions de l'article L. 271-6.

« Art. R. * 134-13.-Lorsqu'une installation intérieure d'électricité a fait l'objet d'une attestation de conformité visée par un organisme agréé par le ministre chargé de l'énergie en application du décret n° 72-1120 du 14 décembre 1972, cette attestation, ou, à défaut, lorsque l'attestation ne peut être présentée, la déclaration de l'organisme agréé indiquant qu'il a bien visé une attestation, tient lieu d'état de l'installation électrique intérieure prévu par l'article L. 134-7, si l'attestation a été établie depuis moins de trois ans à la date à laquelle ce document doit être produit. »



Thomas MAGNANOU
Agent Général Allianz
14 Place André Maurois
BP 10003
24001 PERIGUEUX CEDEX

Tél : 0553086225 - Fax :
Email : perigueux.magnanou@allianz.fr
agence.allianz.fr/perigueux-jets-d-eau
ouvert tous les jours de 09h00 à 12h30 de 14h00 à
18h00 et le samedi de 09h00 à 12h00
Orias : 19007391

SARL APG
200 AVENUE WINSTON CHURCHILL
24660 COULOUNIEUX CHAMIERES

ATTESTATION D'ASSURANCE

RESPONSABILITE CIVILE

Allianz atteste que, pour la période du 01/09/2021 au 31/08/2022,

Société Anonyme à Responsabilité Limitée APG

200 AVENUE WINSTON CHURCHILL 24660 COULOUNIEUX CHAMIERES

est garanti, par le contrat Multi-Pro n°55886375

couvrant les activités suivantes :



DIAGNOSTIQUEUR TECHNIQUE IMMOBILIER REALISANT LES DIAGNOSTICS SUIVANTS :
- AMIANTE, PLOMB, TERMITES, RISQUES NATURELS & TECHNOLOGIQUES, ELECTRICITE,
GAZ, PERFORMANCE ENERGETIQUE, ASSAINISSEMENT NON COLLECTIF
- MESURAGE, HABITABILITE, ETAT PARASITAIRE, SECURITE PISCINES, ETAT DES
- ACCESSIBILITE HANDICAPES, DOSSIER TECHNIQUE AMIANTE, AUDIT ENERGETIQUE

Au titre des garanties Responsabilités Civiles suivantes :

- Responsabilité Civile Exploitation
- Responsabilité Civile Professionnelle
- Défense Pénale et Recours suite à accident

La présente attestation ne peut engager la société d'assurances au-delà des conditions de garanties et des montants fixés au contrat auquel elle se réfère et, n'implique qu'une présomption de garantie.

Fait à PERIGUEUX CEDEX, le 17 décembre 2021


THOMAS MAGNANOU 
Agent Général ALLIANZ
14, Place André Maurois BP 10003
24001 PÉRIGUEUX Cedex
Tél : 05.53.08.62.25
perigueux.magnanou@allianz.fr

POUR LA COMPAGNIE

ADM00239-V02/16-imp/09/21
PEFC 18-31-1157

Allianz Vie
Société anonyme au capital de 643.054.425 €
340 234 962 RCS Nanterre
N° TVA: FR88 340 234 962

Allianz IARD
Société anonyme au capital de 991.967.200 €
542 110 291 RCS Nanterre
N° TVA: FR76 542 110 291

Entreprises régies par le Code des assurances
1 cours Michelet - CS 30051
92076 Paris La Défense Cedex
www.allianz.fr




Certificat de compétences Diagnostiqueur Immobilier N°0173

MONSIEUR CHATEAU-RAYNAUD Olivier

Amiante sans mention*	Amiante Date d'effet : 30/05/2018 - Date d'expiration : 29/05/2023
DPE individuel	Diagnostic de performances énergétiques Date d'effet : 16/11/2018 - Date d'expiration : 15/11/2023
Electricité	Etat de l'installation intérieure électricité Date d'effet : 07/01/2019 - Date d'expiration : 06/01/2024
Plomb sans mention	Constat du risque d'exposition au plomb Date d'effet : 13/07/2018 - Date d'expiration : 12/07/2023
Gaz	Etat de l'installation intérieure gaz Date d'effet : 13/07/2018 - Date d'expiration : 12/07/2023
Termites métropole	Etat relatif à la présence de termites dans les bâtiments Date d'effet : 30/05/2018 - Date d'expiration : 29/05/2023

Ce certificat est émis pour servir et valoir ce que de droit,
Edité le 07/01/2019, à Houtaud par MOLEZUN Jean-Jacques Président.



*Mission de repérage des matériaux et produits de la liste A et des matériaux de la liste B et évaluations périodiques de l'état de conservation des matériaux de la liste A dans les bâtiments autres que ceux relevant de la mention

*Missions de repérage des matériaux et produits de la liste A et des matériaux de la liste B et évaluations périodiques de l'état de conservation des matériaux de la liste A dans des immeubles de grande hauteur, dans des établissements recevant du public répondant aux catégories 1 à 4, dans des immeubles de travail hébergeant plus de 300 personnes ou dans des bâtiments industriels. Mission de repérage des matériaux et produits de la liste C. Les examens visuels à l'issue de travaux de retrait ou de confinement.

Arrêté du 21 novembre 2006 modifié définissant les critères de certification des compétences des personnes physiques opérateurs de constats de risques d'exposition au plomb, et les critères d'accréditation des organismes de certification - Arrêté du 25 juillet 2016 définissant les critères de certification des compétences des personnes physiques opérateurs de repérage, d'évaluation périodique de l'état de conservation des matériaux et produits contenant de l'amiante, et d'examen visuel après travaux dans les immeubles bâtis et les critères d'accréditation des organismes de certification. Arrêté du 30 octobre 2006 modifié définissant les critères de certification des compétences des personnes physiques réalisant l'état relatif à la présence de termites dans les bâtiments et les critères d'accréditation des organismes de certification. Arrêté du 16 octobre 2006 modifié définissant les critères de certification des compétences des personnes physiques réalisant le diagnostic de performance énergétique ou l'attestation de prise en compte de la réglementation thermique, et les critères d'accréditation des organismes de certification. Arrêté du 6 avril 2007 modifié définissant les critères de certification des compétences des personnes physiques réalisant l'état de l'installation intérieure de gaz et les critères d'accréditation des organismes de certification. Arrêté du 8 juillet 2008 modifié définissant les critères de certification des compétences des personnes physiques réalisant l'état de l'installation intérieure d'électricité et les critères d'accréditation des organismes de certification.

LCP certification

Siège : 25, rue Champenâtre 25000 SERRER LES SAPINS Administratif : 7 b, rue de Champagne 25300 HOUTAUD
Mail : contact@lcp-certification.fr Site : www.lcp-certification.fr Tel : 0805 380 666
SIRET : 80914919800016 RCS Besançon Code APE : 8559A
enr287@ LE CERTIFICAT V001 du 2802 2018



Accréditation N° 4-0590
Portées disponibles sur
www.cofrac.fr



ATTESTATION D'INDEPENDANCE

Je soussigné, **Olivier Chateau-Raynaud**,

Atteste n'avoir aucun lien de nature à porter atteinte à mon impartialité ainsi qu'à mon indépendance ni avec le propriétaire ou son mandataire qui fait appel à mes services, ni avec aucune entreprise pouvant réaliser des travaux sur les ouvrages, installations ou équipements pour lesquels il m'a été demandé d'établir l'un des documents du DDT (dossier de diagnostics techniques),

Atteste disposer des moyens tant en matériel qu'en ressource humaine nécessaires à l'établissement des documents du DDT (dossier de diagnostics techniques).

Fait à Périgueux, le lundi 28 mars 2022

Olivier Chateau-Raynaud

A handwritten signature in black ink, appearing to be 'Olivier Chateau-Raynaud', is written over a horizontal line. Below this line is another horizontal line, likely representing a printed name or a signature line.

DPE diagnostic de performance énergétique (logement)

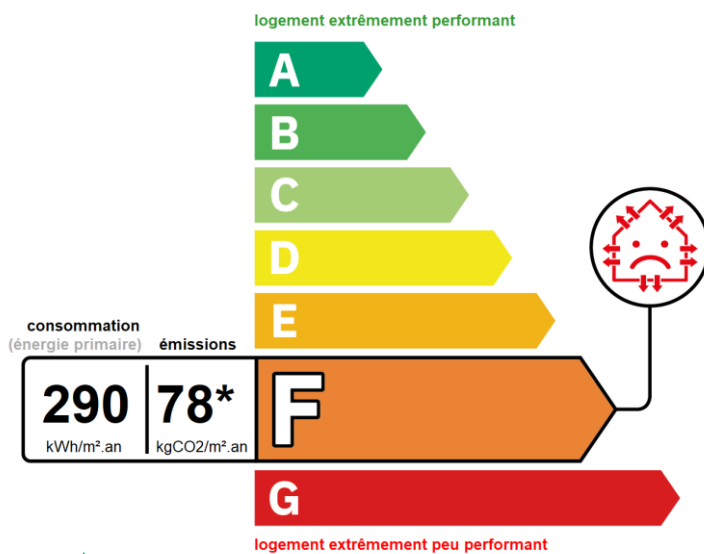
n° : 2224E0624332T
établi le : 25/03/2022
valable jusqu'au : 24/03/2032

Ce document vous permet de savoir si votre logement est économe en énergie et préserve le climat. Il vous donne également des pistes pour améliorer ses performances et réduire vos factures. Pour en savoir plus : <https://www.ecologie.gouv.fr/diagnostic-performance-energetique-dpe>




mission : ATEZ-22-659 Logement 001
adresse : **54 Rte de Campagne, 24260 LE BUGUE**
type de bien : Maison individuelle
année de construction : Entre 1974 et 1977
surface habitable : **147,00 m²**
propriétaire : M. ROUGERON et Mme LECLERE
adresse : 54 Rte de Campagne
24260 LE BUGUE

Performance énergétique



*Dont émissions de gaz à effet de serre



Le niveau de consommation énergétique dépend de l'isolation du logement et de la performance des équipements.
Pour l'améliorer, voir pages 4 à 6

Ce logement émet 11467 kg de CO₂ par an, soit l'équivalent de 59416 km parcourus en voiture.
Le niveau d'émissions dépend principalement des types d'énergies utilisées (bois, électricité, gaz, fioul, etc.)

Estimation des coûts annuels d'énergie du logement

Les coûts sont estimés en fonction des caractéristiques de votre logement et pour une utilisation standard sur 5 usages (chauffage, eau chaude sanitaire, climatisation, éclairage, auxiliaires) voir p.3 pour voir les détails par poste.



Entre **3249 €** et **4395 €** par an

Prix moyens des énergies indexés au 1 janvier 2021 (abonnements compris)

Comment réduire ma facture d'énergie ?

voir p.3

Informations diagnostiqueur

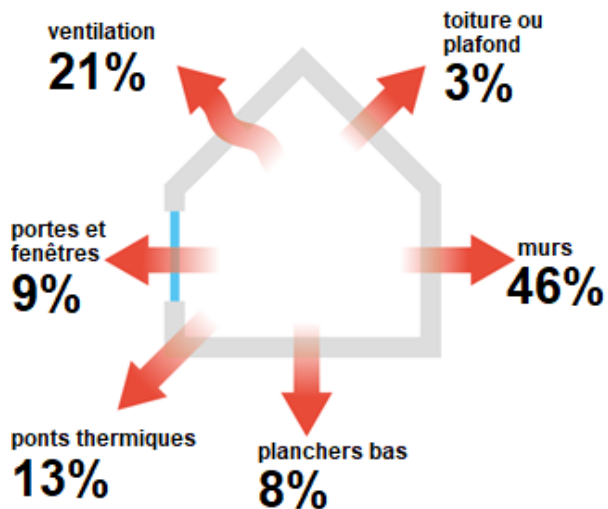
SAS APG

200, Avenue Winston Churchill -
24660 COULOUNIEIX-CHAMIERES
diagnostiqueur : olivier chateau
raynaud

tel : 05 53 09 77 43
email : contact@apgdiag.com
n° de certification : 173
organisme de certification : SAS LCP



Schéma des déperditions de chaleur



Performance de l'isolation

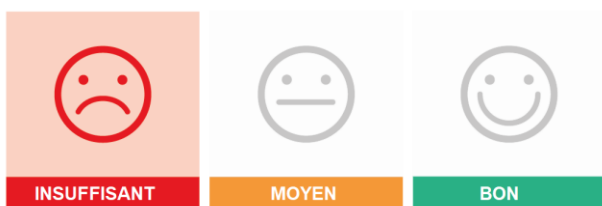


Système de ventilation en place



- VMC SF Auto réglable ou VMI de 1982 à 2000

Confort d'été (hors climatisation)*



Les caractéristiques de votre logement améliorant le confort d'été :



toiture isolée



bonne inertie du logement



logement traversant

Pour améliorer le confort d'été :



Équipez les fenêtres de votre bâtiment de volets extérieurs ou brise-soleil

Production d'énergies










Ce logement n'est pas encore équipé de systèmes de production d'énergie renouvelable.

Diverses solutions existent :

- chauffage au bois
- chauffe-eau thermodynamique
- géothermie
- pompe à chaleur
- réseau de chaleur ou de froid vertueux
- panneaux solaires photovoltaïques
- panneaux solaires thermiques

*Le niveau de confort d'été présenté ici s'appuie uniquement sur les caractéristiques de votre logement (la localisation n'est pas prise en compte).

Montants et consommations annuels d'énergie

usage		consommation d'énergie (en kWh énergie primaire)	frais annuels d'énergie (fourchette d'estimation*)	répartition des dépenses
 chauffage	 fioul domestique	34691 (34691 é.f.)	entre 2695€ et 3647€	83%
 eau chaude sanitaire	 électricité	5447 (2368 é.f.)	entre 376€ et 508€	11,6%
 refroidissement		0 (0 é.f.)	entre 0€ et 0€	0%
 éclairage	 électricité	667 (290 é.f.)	entre 46€ et 62€	1,4%
 auxiliaires	 électricité	1921 (835 é.f.)	entre 132€ et 178€	4,1%
énergie totale pour les usages recensés		42726 kWh (38185 kWh é.f.)	entre 3249€ et 4395€ par an	

Pour rester dans cette fourchette d'estimation, voir les recommandations d'usage ci-dessous

Conventionnellement, ces chiffres sont donnés pour une température de chauffage de 19° réduite à 16°C en cas d'absence du domicile, une climatisation réglée à 28° (si présence de clim), et une consommation d'eau chaude de 123ℓ par jour.

▲ Seules les consommations d'énergie nécessaires au chauffage, à la climatisation, à la production d'eau chaude sanitaire, à l'éclairage et aux auxiliaires (ventilateurs, pompes) sont prises en compte dans cette estimation. Les consommations liées aux autres usages (électroménager, appareils électroniques...) ne sont pas comptabilisées.

▲ Les factures réelles dépendront de nombreux facteurs : prix des énergies, météo de l'année (hiver froid ou doux...), nombre de personnes dans le logement et habitudes de vie, entretien des équipements....

é.f. → énergie finale

* Prix moyens des énergies indexés au 1^{er} janvier 2021 (abonnements compris)

Recommandations d'usage pour votre logement

Quelques gestes simples pour maîtriser votre facture d'énergie :



Température recommandée en hiver → 19°

Chauffer à 19° plutôt que 21° c'est -25% sur votre facture **soit -779€ par an**

astuces


- Diminuez le chauffage quand vous n'êtes pas là.
- Chauffez les chambres à 17° la nuit.



Si climatisation, température recommandée en été → 28°

astuces

- Fermez les fenêtres et volets la journée quand il fait chaud.
- Aérez votre logement la nuit.



Consommation recommandée → 130ℓ/jour d'eau chaude à 40°

54ℓ consommés en moins par jour, c'est -25% sur votre facture **soit -109€ par an**
Estimation faite par rapport à la surface de votre logement (2-3personnes). Une douche de 5 minute = environ 40ℓ.

astuces

- Installez des mousseurs d'eau sur les robinets et un pommeau à faible débit sur la douche.
- Réduisez la durée des douches.







En savoir plus sur les bons réflexes d'économie d'énergie






: www.faire.gouv.fr/reduire-ses-factures-energie

Voir en annexe le descriptif complet et détaillé du logement et de ses équipements.

Vue d'ensemble du logement






	description	isolation
 murs	<ul style="list-style-type: none"> - Mur en pierre de taille/moellons Ep 45cm non isolé - Mur en briques creuses Ep <=15cm non isolé - Mur en briques creuses Ep 25cm non isolé - Mur en briques creuses Ep 25cm avec isolant (ITI) Ep=8 cm 	insuffisante
 plancher bas	<ul style="list-style-type: none"> - Plancher sur terre-plein - Plancher entrevous terre-cuite, poutres béton non isolé 	moyenne
 toiture/plafond	<ul style="list-style-type: none"> - Entrevous terre-cuite, poutres en béton isolé (ITE) Ep=17 cm 	moyenne
 portes et fenêtres	<ul style="list-style-type: none"> - PF. sans soub. PVC double vitrage(VIR) argon 20mm Avec ferm. - Fen.bat./ocil. PVC double vitrage(VIR) argon 20mm Sans volet - Fen.bat./ocil. PVC double vitrage(VIR) argon 20mm Avec ferm. - Porte en bois avec 30% à 60% de vitrage simple - Porte opaque pleine simple en bois 	bonne

Vue d'ensemble des équipements

	description
 chauffage	- Chaudière fioul standard entre 1991 et 2015, Radiateur HT sans robinet thermostatique
 eau chaude sanitaire	- ECS Electrique
 climatisation	- Sans objet
 ventilation	- VMC SF Auto réglable ou VMI de 1982 à 2000
 pilotage	- Aucun

Recommandations de gestion et d'entretien des équipements

Pour maîtriser vos consommations d'énergie, la bonne gestion et l'entretien régulier des équipements de votre logement sont essentiels.

	type d'entretien
VMC	Ne pas obstruer les entrées d'air. Les nettoyer à l'aide d'un chiffon sec -> 1 fois par an Nettoyer les bouches d'extraction -> tous les 2 ans Entretien des conduits par un professionnel -> tous les 3 à 5 ans Veiller à ouvrir les fenêtres de chaque pièce très régulièrement afin de garantir la qualité de l'air intérieur
 Chaudière	Entretien obligatoire par un professionnel -> 1 fois par an Programmer la température de chauffage en fonction de votre présence. Baisser la température la nuit. / Abaisser la température de 2 à 3°C la nuit.
 Radiateurs	Dépoussiérer les radiateurs régulièrement.
 Circuit de chauffage	Faire débouger le circuit de chauffage par un professionnel -> tous les 10 ans Veiller au bon équilibrage de l'installation de chauffage.
 Chauffe-eau	Régler la température du chauffe-eau entre 55 et 60°C. Arrêter le chauffe-eau en cas d'absence de plus de 4 jours.
 Eclairage	Nettoyer les ampoules et les luminaires.

▲ Selon la configuration, certaines recommandations relèvent de la copropriété ou du gestionnaire de l'immeuble.

Recommandations d'amélioration de la performance



Des travaux peuvent vous permettre d'améliorer significativement l'efficacité énergétique de votre logement et ainsi de faire des économies d'énergie, d'améliorer son confort, de le valoriser et de le rendre plus écologique. Le pack ① de travaux vous permet de réaliser les travaux prioritaires, et le pack ② d'aller vers un logement très performant.





Si vous en avez la possibilité, il est plus efficace et rentable de procéder à une rénovation globale de votre logement (voir packs de travaux ① + ② ci-dessous). La rénovation performante par étapes est aussi une alternative possible (réalisation du pack ① avant le pack ②). Faites-vous accompagner par un professionnel compétent (bureau d'études, architecte, entreprise générale de travaux, groupement d'artisans...) pour préciser votre projet et coordonner vos travaux.

1

Les travaux essentiels

montant estimé : 13534 à 18311€

lot	description	performance recommandée
 Murs	<p>Mise en place d'une Isolation des murs extérieurs par l'intérieur</p> <p>En construction récente, ne jamais isoler un mur humide. Avant de poser un isolant, traiter au préalable le problème d'humidité.</p> <p>En construction ancienne, ne pas poser de matériau étanche ou hydrophile au risque de menacer sa durée de vie, utiliser des isolants perméables à la vapeur d'eau (ou capillaires). ? Supprimer les travaux antérieurs inadaptés (en cas de prolifération d'algues et de moisissures ou si la conductivité thermique des isolants présents est dégradée).</p> <p>Ne jamais ventiler la lame d'air entre l'isolant et le mur extérieur par des orifices dans l'isolant donnant sur l'intérieur.</p> <p>Pour bénéficier de MaPrimRénov' choisir un isolant avec $R = 3,7 \text{ m}^2 \cdot \text{K/W}$.</p>	$R \geq 3,7 \text{ m}^2 \cdot \text{K/W}$
 Planchers Bas	<p>Isolation plancher en sous face</p> <p>Uniquement en cas de travaux de réhabilitation importants avec rénovation des sols et si la hauteur sous plafond le permet, Pour les bâtis anciens, il est nécessaire que les isolants ou matériaux isolants choisis soient au moins perméables à la vapeur,.</p> <p>Avant de mettre en place un nouvel isolant, supprimer l'isolant en mauvais état ou mal posé.</p> <p>Veiller à ce que l'isolation soit continue sur toute la surface du plancher.</p> <p>Pour bénéficier de MaPrimRénov', choisir un isolant avec $R = 3 \text{ m}^2 \cdot \text{K/W}$.</p> <p>Les entrées d'air d'un vide sanitaire ne doivent jamais être obstruées au risque d'engendrer des problèmes d'humidité.</p>	$R \geq 3 \text{ m}^2 \cdot \text{K/W}$



Chauffage

Remplacement de la chaudière par une PAC air/eau


L'installation d'une pompe à chaleur nécessite un bon niveau d'isolation du bâtiment.

Adapter les radiateurs (chaleur douce) pour que le coefficient de performance soit optimum.

Mettre en place et entretenir l'installation à l'aide d'un professionnel qualifié. Celui-ci réalisera des essais d'étanchéité pour garantir la performance de l'installation.

2

Les travaux à envisager montant estimé : 5100 à 6900€

lot	description	performance recommandée
 Eau Chaude	<p>Envisager une installation d'eau chaude sanitaire solaire. A recommander s'il y a possibilité d'implanter des capteurs au Sud, sans masque, sans contrainte architecturale ni gêne pour le voisinage. Il est nécessaire de disposer d'un emplacement à proximité pour le stockage de l'ECS. Les capteurs mis en place doivent disposer d'un avis technique.</p>	

Commentaires :

L'installation d'une pompe à chaleur nécessite un bon niveau d'isolation du bâtiment.

Adapter les radiateurs (chaleur douce) pour que le coefficient de performance soit optimum.

Mettre en place et entretenir l'installation à l'aide d'un professionnel qualifié. Celui-ci réalisera des essais d'étanchéité pour garantir la performance de l'installation.

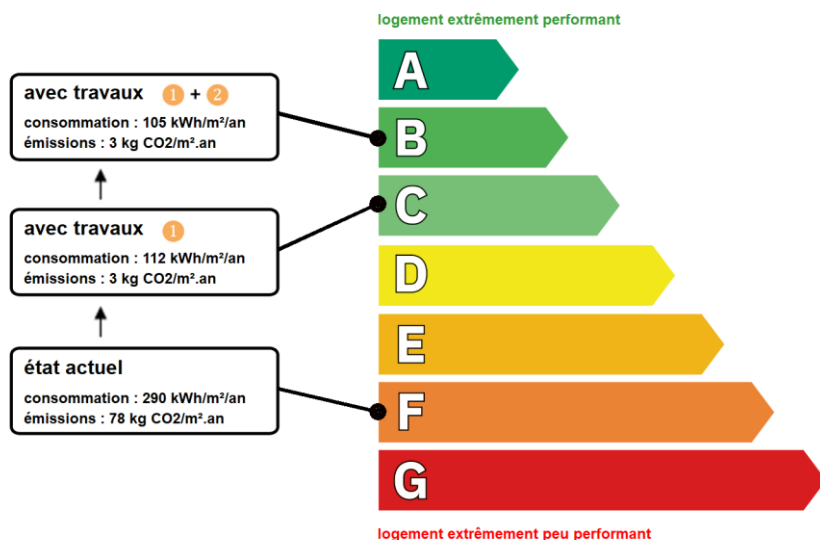
A recommander s'il y a possibilité d'implanter des capteurs au Sud, sans masque, sans contrainte architecturale ni gêne pour le voisinage.

Il est nécessaire de disposer d'un emplacement à proximité pour le stockage de l'ECS.

Les capteurs mis en place doivent disposer d'un avis technique.

Recommandations d'amélioration de la performance (suite)

Évolution de la performance après travaux



TOUT POUR MA RÉNOV'

Préparez votre projet !

Contactez le conseiller FAIRE le plus proche de chez vous, pour des conseils gratuits et indépendants sur vos choix de travaux et d'artisans :

www.faire.fr/trouver-un-conseiller

ou 0808 800 700 (prix d'un appel local)

Vous pouvez bénéficier d'aides, de primes et de subventions pour vos travaux :

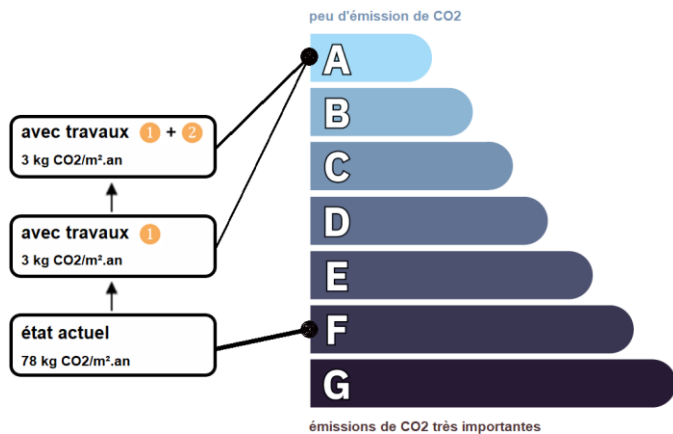
www.faire.fr/aides-de-financement



RÉPUBLIQUE FRANÇAISE

Liberté
Égalité
Fraternité

Dont émissions de gaz à effet de serre



Pour répondre à l'urgence climatique et environnementale, la France s'est fixée pour objectif d'ici 2050 de rénover l'ensemble des logements à un haut niveau de performance énergétique.

À court terme, la priorité est donnée à la suppression des énergies fortement émettrices de gaz à effet de serre (fioul, charbon) et à l'éradication des «passoires énergétiques» d'ici 2028.

Fiche technique du logement

Cette fiche liste les caractéristiques techniques du bien diagnostiqué renseignées par le diagnostiqueur pour obtenir les résultats présentés dans ce document. En cas de problème, contactez la personne ayant réalisé ce document ou l'organisme certificateur qui l'a certifiée (diagnostiqueurs.din.developpement-durable.gouv.fr).

Référence du logiciel validé : **DPEWIN version V5**

Justificatifs fournis pour établir le DPE :

Référence du DPE : **2224E0624332T**

Date de visite du bien : **25/03/2022**

Invariant fiscal du logement : **Non communiqué**

Référence de la parcelle cadastrale : **AN01 836**

Méthode de calcul utilisée pour l'établissement du DPE : **3CL-DPE2021 (Moteur V1.4.23.5)**



Explications personnalisées sur les éléments pouvant amener à des différences entre les consommations estimées et les consommations réelles :

Commentaires :

généralités

donnée d'entrée	origine de la donnée		valeur renseignée
Département			24
Altitude		Donnée en ligne	350 m
Type de bâtiment		Observé/Mesuré	Maison individuelle
Année de construction		Estimé	Entre 1974 et 1977
Surface habitable		Observé/Mesuré	147,00 m ²
Nombre de niveaux		Observé/Mesuré	2,0
Nombre de logement du bâtiment		Observé/Mesuré	1
Hauteur moyenne sous plafond		Observé/Mesuré	2,50 m

Fiche technique du logement (suite)

enveloppe

donnée entrée	origine de la donnée		valeur renseignée
MUR n°1	surface	🔗 Observé/Mesuré	44,28 m ²
	type de local non chauffé adjacent	🔗 Observé/Mesuré	Extérieur
	matériau mur	🔗 Observé/Mesuré	Murs en pierre de taille et moellons constitué d'un seul matériaux
	épaisseur mur	🔗 Observé/Mesuré	45 cm
	état d'isolation	🔗 Observé/Mesuré	non isolé
MUR n°2	surface	🔗 Observé/Mesuré	44,41 m ²
	type de local non chauffé adjacent	🔗 Observé/Mesuré	Garage
	état d'isolation des parois du local non chauffé	🔗 Observé/Mesuré	lc non isolé + Inc non isolé
	matériau mur	🔗 Observé/Mesuré	Murs en briques creuses
	épaisseur mur	🔗 Observé/Mesuré	15 cm
MUR n°3	état d'isolation	🔗 Observé/Mesuré	non isolé
	surface	🔗 Observé/Mesuré	56,78 m ²
	type de local non chauffé adjacent	🔗 Observé/Mesuré	Extérieur
	matériau mur	🔗 Observé/Mesuré	Murs en briques creuses
	épaisseur mur	🔗 Observé/Mesuré	25 cm
MUR n°4	état d'isolation	🔗 Observé/Mesuré	non isolé
	surface	🔗 Observé/Mesuré	25,41 m ²
	type de local non chauffé adjacent	🔗 Observé/Mesuré	Extérieur
	matériau mur	🔗 Observé/Mesuré	Murs en briques creuses
	épaisseur mur	🔗 Observé/Mesuré	25 cm
	état d'isolation	🔗 Observé/Mesuré	isolé
MUR n°4	type d'isolation	🔗 Observé/Mesuré	ITI
	épaisseur isolant	🔗 Observé/Mesuré	8,00 cm

enveloppe

donnée entrée	origine de la donnée		valeur renseignée
PLANCHER n°1	surface	🔗 Observé/Mesuré	47,00 m ²
	type de local non chauffé adjacent	🔗 Observé/Mesuré	Terre-Plein
	périmètre de plancher bas	🔗 Observé/Mesuré	34,29 m
	état d'isolation	🔗 Observé/Mesuré	non isolé
PLANCHER n°2	surface	🔗 Observé/Mesuré	52,78 m ²
	type de local non chauffé adjacent	🔗 Observé/Mesuré	Sous-sol non chauffé
	type de plancher bas	🔗 Observé/Mesuré	Plancher lourd type entrevous terre-cuite, poutrelles béton
	périmètre de plancher bas	🔗 Observé/Mesuré	40 m
PLANCHER n°2	état d'isolation	🔗 Observé/Mesuré	non isolé

enveloppe

donnée entrée	origine de la donnée		valeur renseignée
PLAFOND n°1	surface	🔗 Observé/Mesuré	100,00 m ²
	type de local non chauffé adjacent	🔗 Observé/Mesuré	Comble fortement ventilé
	état d'isolation des parois du local non chauffé	🔗 Observé/Mesuré	lc isolé + Inc non isolé
	surface des parois entre l'espace non chauffé et l'extérieur Aue	🔗 Observé/Mesuré	130,00 m ²
	surface des parois séparant les espaces chauffés du local non chauffé Aiu	🔗 Observé/Mesuré	100,00 m ²

Fiche technique du logement (suite)

type de plancher haut		Observé/Mesuré	Plafond lourd type entrevous terre-cuite, poutrelles béton
état d'isolation		Observé/Mesuré	isolé
type d'isolation		Observé/Mesuré	ITE
épaisseur isolant		Observé/Mesuré	17,00 cm

donnée entrée	origine de la donnée		valeur renseignée
Fenêtre n°1	surface	Observé/Mesuré	2,73 m ²
	type de vitrage	Observé/Mesuré	Double vitrage
	épaisseur lame d'air	Observé/Mesuré	20,0 mm
	présence couche peu émissive	Observé/Mesuré	oui
	gaz de remplissage	Observé/Mesuré	argon ou krypton
	inclinaison vitrage	Observé/Mesuré	Paroi verticale >=75°
	type menuiserie	Observé/Mesuré	PVC
	type ouverture	Observé/Mesuré	PF battante sans sous bassement
	type volets	Observé/Mesuré	Volet battant bois (e>22mm)
	baies Sud-Ouest/Sud/Sud-Est	Observé/Mesuré	6,30 m ²
	baies Est	Observé/Mesuré	2,73 m ²
	type de masque proche	Observé/Mesuré	absence de masque proche
	type de masque lointain	Observé/Mesuré	absence de masque lointain
Fenêtre n°3	surface	Observé/Mesuré	0,56 m ²
	type de vitrage	Observé/Mesuré	Double vitrage
	épaisseur lame d'air	Observé/Mesuré	20,0 mm
	présence couche peu émissive	Observé/Mesuré	oui
	gaz de remplissage	Observé/Mesuré	argon ou krypton
	inclinaison vitrage	Observé/Mesuré	Paroi verticale >=75°
	type menuiserie	Observé/Mesuré	PVC
	type ouverture	Observé/Mesuré	Fenêtre battante
	type volets	Observé/Mesuré	Sans volet
	baies Nord-Ouest/Nord/Nord-Est	Observé/Mesuré	1,68 m ²
	baies Est	Observé/Mesuré	1,76 m ²
	baies Ouest	Observé/Mesuré	1,12 m ²
	type de masque proche	Observé/Mesuré	absence de masque proche
type de masque lointain	Observé/Mesuré	absence de masque lointain	
Fenêtre n°2	surface	Observé/Mesuré	4,88 m ²
	type de vitrage	Observé/Mesuré	Double vitrage
	épaisseur lame d'air	Observé/Mesuré	20,0 mm
	présence couche peu émissive	Observé/Mesuré	oui
	gaz de remplissage	Observé/Mesuré	argon ou krypton
	inclinaison vitrage	Observé/Mesuré	Paroi verticale >=75°
	type menuiserie	Observé/Mesuré	PVC
	type ouverture	Observé/Mesuré	Fenêtre battante
	type volets	Observé/Mesuré	Volet battant bois (e>22mm)
	baies Est	Observé/Mesuré	3,90 m ²
	baies Ouest	Observé/Mesuré	4,88 m ²
	type de masque proche	Observé/Mesuré	absence de masque proche
	type de masque lointain	Observé/Mesuré	absence de masque lointain

Fiche technique du logement (suite)





enveloppe

donnée entrée	origine de la donnée		valeur renseignée
Porte n°1	surface	Observé/Mesuré	2,00 m ²
	type de menuiserie	Observé/Mesuré	Porte simple en bois
	type de porte	Observé/Mesuré	Porte avec 30% à 60% de vitrage simple
Porte n°2	surface	Observé/Mesuré	2,92 m ²
	type de menuiserie	Observé/Mesuré	Porte simple en bois
	type de porte	Observé/Mesuré	Porte opaque pleine simple
Porte n°2	surface	Observé/Mesuré	2,34 m ²
	type de menuiserie	Observé/Mesuré	Porte simple en bois
	type de porte	Observé/Mesuré	Porte opaque pleine simple



enveloppe

donnée entrée	origine de la donnée		valeur renseignée
pont thermique 1	type de pont thermique	Observé/Mesuré	Liaison Mur extérieur / Plancher bas
	type isolation	Observé/Mesuré	Non isolé
	longueur du pont thermique	Observé/Mesuré	21,47 m
pont thermique 2	type de pont thermique	Observé/Mesuré	Liaison Mur extérieur / Plancher bas
	type isolation	Observé/Mesuré	Non isolé
	longueur du pont thermique	Observé/Mesuré	20 m
pont thermique 3	type de pont thermique	Observé/Mesuré	Liaison Mur extérieur / Plancher bas
	type isolation	Observé/Mesuré	Non isolé
	longueur du pont thermique	Observé/Mesuré	30,16 m
pont thermique 4	type de pont thermique	Observé/Mesuré	Liaison Mur extérieur / Plancher bas
	type isolation	Observé/Mesuré	Isolation thermique par l'intérieur
	longueur du pont thermique	Observé/Mesuré	10,5 m
pont thermique 5	type de pont thermique	Observé/Mesuré	Liaison Mur extérieur / Plancher haut
	type isolation	Observé/Mesuré	Non isolé
	longueur du pont thermique	Observé/Mesuré	30,16 m
pont thermique 6	type de pont thermique	Observé/Mesuré	Liaison Mur extérieur / Plancher haut
	type isolation	Observé/Mesuré	Isolation thermique par l'intérieur
	longueur du pont thermique	Observé/Mesuré	10,5 m
pont thermique 7	type de pont thermique	Observé/Mesuré	Liaison Mur extérieur / Portes
	type isolation	Observé/Mesuré	Non isolé
	longueur du pont thermique	Observé/Mesuré	5 m
	largeur du dormant menuiserie	Observé/Mesuré	5 cm
	retour isolation autour menuiserie	Observé/Mesuré	non
	position menuiserie	Observé/Mesuré	en nu intérieur
pont thermique 8	type de pont thermique	Observé/Mesuré	Liaison Mur extérieur / Portes
	type isolation	Observé/Mesuré	Non isolé
	longueur du pont thermique	Observé/Mesuré	9,46 m
	largeur du dormant menuiserie	Observé/Mesuré	5 cm
	retour isolation autour menuiserie	Observé/Mesuré	non
	position menuiserie	Observé/Mesuré	en nu intérieur
pont thermique 9	type de pont thermique	Observé/Mesuré	Liaison Mur extérieur / Fenêtre et Portes-fenêtre
	type isolation	Observé/Mesuré	Non isolé
	longueur du pont thermique	Observé/Mesuré	5,3 m
	largeur du dormant menuiserie	Observé/Mesuré	5 cm
	retour isolation autour menuiserie	Observé/Mesuré	non
	position menuiserie	Observé/Mesuré	en nu intérieur
pont thermique 10	type de pont thermique	Observé/Mesuré	Liaison Mur extérieur / Fenêtre et Portes-fenêtre
	type isolation	Observé/Mesuré	Non isolé

Fiche technique du logement (suite)

	longueur du pont thermique		Observé/Mesuré	3 m
	largeur du dormant menuiserie		Observé/Mesuré	5 cm
	retour isolation autour menuiserie		Observé/Mesuré	non
	position menuiserie		Observé/Mesuré	en nu intérieur
pont thermique 11	type de pont thermique		Observé/Mesuré	Liaison Mur extérieur / Fenêtre et Portes-fenêtre
	type isolation		Observé/Mesuré	Non isolé
	longueur du pont thermique		Observé/Mesuré	3,7 m
	largeur du dormant menuiserie		Observé/Mesuré	5 cm
	retour isolation autour menuiserie		Observé/Mesuré	non
	position menuiserie		Observé/Mesuré	en nu intérieur
pont thermique 12	type de pont thermique		Observé/Mesuré	Liaison Mur extérieur / Fenêtre et Portes-fenêtre
	type isolation		Observé/Mesuré	Non isolé
	longueur du pont thermique		Observé/Mesuré	4,4 m
	largeur du dormant menuiserie		Observé/Mesuré	5 cm
	retour isolation autour menuiserie		Observé/Mesuré	non
	position menuiserie		Observé/Mesuré	en nu intérieur
pont thermique 13	type de pont thermique		Observé/Mesuré	Liaison Mur extérieur / Fenêtre et Portes-fenêtre
	type isolation		Observé/Mesuré	Isolation thermique par l'intérieur
	longueur du pont thermique		Observé/Mesuré	3,7 m
	largeur du dormant menuiserie		Observé/Mesuré	5 cm
	retour isolation autour menuiserie		Observé/Mesuré	non
	position menuiserie		Observé/Mesuré	en nu intérieur
pont thermique 14	type de pont thermique		Observé/Mesuré	Liaison Mur extérieur / Fenêtre et Portes-fenêtre
	type isolation		Observé/Mesuré	Non isolé
	longueur du pont thermique		Observé/Mesuré	15,3 m
	largeur du dormant menuiserie		Observé/Mesuré	5 cm
	retour isolation autour menuiserie		Observé/Mesuré	non
	position menuiserie		Observé/Mesuré	en nu intérieur
pont thermique 15	type de pont thermique		Observé/Mesuré	Liaison Mur extérieur / Fenêtre et Portes-fenêtre
	type isolation		Observé/Mesuré	Non isolé
	longueur du pont thermique		Observé/Mesuré	11,8 m
	largeur du dormant menuiserie		Observé/Mesuré	5 cm
	retour isolation autour menuiserie		Observé/Mesuré	non
	position menuiserie		Observé/Mesuré	en nu intérieur
pont thermique 16	type de pont thermique		Observé/Mesuré	Liaison Mur extérieur / Portes
	type isolation		Observé/Mesuré	Non isolé
	longueur du pont thermique		Observé/Mesuré	5,54 m
	largeur du dormant menuiserie		Observé/Mesuré	5 cm
	retour isolation autour menuiserie		Observé/Mesuré	non
	position menuiserie		Observé/Mesuré	en nu intérieur
pont thermique 17	type de pont thermique		Observé/Mesuré	Liaison Mur extérieur / Fenêtre et Portes-fenêtre
	type isolation		Observé/Mesuré	Non isolé
	longueur du pont thermique		Observé/Mesuré	11,2 m
	largeur du dormant menuiserie		Observé/Mesuré	5 cm
	retour isolation autour menuiserie		Observé/Mesuré	non
	position menuiserie		Observé/Mesuré	en nu intérieur
pont thermique 18	type de pont thermique		Observé/Mesuré	Liaison Mur extérieur / Fenêtre et Portes-fenêtre
	type isolation		Observé/Mesuré	Non isolé
	longueur du pont thermique		Observé/Mesuré	4,6 m
	largeur du dormant menuiserie		Observé/Mesuré	5 cm

Fiche technique du logement (suite)

retour isolation autour menuiserie		Observé/Mesuré	non
position menuiserie		Observé/Mesuré	en nu intérieur

Fiche technique du logement (suite)

équipements

donnée entrée		origine de la donnée		valeur renseignée
Système de ventilation	type de ventilation		Observé/Mesuré	VMC SF Auto réglable de 1982 à 2000
	année d'installation		Document Fourni	2000
	façades exposées		Observé/Mesuré	Plusieurs façades exposées

équipements

donnée entrée		origine de la donnée		valeur renseignée
Système de chauffage 1	type d'installation de chauffage		Observé/Mesuré	installation de chauffage simple
	type de générateur		Observé/Mesuré	Chaudière fioul standard entre 1991 et 2015
	année du générateur		Observé/Mesuré	1998
	type de cascade		Observé/Mesuré	Générateur(s) indépendant(s)
	énergie utilisée		Observé/Mesuré	Fioul
	présence d'une ventouse		Observé/Mesuré	non
	QPO générateur		Valeur par défaut	Val_Default
	Pn générateur		Observé/Mesuré	24,00 kW
	Rpn		Valeur par défaut	Val_Default
	Rpint		Valeur par défaut	Val_Default
	Présence d'une veilleuse		Observé/Mesuré	non
	Présence ventilateur/dispositif circulation air dans circuit combustion		Observé/Mesuré	non
	type d'émetteur		Observé/Mesuré	Radiateur HT sans robinet thermostatique
	Année d'installation émetteur		Observé/Mesuré	1976
	type de chauffage		Observé/Mesuré	chauffage central
	type de régulation		Observé/Mesuré	non
	Équipement d'intermittence		Observé/Mesuré	absent
	Type de distribution		Observé/Mesuré	Réseau bitube eau chaude haute température (>=65°)
	Isolation des réseaux		Observé/Mesuré	Réseau non isolé
	Nombre de niveaux		Observé/Mesuré	2

équipements

donnée entrée		origine de la donnée		valeur renseignée
Système de production d'eau chaude sanitaire 1	Production instantanée/accumulation		Observé/Mesuré	A accumulation
	catégorie de ballon		Observé/Mesuré	Chauffe eau vertical classe B ou 2 étoiles
	Type de production		Observé/Mesuré	Electrique classique
	type d'installation		Observé/Mesuré	installation ECS individuelle
	volume de stockage		Observé/Mesuré	200,00 L
	pièces alimentées contiguës		Observé/Mesuré	Les pièces alimentées en ECS ne sont pas contiguës
	production hors volume habitable		Observé/Mesuré	Hors volume chauffé



REPERAGE AMIANTE

Rapport de mission de repérage des matériaux et produits contenant de l'amiante pour l'établissement du constat établi à l'occasion de la vente d'un immeuble bâti

Arrêtés du 12 décembre 2012 relatif aux critères d'évaluation de l'état de conservation des matériaux et produits de la liste A et de la liste B contenant de l'amiante et au contenu du rapport de repérage

ETABLI LE LUNDI 28 MARS 2022

PROPRIETAIRE

M. ROUGERON et Mme LECLERE
54 Rte de Campagne
24260 LE BUGUE

ADRESSE DES LOCAUX VISITES

MAISON
54 RTE DE CAMPAGNE
24260 LE BUGUE

REF DOSSIER : ATEZ-22-659



CONCLUSION

Dans le cadre de la mission objet du présent rapport, il n'a pas été repéré de matériau ou produit contenant de l'amiante.

Le présent rapport est établi par une personne dont les compétences sont certifiées par :

SAS LCP
23 bis, Rue Thomas EDISON - 33610 CANEJAN
Certification Diagnostic Amiante : N° 173 valide du 30/05/2018 au 29/05/2023

Fait à COULOUNIEIX-CHAMIER

Le lundi 28 mars 2022

par **Olivier Chateau-Raynaud** opérateur de diagnostic



200, Av Winston Churchill
24660 COULOUNIEIX - CHAMIER
Tél. 05 53 09 77 43 - spg.diag@orange.fr

Ce rapport contient 13 pages indissociables et n'est utilisable qu'en original.

Siege Social : 200, Avenue Winston Churchill 24660 COULOUNIEIX-CHAMIER. Tel : 05 53 09 77 43. Fax : 05 53 09 77 51. RCS PERIGUEUX 448 284 224

Capital : SAS au capital de 7700 euros. Code APE : 7120B. N° TVA Intracommunautaire: FR6444828422400020

1. Conclusions	2
2. Textes de Référence	4
3. Objet	5
4. Locaux visités	6
5. Annexe obligatoire d'Informations dans le cas de la vente d'un immeuble	7
6. Les croquis	8
7. Annexe : Attestation d'assurance	11
8. Annexe : Certificat de l'opérateur	12

IMPORTANT

Ce rapport n'est pas destiné à la réalisation de travaux ultérieurs. Avant toute intervention personnelle ou d'entreprises extérieures, le propriétaire a l'obligation de faire procéder aux investigations complémentaires. Dans le cas de travaux de réhabilitation, rénovation ou démolition partielle ou totale, le propriétaire doit communiquer les documents amiante et en priorité le diagnostic approfondi, aux entreprises, conformément au décret n° 2001-1016 relatif à l'analyse de risques des chefs d'établissement et faire procéder à la dépose des matériaux amiantés avant tout début d'intervention, par une entreprise bénéficiant d'une qualification AFAQ ASCERT, QUALIBAT 15-13.

Ce rapport mentionnant la présence ou l'absence de matériaux ou produits contenant de l'amiante prévu à l'article L. 1334-13 du code de la santé publique est valide jusqu'à la réalisation de travaux.

1. CONCLUSIONS

Dans le cadre de la mission objet du présent rapport, il n'a pas été repéré de matériau ou produit contenant de l'amiante.

En cas de présence de matériaux et produits repérés hors liste A et liste B, ceux-ci ne font pas l'objet de recommandation réglementaire. Cependant, ils sont identifiés afin qu'ils soient portés à la connaissance des propriétaires actuel et futur.

Partie d'immeuble ou d'ouvrage non visités :

Tous les locaux et parties d'ouvrage du programme de repérage ont été vérifiés.

Niv	Zone/Bât	Pièce	Partie d'ouvrage	Motif
-----	----------	-------	------------------	-------

Des parties de l'immeuble n'ont pu être visitées :

- 1- les obligations réglementaires prévues aux articles R. 1334-15 à R. 1334-18 du code de la santé publique ne sont pas remplies conformément aux dispositions de l'article 3 de l'arrêté du 12 décembre 2012
- 2- Par conséquent l'opérateur émet des réserves sur la conclusion définitive du repérage de l'amiante réalisé dans le cadre de cette mission. Des investigations complémentaires sur ces parties d'immeubles devront être réalisées pour compléter ce repérage.

Matériaux ou produits de la liste A

Action à effectuer en fonction du résultat de l'évaluation	Evaluation du repérage
Faire réaliser une évaluation périodique de l'état de conservation des flocages	1
Faire réaliser une surveillance du niveau d'empoussièrement	2
Faire réaliser des travaux de retrait ou de confinement des flocages	3

Article R1334-17 du code de la santé publique :

En fonction du résultat du diagnostic obtenu à partir de la grille d'évaluation mentionnée à l'article R. 1334-16, les propriétaires procèdent :

- 1. **Contrôle périodique** de l'état de conservation de ces matériaux et produits dans les conditions prévues à l'article R. 1334-27 ; ce contrôle est effectué dans **un délai maximal de trois ans** à compter de la date de remise au propriétaire des résultats du contrôle, ou à l'occasion de toute modification substantielle de l'ouvrage ou de son usage ;
- 2. **Surveillance du niveau d'empoussièrement** dans l'atmosphère par un organisme agréé en microscopie électronique à transmission, selon les modalités prévues à l'article R. 1334-18 ;
- 3. **Travaux** de confinement ou de retrait de l'amiante, selon les modalités prévues au dernier alinéa de l'article R. 1334-18. **Les travaux doivent être engagés dans un délai de 1 an** à compter de la date de remise au propriétaire des résultats du contrôle.

Matériaux ou produits de la liste B

Action à effectuer en fonction du type de recommandation	Type de recommandation
Faire réaliser une évaluation périodique de l'état de conservation du produit ou matériau	EP
Faire réaliser l'action corrective de premier niveau	AC1
Faire réaliser l'action corrective de second niveau	AC2

Mesures à prendre dans les cas :

EP : procéder à l'évaluation périodique des matériaux concernés, cela consiste à :

- contrôler périodiquement que l'état de dégradation des matériaux et produits concernés ne s'aggrave pas et, le cas échéant, que leur protection demeure en bon état de conservation ;
- rechercher, le cas échéant, les causes de dégradation et prendre les mesures appropriées pour les supprimer

AC1 : procéder à une remise en état limitée au remplacement, au recouvrement ou à la protection des seuls éléments dégradés. Faire appel à une entreprise certifiée pour le retrait ou le confinement. L'action corrective de premier niveau consiste à :

- Rechercher les causes de la dégradation et définir les mesures correctives appropriées pour les supprimer ;
- Procéder à la mise en œuvre de ces mesures correctives afin d'éviter toute nouvelle dégradation et, dans l'attente, prendre les mesures de protection appropriées afin de limiter le risque de dispersion des fibres d'amiante ;
- Veiller à ce que les modifications apportées ne soient pas de nature à aggraver l'état des autres matériaux et produits contenant de l'amiante restant accessibles dans la même zone ;
- Contrôler périodiquement que les autres matériaux et produits restant accessibles ainsi que, le cas échéant, leur protection demeurent en bon état de conservation.

e)

AC2 : L'action corrective concerne l'ensemble d'une zone, de telle sorte que le matériau ou produit ne soit plus soumis à aucune agression ni dégradation. Dans ce cas, l'opérateur de repérage indique au propriétaire que cette action corrective de second niveau consiste à :

- Prendre, tant que les mesures mentionnées au c n'ont pas été mises en place, les mesures conservatoires appropriées pour limiter le risque de dégradation et la dispersion des fibres d'amiante. Cela peut consister à adapter, voire condamner l'usage des locaux concernés afin d'éviter toute exposition et toute dégradation du matériau ou produit contenant de l'amiante. Durant les mesures conservatoires, et afin de vérifier que celles-ci sont adaptées, une mesure d'empoussièrement est réalisée, conformément aux dispositions du code de la santé publique ;
- Procéder à une analyse de risque complémentaire, afin de définir les mesures de protection ou de retrait les plus adaptées, prenant en compte l'intégralité des matériaux et produits contenant de l'amiante dans la zone concernée ;
- Mettre en œuvre les mesures de protection ou de retrait définies par l'analyse de risque ;
- Contrôler périodiquement que les autres matériaux et produits restant accessibles, ainsi que leur protection, demeurent en bon état de conservation.

Les symboles suivants sont utilisés dans ce rapport de repérage et indique une conclusion, les sondages destructifs ou non, l'évaluation de l'état de conservation des matériaux contenant de l'amiante :

Symbole	Désignation
	Absence de produit ou matériau contenant de l'amiante sur décision de l'opérateur
	Absence de produit ou matériau contenant de l'amiante après analyse
	Produit ou matériau contenant de l'amiante sur décision de l'opérateur
	Produit ou matériau contenant de l'amiante après analyse
	Produit ou matériau susceptible de contenir de l'amiante
	Sondage non destructif
	Sondage destructif
	Bon état ou dégradé
	Evaluation amiante des matériaux de la liste A : 1 ou 2 ou 3
	Evaluation amiante des matériaux de la liste B : EP, AC1 ou AC2

Conformément à la réglementation les laboratoires, agréés par le Ministère de la Santé et accréditation COFRAC (programme 144), sont seuls maîtres de la méthode d'analyse choisie (MOLP, META, MEBA) pour déterminer la présence ou non d'amiante dans les échantillons qui leurs sont transmis, et responsables des résultats induits.

2. TEXTES DE RÉFÉRENCE

- Arrêté du 26 juin 2013 modifiant l'arrêté du 12 décembre 2012 relatif aux critères d'évaluation de l'état de conservation des matériaux et produits de la liste A contenant de l'amiante et au contenu du rapport de repérage et modifiant l'arrêté du 12 décembre 2012 relatif aux critères d'évaluation de l'état de conservation des matériaux et produits de la liste B contenant de l'amiante et du risque de dégradation lié à l'environnement ainsi que le contenu du rapport de repérage
- Arrêté du 12 décembre 2012 relatif aux critères d'évaluation de l'état de conservation des matériaux et produits de la liste A contenant de l'amiante et du risque de dégradation lié à l'environnement ainsi que le contenu du rapport de repérage
- Arrêté du 12 décembre 2012 relatif aux critères d'évaluation de l'état de conservation des matériaux et produits de la liste B contenant de l'amiante et du risque de dégradation lié à l'environnement ainsi que le contenu du rapport de repérage
- Arrêté du 21 décembre 2012 relatif aux recommandations générales de sécurité et au contenu de la fiche récapitulative du « dossier technique amiante »
- Décret no 2011-629 du 3 juin 2011 relatif à la protection de la population contre les risques sanitaires liés à une exposition à l'amiante dans les immeubles bâtis
- Code de la Santé Publique Chapitre IV section 2 – articles R1334-14 à R1334-29 et annexe 13-9.
- Décret n° 2006-761 du 30 juin 2006 relatif à la protection des travailleurs contre les risques liés à l'inhalation de poussières d'amiante et modifiant le Code du Travail.
- Décret n° 2006-1114 du 5 septembre 2006 relatif aux diagnostics techniques immobiliers et modifiant le code de la construction et de l'habitation et le code de la santé publique (Version consolidée au 01 novembre 2007)

3. OBJET

Rapport de mission de repérage des matériaux et produits contenant de l'amiante pour l'établissement du constat établi à l'occasion de la vente d'un immeuble bâti

DONNEUR D'ORDRE	NOTAIRE
Nom : M. ROUGERON et Mme LECLERE	Nom : SANS OBJET
Adresse : 54 Rte de Campagne 24260 - LE BUGUE	Adresse : -
Tel :	Tel :

ADRESSE DU BIEN VISITE : 54 RTE DE CAMPAGNE 24260 LE BUGUE	
Accès : Type : Maison Usage : Habitation (Maisons individuelles) Date de construction : avant le 1er juillet 1997 Nombre de Niveaux : Supérieurs : 2 niveau(x) Inférieurs : aucun niveau inférieur	Partie : Partie Privative Caractéristiques : Section/parcelle : AN 01/836 En copropriété : Non Lots : non concerné

Cette mission a été réalisée par notre technicien **Olivier Chateau-Raynaud** en l'absence d'un représentant du donneur d'ordre

Visite réalisée : **25/03/2022**

Documents transmis :

Assurance RCP : ALLIANZ N°55886375 valide jusqu'au 31/08/2022

Observations générales:	NEANT
-------------------------	-------

ANNEXE 13-9 –DU CODE DE LA SANTE PUBLIQUE DU PROGRAMME DE REPERAGE DE L'AMIANTE

Liste A	
Elément de construction	Prélèvements / Observations
Flocages	Sans objet
Calorifugeages	
Faux plafonds	

Liste B			
Elément de construction	Composants de la construction	Partie du composant inspecté ou sondé	Prélèvements / Observations
1. Parois verticales intérieures	<i>Murs et cloisons "en dur" et poteaux (périphériques et intérieurs).</i>		Sans objet
	<i>Cloisons (légères et préfabriquées), gaines et coffres</i>		Sans objet
2. Planchers et plafonds	<i>Planchers</i>		Sans objet
	<i>Plafonds, poutres et charpentes, gaines et coffres.</i>		Sans objet
3. Conduits, canalisations et équipements intérieurs	<i>Conduits de fluides (air, eau, autres fluides)</i>		Sans objet
	<i>Clapets/volets coupe-feu</i>		Sans objet
	<i>Portes coupe-feu</i>		Sans objet
	<i>Vide-ordures</i>		Sans objet
4. Eléments extérieurs	<i>Toitures</i>		Sans objet
	<i>Bardages et façades légères</i>		Sans objet
	<i>Conduits en toiture et façade</i>		Sans objet

4. LOCAUX VISITÉS

Nombre de pièces principales : 4
 Nombre total de pièces : 15
 Liste des pièces : Entrée, Cuisine, Salle d'eau, Chaufferie, Dressing, Toilette, Chambre, Garage, Entrée 2, Séjour, Chambre 2, Toilette 2, Chambre 3, Couloir, Salle d'eau 2, Buanderie, Cuisine 2, Grenier
 dépendance : abri de jardin
 Extérieurs et annexes : NEANT

Observations relatives aux pièces

Niveau	Zone	Pièce	Observations
			Néant

Matériaux de la liste A repérés dans le cadre de la mission décrite dans l'entête de ce rapport

N° de repérage	Niveau	Zone homogène	Matériau	Photo	Prélèvement échantillon (1)	Résultat	Nombre de sondages D=destructif ND=non destructif		Evaluation de l'état de conservation
							D	ND	
			Aucun matériau						

(1) Prélèvements : Voir la synthèse des prélèvements.

(2) Evaluation : Matériaux de la liste A : 1=Contrôle périodique, 2=Surveillance du niveau d'empoussièrement, 3=Tavaux à réaliser et prise de mesures

Matériaux de la liste B repérés dans le cadre de la mission décrite dans l'entête de ce rapport

N° de repérage	Niveau	Zone homogène	Composant	Partie de composant	Matériau	Photo	Prélèvement échantillon (1)	Résultat	Nombre de sondages D=destructif ND=non destructif		Type de Recommandation
									D	ND	
					Aucun matériau						

(1) Prélèvements : Voir la synthèse des prélèvements.

(2) Type de recommandation : EP= évaluation périodique, AC1=action corrective de premier niveau, AC2=action corrective de second niveau

5. ANNEXE OBLIGATOIRE D'INFORMATIONS DANS LE CAS DE LA VENTE D'UN IMMEUBLE

Les maladies liées à l'amiante sont provoquées par l'inhalation des fibres. Toutes les variétés d'amiante sont classées comme substances cancérigènes avérées pour l'homme. L'inhalation de fibres d'amiante est à l'origine de cancers (mésothéliomes, cancers broncho-pulmonaires) et d'autres pathologies non cancéreuses (épanchements pleuraux, plaques pleurales).

L'identification des matériaux et produits contenant de l'amiante est un préalable à l'évaluation et à la prévention des risques liés à l'amiante. Elle doit être complétée par la définition et la mise en œuvre de mesures de gestion adaptées et proportionnées pour limiter l'exposition des occupants présents temporairement ou de façon permanente dans l'immeuble. L'information des occupants présents temporairement ou de façon permanente est un préalable essentiel à la prévention du risque d'exposition à l'amiante.

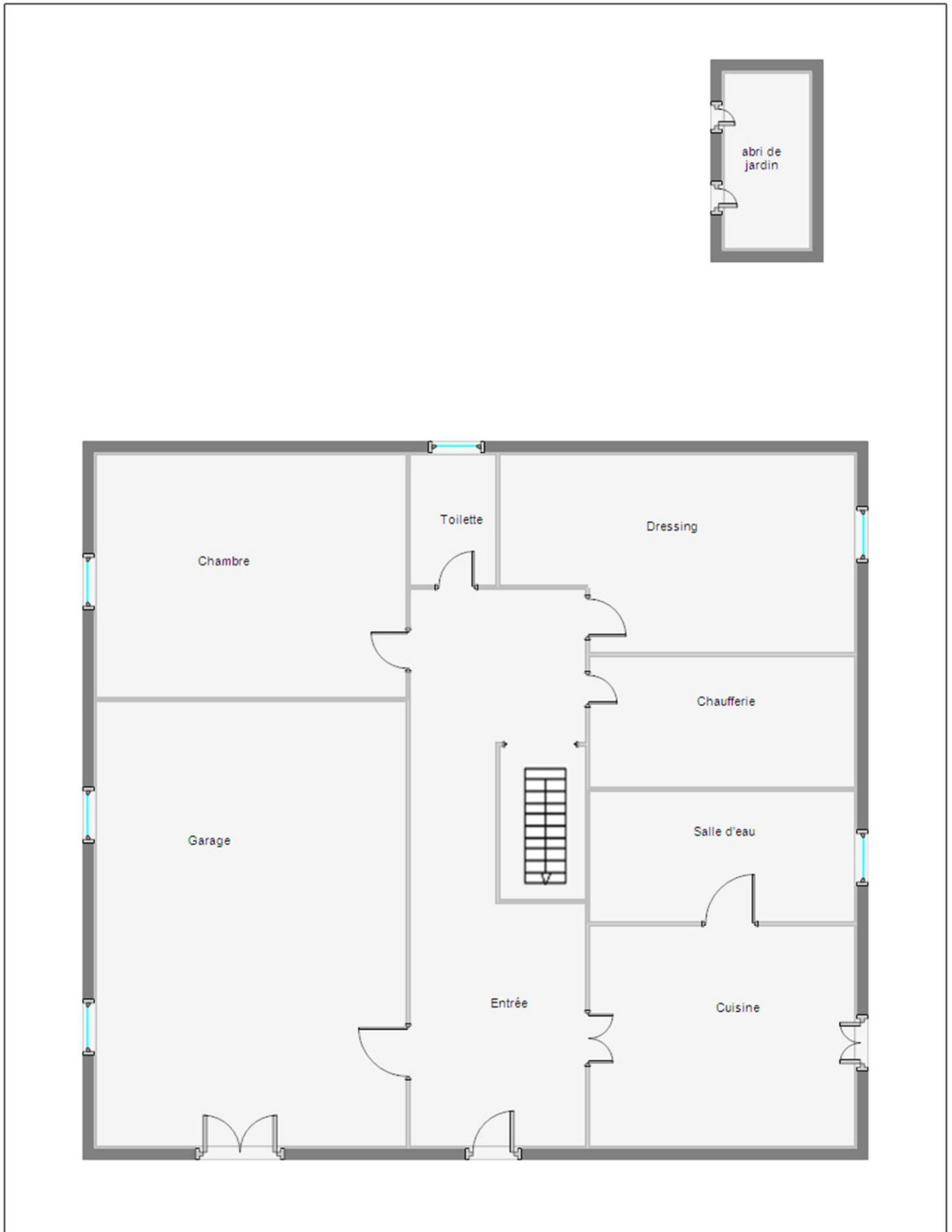
Il convient donc de veiller au maintien du bon état de conservation des matériaux et produits contenant de l'amiante afin de remédier au plus tôt aux situations d'usure anormale ou de dégradation.

Il conviendra de limiter autant que possible les interventions sur les matériaux et produits contenant de l'amiante qui ont été repérés et de faire appel aux professionnels qualifiés, notamment dans le cas de retrait ou de confinement de ce type de matériau ou produit.

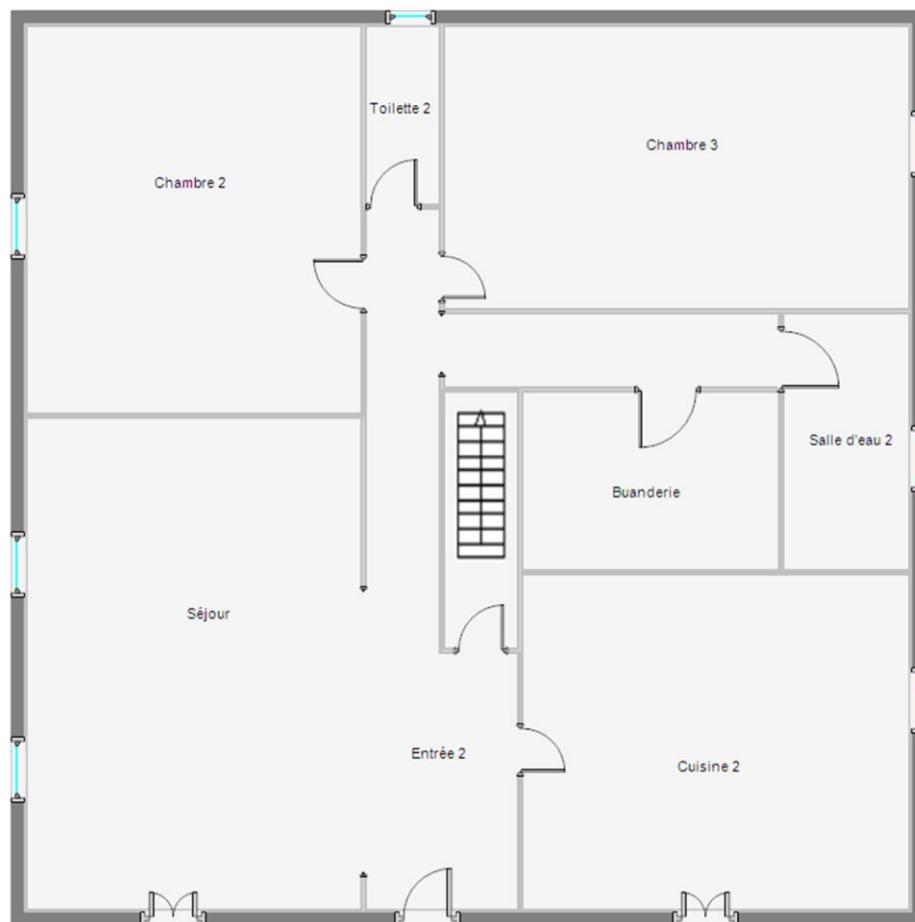
Enfin, les déchets contenant de l'amiante doivent être éliminés dans des conditions strictes. Renseignez-vous auprès de votre mairie ou de votre préfecture. Pour connaître les centres d'élimination près de chez vous, consultez la base de données « déchets » gérée par l'ADEME, directement accessible sur le site internet www.sinoe.org.

6. LES CROQUIS

- ⊗ Locaux inaccessibles. → Sens de la visite. Abs Absence d'amiante. ? Matériaux pouvant contenir de l'amiante.
- ▲ Matériaux contenant de l'amiante détectés après analyse. and Amiante non détecté suite à analyse.
- ▲ Matériaux contenant de l'amiante détectés sur décision de l'opérateur.



M. ROUGERON et Mme LECLERE
Maison - 54 Rte de Campagne 24260 LE BUGUE
Niveau 0



M. ROUGERON et Mme LECLERE
Maison - 54 Rte de Campagne 24260 LE BUGUE
Niveau 1



Grenier

M. ROUGERON et Mme LECLERE
Maison - 54 Rte de Campagne 24260 LE BUGUE
Niveau 2



Thomas MAGNANOU
Agent Général Allianz
14 Place André Maurois
BP 10003
24001 PERIGUEUX CEDEX

Tél : 0553086225 - Fax :
Email : perigueux.magnanou@allianz.fr
agence.allianz.fr/perigueux-jets-d-eau
ouvert tous les jours de 09h00 à 12h30 de 14h00 à
18h00 et le samedi de 09h00 à 12h00
Orias : 19007391

SARL APG
200 AVENUE WINSTON CHURCHILL
24660 COULOUNIEUX CHAMIERES

ATTESTATION D'ASSURANCE

RESPONSABILITE CIVILE

Allianz atteste que, pour la période du 01/09/2021 au 31/08/2022,

Société Anonyme à Responsabilité Limitée APG

200 AVENUE WINSTON CHURCHILL 24660 COULOUNIEUX CHAMIERES

est garanti, par le contrat Multi-Pro n°55886375

couvrant les activités suivantes :


DIAGNOSTIQUEUR TECHNIQUE IMMOBILIER REALISANT LES DIAGNOSTICS SUIVANTS :
- AMIANTE, PLOMB, TERMITES, RISQUES NATURELS & TECHNOLOGIQUES, ELECTRICITE,
GAZ, PERFORMANCE ENERGETIQUE, ASSAINISSEMENT NON COLLECTIF
- MESURAGE, HABITABILITE, ETAT PARASITAIRE, SECURITE PISCINES, ETAT DES
- ACCESSIBILITE HANDICAPES, DOSSIER TECHNIQUE AMIANTE, AUDIT ENERGETIQUE

Au titre des garanties Responsabilités Civiles suivantes :

- Responsabilité Civile Exploitation
- Responsabilité Civile Professionnelle
- Défense Pénale et Recours suite à accident

La présente attestation ne peut engager la société d'assurances au-delà des conditions de garanties et des montants fixés au contrat auquel elle se réfère et, n'implique qu'une présomption de garantie.

Fait à PERIGUEUX CEDEX, le 17 décembre 2021


THOMAS MAGNANOU
Agent Général ALLIANZ
14, Place André Maurois BP 10003
24001 PÉRIGUEUX Cedex
Tel : 05.53.08.62.25
perigueux.magnanou@allianz.fr

POUR LA COMPAGNIE

ADM00239-V02/16-imp/09/21



Allianz Vie
Société anonyme au capital de 643.054.425 €
340 234 962 RCS Nanterre
N° TVA: FR88 340 234 962

Allianz IARD
Société anonyme au capital de 991.967.200 €
542 110 291 RCS Nanterre
N° TVA: FR76 542 110 291

Entreprises régies par le Code des assurances
1 cours Michelet - CS 30051
92076 Paris La Défense Cedex
www.allianz.fr

8. ANNEXE : CERTIFICAT DE L'OPÉRATEUR



Certificat de compétences Diagnostiqueur Immobilier N°0173

MONSIEUR CHATEAU-RAYNAUD Olivier

Amiante sans mention*	Amiante Date d'effet : 30/05/2018 :- Date d'expiration : 29/05/2023
DPE individuel	Diagnostic de performances énergétiques Date d'effet : 16/11/2018 :- Date d'expiration : 15/11/2023
Electricité	Etat de l'installation intérieure électricité Date d'effet : 07/01/2019 :- Date d'expiration : 06/01/2024
Plomb sans mention	Constat du risque d'exposition au plomb Date d'effet : 13/07/2018 :- Date d'expiration : 12/07/2023
Gaz	Etat de l'installation intérieure gaz Date d'effet : 13/07/2018 :- Date d'expiration : 12/07/2023
Termites métropole	Etat relatif à la présence de termites dans les bâtiments Date d'effet : 30/05/2018 :- Date d'expiration : 29/05/2023

Ce certificat est émis pour servir et valoir ce que de droit,
Edité le 07/01/2019, à Houtaud par MOLEZUN Jean-Jacques Président.



*Mission de repérage des matériaux et produits de la liste A et des matériaux de la liste B et évaluations périodiques de l'état de conservation des matériaux de la liste A dans les bâtiments autres que ceux relevant de la mention

*Missions de repérage des matériaux et produits de la liste A et des matériaux de la liste B et évaluations périodiques de l'état de conservation des matériaux de la liste A dans des immeubles de grande hauteur, dans des établissements recevant du public répondant aux catégories 1 à 4, dans des immeubles de travail hébergeant plus de 300 personnes ou dans des bâtiments industriels.

Mission de repérage des matériaux et produits de la liste C. Les examens visuels à l'issue de travaux de retrait ou de confinement.

Arrêté du 21 novembre 2006 modifié définissant les critères de certification des compétences des personnes physiques opérateurs de constats de risques d'exposition au plomb, et les critères d'accréditation des organismes de certification de certification - Arrêté du 25 juillet 2016 définissant les critères de certification des compétences des personnes physiques opérateurs de repérage, d'évaluation périodique de l'état de conservation des matériaux et produits contenant de l'amiante, et d'examen visuel après travaux dans les immeubles bâtis et les critères d'accréditation des organismes de certification. Arrêté du 30 octobre 2006 modifié définissant les critères de certification des compétences des personnes physiques réalisant l'état relatif à la présence de termites dans les bâtiments et les critères d'accréditation des organismes de certification. Arrêté du 16 octobre 2006 modifié définissant les critères de certification des compétences des personnes physiques réalisant le diagnostic de performance énergétique ou l'attestation de prise en compte de la réglementation thermique, et les critères d'accréditation des organismes de certification. Arrêté du 6 avril 2007 modifié définissant les critères de certification des compétences des personnes physiques réalisant l'état de l'installation intérieure de gaz et les critères d'accréditation des organismes de certification. Arrêté du 8 juillet 2008 modifié définissant les critères de certification des compétences des personnes physiques réalisant l'état de l'installation intérieure d'électricité et les critères d'accréditation des organismes de certification.

LCP certification

Siège : 25, rue Champenâtre 25000 SERRE LES SAPINS Administratif : 7 b, rue de Champagne 25300 HOUTAUD
Mail : contact@lcp-certification.fr Site : www.lcp-certification.fr Tel : 0805 380 666
SIRET : 80914919800016 RCS Besançon Code APE : 8559A
enr287@ LE CERTIFICAT V001 du 2802 2018



Accréditation N° 4-0590
Portées disponibles sur
www.cofrac.fr



ATTESTATION D'INDEPENDANCE

Je soussigné, **Olivier Château-Raynaud**,

Atteste n'avoir aucun lien de nature à porter atteinte à mon impartialité ainsi qu'à mon indépendance ni avec le propriétaire ou son mandataire qui fait appel à mes services, ni avec aucune entreprise pouvant réaliser des travaux sur les ouvrages, installations ou équipements pour lesquels il m'a été demandé d'établir l'un des document du DDT (dossier de diagnostics techniques),

Atteste disposer des moyens tant en matériel qu'en ressource humaine nécessaires à l'établissement des documents du DDT (dossier de diagnostics techniques).

Fait à Périgueux, le lundi 28 mars 2022

Olivier Château-Raynaud

A handwritten signature in black ink, appearing to read 'Olivier Château-Raynaud', is written over a horizontal line. Below this line, there is another horizontal line, likely representing a separator or a second line of text.



ÉTAT RELATIF A LA PRESENCE DE TERMITES DANS LE BATIMENT

(Arrêté du 29 mars 2007 définissant le modèle et la méthode de réalisation de l'état du bâtiment relatif à la présence de termites)

ETABLI LE LUNDI 28 MARS 2022



PROPRIETAIRE	ADRESSE DES LOCAUX VISITES
M. ROUGERON et Mme LECLERE 54 Rte de Campagne 24260 LE BUGUE	MAISON 54 RTE DE CAMPAGNE 24260 LE BUGUE

REF DOSSIER : ATEZ-22-659



CONCLUSION

Absence d'indices d'infestation de termites
Des constatations diverses ont été formulées

Cachet de l'entreprise	Date de visite et d'établissement de l'état relatif à la présence de termites dans le bâtiment
 200, Av Winston Churchill 24660 COULOUNIEIX - CHAMIERES Tél. 05 53 09 77 43 - spg.diag@orange.fr	Visite effectuée le : 25/03/2022 Fait à COULOUNIEIX-CHAMIERES , le lundi 28 mars 2022 Nom : Olivier Chateau-Raynaud Signature de l'opérateur 

Ce rapport contient 10 pages indissociables et n'est utilisable qu'en original.
La durée de validité de cet état est de six mois.

Sommaire

A. Désignation du ou des bâtiments	2
B. Désignation du client	2
C. Désignation de l'opérateur de diagnostic	2
D. Identification des bâtiments et des parties de bâtiments visités et des éléments infestés ou ayant été infestés par les termites et ceux qui ne le sont pas	3
E. Identification des parties d'immeubles n'ayant pu être visitées et justification :	5
F. Identification des ouvrages, parties d'ouvrages et éléments qui n'ont pas été examinés et justification :	5
G. Moyens d'investigation utilisés	6
H. Constatations diverses	6

IMPORTANT

Dans le cas de la présence de termites, il est rappelé, à l'occupant de l'immeuble, l'obligation de déclaration en mairie de l'infestation prévue aux articles L 133-4 et R 133-3 du code de la construction et de l'habitation.

Conformément à l'article L271-6 du CCH, l'opérateur ayant réalisé cet état relatif à la présence de termites n'a aucun lien de nature à porter atteinte à son impartialité et à son indépendance ni avec le propriétaire ou son mandataire qui fait appel à lui, ni avec une entreprise pouvant réaliser des travaux sur des ouvrages pour lesquels il lui est demandé d'établir cet état.

A. DÉSIGNATION DU OU DES BÂTIMENTS

Adresse du bâtiment :	54 Rte de Campagne 24260 LE BUGUE	Nombre de Niveaux :	
Référence cadastrale :	AN 01/836	Supérieurs :	2 niveau(x)
Lot de copropriété :	non concerné	Inférieurs :	aucun niveau inférieur
Type:	Maison	Propriété bâtie :	Oui
Usage :	Habitation (Maisons individuelles)	En copropriété :	Non
Date de construction :	avant le 1er juillet 1997	Caractéristiques :	
		Partie :	Partie Privative

Visite réalisée le **25/03/2022** - temps passé : **01H00**

Existence d'un arrêté préfectoral

B. DÉSIGNATION DU CLIENT

Propriétaire :		Donneur d'ordre :	
Nom :	M. ROUGERON et Mme LECLERE	Nom :	M. ROUGERON et Mme LECLERE
Adresse :	54 Rte de Campagne 24260 LE BUGUE	Adresse :	54 Rte de Campagne - 24260 - LE BUGUE

Cette mission a été réalisée en l'absence d'un représentant du donneur d'ordre

C. DÉSIGNATION DE L'OPÉRATEUR DE DIAGNOSTIC

Identité de l'opérateur de diagnostic :

Nom : **Olivier Chateau-Raynaud**

Société :

Raison sociale : SAS APG

Adresse : 200, Avenue Winston Churchill 24660 COULOUNIEIX-CHAMIERES

SIRET : 448 284 224 00038

Assurance (Nom, N° de police et date de validité) : ALLIANZ N°55886375 valide jusqu'au 31/08/2022

Le présent rapport est établi par une personne dont les compétences sont certifiées par :

SAS LCP

23 bis, Rue Thomas EDISON - 33610 CANEJAN

Certification : N° 173 valide du 30/05/2018 au 29/05/2023

D. IDENTIFICATION DES BÂTIMENTS ET DES PARTIES DE BÂTIMENTS VISITÉS ET DES ÉLÉMENTS INFESTÉS OU AYANT ÉTÉ INFESTÉS PAR LES TERMITES ET CEUX QUI NE LE SONT PAS

Le contrôle est effectué sur les éléments visibles et accessibles sans démontage ni manutention

Pièces visités dans le bâtiment :

Liste des pièces : Entrée, Cuisine, Salle d'eau, Chaufferie, Dressing, Toilette, Chambre, Garage, Entrée 2, Séjour, Chambre 2, Toilette 2, Chambre 3, Couloir, Salle d'eau 2, Buanderie, Cuisine 2, Grenier
 dépendance : abri de jardin

dépendance

Niveau 0

Parties d'immeubles bâties ou non bâties visitées	Ouvrages Parties d'ouvrages et éléments à examiner(2)	Résultat du diagnostic d'infestation (3) et observations
abri de jardin	plafond (éléments de charpente)	Absence d'indices d'infestation de termites
	sol (béton)	Absence d'indices d'infestation de termites
	mur (Briques/parpaings)	Absence d'indices d'infestation de termites

Immeuble visité

Niveau 0

Parties d'immeubles bâties ou non bâties visitées	Ouvrages Parties d'ouvrages et éléments à examiner(2)	Résultat du diagnostic d'infestation (3) et observations
Entrée	huisserie de porte (peinture sur bois)	Absence d'indices d'infestation de termites
	porte (peinture sur bois)	Absence d'indices d'infestation de termites
	plafond (peinture sur hourdis béton platre)	Absence d'indices d'infestation de termites
	sol (carrelage sur béton)	Absence d'indices d'infestation de termites
	mur (peinture sur Moellons & plâtre)	Absence d'indices d'infestation de termites
	plinthe (peinture sur Bois)	Absence d'indices d'infestation de termites
Cuisine	huisserie de porte (peinture sur bois)	Absence d'indices d'infestation de termites
	porte (peinture sur bois)	Absence d'indices d'infestation de termites
	plafond (peinture sur hourdis béton platre)	Absence d'indices d'infestation de termites
	sol (carrelage sur béton)	Absence d'indices d'infestation de termites
	mur (peinture sur Moellons & plâtre)	Absence d'indices d'infestation de termites
	plinthe (peinture sur Bois)	Absence d'indices d'infestation de termites
	fenêtre (PVC)	Absence d'indices d'infestation de termites
	huisserie de Fenêtre (PVC)	Absence d'indices d'infestation de termites
Salle d'eau	volet (peinture sur bois)	Absence d'indices d'infestation de termites
	huisserie de porte (peinture sur bois)	Absence d'indices d'infestation de termites
	porte (peinture sur bois)	Absence d'indices d'infestation de termites
	plafond (peinture sur hourdis béton platre)	Absence d'indices d'infestation de termites
	sol (carrelage sur béton)	Absence d'indices d'infestation de termites
	mur (peinture sur Moellons & plâtre)	Absence d'indices d'infestation de termites
	plinthe (carrelage)	Absence d'indices d'infestation de termites
	fenêtre (PVC)	Absence d'indices d'infestation de termites
Chaufferie	huisserie de Fenêtre (PVC)	Absence d'indices d'infestation de termites
	huisserie de porte (peinture sur bois)	Absence d'indices d'infestation de termites
	porte (peinture sur bois)	Absence d'indices d'infestation de termites
	plafond (peinture sur hourdis béton platre)	Absence d'indices d'infestation de termites
	sol (carrelage sur béton)	Absence d'indices d'infestation de termites
Dressing	mur (enduit sur Moellons)	Absence d'indices d'infestation de termites
	mur (enduit sur Moellons)	Absence d'indices d'infestation de termites
	fenêtre (PVC)	Absence d'indices d'infestation de termites
	huisserie de Fenêtre (PVC)	Absence d'indices d'infestation de termites
	sol (plancher sur béton)	Absence d'indices d'infestation de termites
	plafond (peinture sur hourdis béton platre)	Absence d'indices d'infestation de termites
	porte (peinture sur bois)	Absence d'indices d'infestation de termites
Toilette	huisserie de porte (peinture sur bois)	Absence d'indices d'infestation de termites
	porte (peinture sur bois)	Absence d'indices d'infestation de termites

Parties d'immeubles bâties ou non bâties visitées	Ouvrages	Résultat du diagnostic d'infestation (3) et observations
	Parties d'ouvrages et éléments à examiner(2)	
	plafond (peinture sur hourdis béton platre)	Absence d'indices d'infestation de termites
	sol (carrelage sur béton)	Absence d'indices d'infestation de termites
	mur (enduit sur Moellons)	Absence d'indices d'infestation de termites
	fenêtre (PVC)	Absence d'indices d'infestation de termites
	huisserie de Fenêtre (PVC)	Absence d'indices d'infestation de termites
Chambre	huisserie de porte (peinture sur bois)	Absence d'indices d'infestation de termites
	porte (peinture sur bois)	Absence d'indices d'infestation de termites
	plafond (peinture sur hourdis béton platre)	Absence d'indices d'infestation de termites
	sol (carrelage sur béton)	Absence d'indices d'infestation de termites
	mur (peinture sur Moellons & plâtre)	Absence d'indices d'infestation de termites
	plinthe (peinture sur Bois)	Absence d'indices d'infestation de termites
	fenêtre (PVC)	Absence d'indices d'infestation de termites
Garage	huisserie de Fenêtre (PVC)	Absence d'indices d'infestation de termites
	porte (bois)	Absence d'indices d'infestation de termites
	plafond (hourdis béton)	Absence d'indices d'infestation de termites
	sol (béton)	Absence d'indices d'infestation de termites
	mur (enduit sur Moellons)	Absence d'indices d'infestation de termites
	fenêtre (peinture sur bois)	Absence d'indices d'infestation de termites
	huisserie de Fenêtre (peinture sur bois)	Absence d'indices d'infestation de termites

Niveau 1

Parties d'immeubles bâties ou non bâties visitées	Ouvrages	Résultat du diagnostic d'infestation (3) et observations
	Parties d'ouvrages et éléments à examiner(2)	
Entrée 2	huisserie de porte (peinture sur bois)	Absence d'indices d'infestation de termites
	porte (peinture sur bois)	Absence d'indices d'infestation de termites
	plafond (peinture sur hourdis béton platre)	Absence d'indices d'infestation de termites
	sol (carrelage sur béton)	Absence d'indices d'infestation de termites
	mur (enduit sur Briques/parpaings)	Absence d'indices d'infestation de termites
	plinthe (peinture sur Bois)	Absence d'indices d'infestation de termites
Séjour	huisserie de porte (peinture sur bois)	Absence d'indices d'infestation de termites
	porte (peinture sur bois)	Absence d'indices d'infestation de termites
	plafond (peinture sur hourdis béton platre)	Absence d'indices d'infestation de termites
	sol (carrelage sur béton)	Absence d'indices d'infestation de termites
	mur (enduit sur Briques/parpaings)	Absence d'indices d'infestation de termites
	plinthe (peinture sur Bois)	Absence d'indices d'infestation de termites
	fenêtre (PVC)	Absence d'indices d'infestation de termites
	huisserie de Fenêtre (PVC)	Absence d'indices d'infestation de termites
Chambre 2	volet (peinture sur bois)	Absence d'indices d'infestation de termites
	huisserie de porte (peinture sur bois)	Absence d'indices d'infestation de termites
	porte (peinture sur bois)	Absence d'indices d'infestation de termites
	plafond (peinture sur hourdis béton platre)	Absence d'indices d'infestation de termites
	sol (carrelage sur béton)	Absence d'indices d'infestation de termites
	mur (peinture sur Briques/parpaings & plâtre)	Absence d'indices d'infestation de termites
	plinthe (peinture sur Bois)	Absence d'indices d'infestation de termites
	fenêtre (PVC)	Absence d'indices d'infestation de termites
Toilette 2	huisserie de Fenêtre (PVC)	Absence d'indices d'infestation de termites
	volet (peinture sur bois)	Absence d'indices d'infestation de termites
	huisserie de porte (peinture sur bois)	Absence d'indices d'infestation de termites
	porte (peinture sur bois)	Absence d'indices d'infestation de termites
	plafond (peinture sur hourdis béton platre)	Absence d'indices d'infestation de termites
	sol (carrelage sur béton)	Absence d'indices d'infestation de termites
	mur (enduit sur Briques/parpaings)	Absence d'indices d'infestation de termites
Chambre 3	plinthe (peinture sur Bois)	Absence d'indices d'infestation de termites
	fenêtre (PVC)	Absence d'indices d'infestation de termites
	huisserie de Fenêtre (PVC)	Absence d'indices d'infestation de termites
	huisserie de porte (peinture sur bois)	Absence d'indices d'infestation de termites
	porte (peinture sur bois)	Absence d'indices d'infestation de termites
	plafond (peinture sur hourdis béton platre)	Absence d'indices d'infestation de termites
	sol (carrelage sur béton)	Absence d'indices d'infestation de termites
	mur (peinture sur Briques/parpaings & plâtre)	Absence d'indices d'infestation de termites
	plinthe (peinture sur Bois)	Absence d'indices d'infestation de termites

Parties d'immeubles bâties ou non bâties visitées	Ouvrages	Résultat du diagnostic d'infestation (3) et observations
	Parties d'ouvrages et éléments à examiner(2)	
	fenêtre (PVC)	Absence d'indices d'infestation de termites
	huisserie de Fenêtre (PVC)	Absence d'indices d'infestation de termites
	volet (peinture sur bois)	Absence d'indices d'infestation de termites
Couloir	huisserie de porte (peinture sur bois)	Absence d'indices d'infestation de termites
	porte (peinture sur bois)	Absence d'indices d'infestation de termites
	plafond (peinture sur hourdis béton platre)	Absence d'indices d'infestation de termites
	sol (carrelage sur béton)	Absence d'indices d'infestation de termites
	mur (enduit sur Briques/parpaings)	Absence d'indices d'infestation de termites
	plinthe (peinture sur Bois)	Absence d'indices d'infestation de termites
Salle d'eau 2	huisserie de porte (peinture sur bois)	Absence d'indices d'infestation de termites
	porte (peinture sur bois)	Absence d'indices d'infestation de termites
	plafond (peinture sur hourdis béton platre)	Absence d'indices d'infestation de termites
	sol (carrelage sur béton)	Absence d'indices d'infestation de termites
	mur (carrelage sur Briques/parpaings & plâtre)	Absence d'indices d'infestation de termites
	fenêtre (PVC)	Absence d'indices d'infestation de termites
	huisserie de Fenêtre (PVC)	Absence d'indices d'infestation de termites
Buanderie	huisserie de porte (peinture sur bois)	Absence d'indices d'infestation de termites
	porte (peinture sur bois)	Absence d'indices d'infestation de termites
	plafond (peinture sur hourdis béton platre)	Absence d'indices d'infestation de termites
	sol (carrelage sur béton)	Absence d'indices d'infestation de termites
	mur (peinture sur Briques/parpaings & plâtre)	Absence d'indices d'infestation de termites
	plinthe (peinture sur Bois)	Absence d'indices d'infestation de termites
Cuisine 2	huisserie de porte (peinture sur bois)	Absence d'indices d'infestation de termites
	porte (peinture sur bois)	Absence d'indices d'infestation de termites
	plafond (peinture sur hourdis béton platre)	Absence d'indices d'infestation de termites
	sol (carrelage sur béton)	Absence d'indices d'infestation de termites
	mur (enduit sur Briques/parpaings & plâtre)	Absence d'indices d'infestation de termites
	plinthe (peinture sur Bois)	Absence d'indices d'infestation de termites
	fenêtre (PVC)	Absence d'indices d'infestation de termites
	huisserie de Fenêtre (PVC)	Absence d'indices d'infestation de termites
	volet (peinture sur bois)	Absence d'indices d'infestation de termites

Niveau 2

Parties d'immeubles bâties ou non bâties visitées	Ouvrages	Résultat du diagnostic d'infestation (3) et observations
	Parties d'ouvrages et éléments à examiner(2)	
Grenier	plafond (éléments de charpente)	Absence d'indices d'infestation de termites

(1) Identifier notamment chaque bâtiment et chacune des pièces du bâtiment.

(2) Identifier notamment : ossature, murs, planchers, escaliers, boiseries, plinthes, charpentes...

(3) Mentionner les indices ou l'absence d'indices d'infestation de termites et en préciser la nature et la localisation.

E. IDENTIFICATION DES PARTIES D'IMMEUBLES N'AYANT PU ETRE VISITEES ET JUSTIFICATION :

Niv	Zone/Bât	Pièce	Justification
		Toutes les parties d'immeuble ont été visitées	

F. IDENTIFICATION DES OUVRAGES, PARTIES D'OUVRAGES ET ÉLÉMENTS QUI N'ONT PAS ÉTÉ EXAMINÉS ET JUSTIFICATION :

Vide sous doublage mural et plafond inaccessible, sol sous revêtement inaccessible, maison meublée, par conséquent les sondages n'ont pas été exhaustifs.

Niveau	Parties d'Immeuble bâties et non bâties concernées	Ouvrages Parties d'ouvrages et éléments non inspectés	Justification
		NEANT	

G. MOYENS D'INVESTIGATION UTILISÉS

La mission se limite aux pathologies du bois d'œuvre de l'ensemble immobilier cadastré sur les parties visibles, accessibles depuis l'intérieur des constructions le jour du contrôle, par sondage des éléments sans démolition, sans dégradations, sans manutention d'objets encombrants, sans déplacement de meubles, appareils électroménager, sans dépose de revêtements de sol, de murs et de faux plafonds.

L'accessibilité des charpentes visibles seulement par détuilage, nécessite l'accord écrit du client et reste à sa charge.

Les indices d'infestation des autres agents de dégradation biologique du bois sont notés de manière générale pour information du donneur d'ordre, il n'est donc pas nécessaire d'en indiquer la nature, le nombre et la localisation précises. Si le donneur d'ordre le souhaite il fait réaliser une recherche de ces agents dont la méthodologie et les éléments sont décrits dans la norme NF P 03-200

Les moyens suivants sont utilisés pour détecter une éventuelle présence de termites :

Examen visuel des parties visibles et accessibles :

- recherche visuelle d'indices d'infestations (cordonnets ou galeries-tunnels, termites, restes de termites, dégâts, etc.) sur les sols, murs, cloisons, plafonds et ensemble des éléments de bois ;
- examen des produits celluloseux non rattachés au bâti (débris de bois, planches, cageots, papiers, cartons, etc.), posés à même le sol et recherche visuelle de présence ou d'indices de présence (dégâts sur éléments de bois, détérioration de livres, cartons, etc.) ;
- recherche et examen des zones propices au passage et/ou au développement des termites (caves, vides sanitaires, réseaux, arrivées et départs de fluides, regards, gaines, câblages, ventilation, joints de dilatation, espaces créés par le retrait entre les différents matériaux, fentes des éléments porteurs en bois, etc.).

Sondage mécanique des bois visibles et accessibles :

- sondage non destructif de l'ensemble des éléments en bois. Sur les éléments en bois dégradés les sondages sont approfondis et si nécessaire destructifs. Les éléments en bois en contact avec les maçonneries doivent faire l'objet de sondages rapprochés. Ne sont pas considérés comme sondages destructifs des altérations telles que celles résultant de l'utilisation de poinçons, de lames, etc.

Autres moyens matériels d'investigation :

- : Loupe grossissante x10, échelle 3.60m, combinaison, pic à souche, burin, massette, ciseau à bois....

H. CONSTATATIONS DIVERSES

Recherche notamment d'indices de présence d'autres agents de dégradation biologique du bois, de présence d'indices d'infestation de termites aux abords immédiats, de fuites d'eau, d'un traitement antérieur, d'un encombrement, etc.

Niveau	Parties d'immeuble bâties et non bâties visitées (1)	Ouvrages Parties d'ouvrages et éléments à examiner (2)	Résultat du diagnostic d'infestation (3) et constatations
0	dépendance / abri de jardin	Eléments de charpente	Indices d'infestation d'autres agents de dégradation biologique du bois (Capricorne)

(1) Identifier notamment chaque bâtiment et chacune des pièces du bâtiment.

(2) Identifier notamment : ossature, murs, planchers, escaliers, boiseries, plinthes, charpentes...

(3) Mentionner les indices ou l'absence d'indices d'infestation de termites et en préciser la nature et la localisation.

Cachet de l'entreprise	Date de visite et d'établissement de l'état relatif à la présence de termites dans le bâtiment
	Visite effectuée le : 25/03/2022 Fait à COULOUNIEIX-CHAMIERES , le lundi 28 mars 2022 Nom : Olivier Chateau-Raynaud Signature de l'opérateur

Nota. – Dans le cas de la présence de termites, il est rappelé l'obligation de déclaration en mairie de l'infestation prévue aux articles L. 133-4 et R. 133-3 du code de la construction et de l'habitation

Annexe : références réglementaires et autres informations

Arrêté du 29 mars 2007 définissant le modèle et la méthode de réalisation de l'état du bâtiment relatif à la présence de termites

Cet état est établi conformément à la norme NF P 03-201.

La validité du présent rapport est fixée, par décret, à six mois à compter du jour de la visite.

Décret n° 2006-1653 du 21 décembre 2006 : « Art. R. 271-5. - Par rapport à la date de la promesse de vente ou à la date de l'acte authentique de vente de tout ou partie d'un immeuble bâti, les documents prévus aux 1°, 3°, 4° et 6° du I de l'article L. 271-4 doivent avoir été établis depuis moins de six mois pour l'état du bâtiment relatif à la présence de termites. »

Conformément à l'article L 271-6 du CCH, l'opérateur ayant réalisé cet état relatif à la présence de termites ne doit avoir aucun lien de nature à porter atteinte à son impartialité et à son indépendance ni avec le propriétaire ou son mandataire qui fait appel à lui, ni avec une entreprise pouvant réaliser des travaux sur des ouvrages pour lesquels il lui est demandé d'établir cet état.

Autres Informations :

- *le présent rapport n'a de valeur que pour la date de la visite et est exclusivement limité à l'état relatif à la présence de termites dans le bâtiment objet de la mission ;*
- *L'intervention n'a pas eu pour but de donner un diagnostic de la résistance mécanique des bois et matériaux*
- *notre responsabilité ne saurait être engagée en cas d'invasions ultérieures des termites au jour de notre visite, ne pouvant notamment préjuger de l'état termites des immeubles ou terrains avoisinants ou mitoyens et des risques de propagation afférents, ni des traitements qui seront éventuellement fait sur ces dits immeubles.*



Certificat de compétences Diagnostiqueur Immobilier

N°0173

MONSIEUR CHATEAU-RAYNAUD Olivier

Amiante sans mention*	Amiante Date d'effet : 30/05/2018 : - Date d'expiration : 29/05/2023
DPE individuel	Diagnostic de performances énergétiques Date d'effet : 16/11/2018 : - Date d'expiration : 15/11/2023
Electricité	Etat de l'installation intérieure électricité Date d'effet : 07/01/2019 : - Date d'expiration : 06/01/2024
Plomb sans mention	Constat du risque d'exposition au plomb Date d'effet : 13/07/2018 : - Date d'expiration : 12/07/2023
Gaz	Etat de l'installation intérieure gaz Date d'effet : 13/07/2018 : - Date d'expiration : 12/07/2023
Termites métropole	Etat relatif à la présence de termites dans les bâtiments Date d'effet : 30/05/2018 : - Date d'expiration : 29/05/2023

Ce certificat est émis pour servir et valoir ce que de droit,
Edité le 07/01/2019, à Houtaud par MOLEZUN Jean-Jacques Président.



*Mission de repérage des matériaux et produits de la liste A et des matériaux de la liste B et évaluations périodiques de l'état de conservation des matériaux de la liste A dans les bâtiments autres que ceux relevant de la mention

*Missions de repérage des matériaux et produits de la liste A et des matériaux de la liste B et évaluations périodiques de l'état de conservation des matériaux de la liste A dans des immeubles de grande hauteur, dans des établissements recevant du public répondant aux catégories 1 à 4, dans des immeubles de travail hébergeant plus de 300 personnes ou dans des bâtiments industriels.
Mission de repérage des matériaux et produits de la liste C. Les examens visuels à l'issue de travaux de retrait ou de confinement.
Arrêté du 21 novembre 2006 modifié définissant les critères de certification des compétences des personnes physiques opérateurs de constats de risques d'exposition au plomb, et les critères d'accréditation des organismes de certification - Arrêté du 25 juillet 2016 définissant les critères de certification des compétences des personnes physiques opérateurs de repérage, d'évaluation périodique de l'état de conservation des matériaux et produits contenant de l'amiante, et d'examen visuel après travaux dans les immeubles bâtis et les critères d'accréditation des organismes de certification. Arrêté du 30 octobre 2006 modifié définissant les critères de certification des compétences des personnes physiques réalisant l'état relatif à la présence de termites dans les bâtiments et les critères d'accréditation des organismes de certification. Arrêté du 16 octobre 2006 modifié définissant les critères de certification des compétences des personnes physiques réalisant le diagnostic de performance énergétique ou l'attestation de prise en compte de la réglementation thermique, et les critères d'accréditation des organismes de certification. Arrêté du 6 avril 2007 modifié définissant les critères de certification des compétences des personnes physiques réalisant l'état de l'installation intérieure de gaz et les critères d'accréditation des organismes de certification. Arrêté du 8 juillet 2008 modifié définissant les critères de certification des compétences des personnes physiques réalisant l'état de l'installation intérieure d'électricité et les critères d'accréditation des organismes de certification.

LCP certification

Siège : 25, rue Champenâtre 25000 SERRE LES SAPINS Administratif : 7 b, rue de Champagne 25300 HOUTAUD
Mail : contact@lcp-certification.fr Site : www.lcp-certification.fr Tel : 0805 380 666
SIRET : 80914919800016 RCS Besancon Code APE : 8559A
enr287@ LE CERTIFICAT V001 du 2802 2018



Accréditation N° 4-0590
Portées disponibles sur
www.cofrac.fr

Thomas MAGNANOU

Agent Général Allianz
14 Place André Maurois
BP 10003
24001 PERIGUEUX CEDEX

Tél : 0553086225 - Fax :
Email : perigueux.magnanou@allianz.fr
agence.allianz.fr/perigueux-jets-d-eau
ouvert tous les jours de 09h00 à 12h30 de 14h00 à
18h00 et le samedi de 09h00 à 12h00
Orias : 19007391

SARL APG
200 AVENUE WINSTON CHURCHILL
24660 COULOUNIEUX CHAMIERES

ATTESTATION D'ASSURANCE

RESPONSABILITE CIVILE

Allianz atteste que, pour la période du 01/09/2021 au 31/08/2022,

Société Anonyme à Responsabilité Limitée APG

200 AVENUE WINSTON CHURCHILL 24660 COULOUNIEUX CHAMIERES

est garanti, par le contrat Multi-Pro n°55886375

couvrant les activités suivantes :


DIAGNOSTIQUEUR TECHNIQUE IMMOBILIER REALISANT LES DIAGNOSTICS SUIVANTS :
- AMIANTE, PLOMB, TERMITES, RISQUES NATURELS & TECHNOLOGIQUES, ELECTRICITE,
GAZ, PERFORMANCE ENERGETIQUE, ASSAINISSEMENT NON COLLECTIF
- MESURAGE, HABITABILITE, ETAT PARASITAIRE, SECURITE PISCINES, ETAT DES
- ACCESSIBILITE HANDICAPES, DOSSIER TECHNIQUE AMIANTE, AUDIT ENERGETIQUE

Au titre des garanties Responsabilités Civiles suivantes :

- Responsabilité Civile Exploitation
- Responsabilité Civile Professionnelle
- Défense Pénale et Recours suite à accident

La présente attestation ne peut engager la société d'assurances au-delà des conditions de garanties et des montants fixés au contrat auquel elle se réfère et, n'implique qu'une présomption de garantie.

Fait à PERIGUEUX CEDEX, le 17 décembre 2021


THOMAS MAGNANOU
Agent Général ALLIANZ
14, Place André Maurois BP 10003
24001 PÉRIGUEUX Cedex
Tel : 05.53.08.62.25
perigueux.magnanou@allianz.fr

POUR LA COMPAGNIE

ADM0029-V02/16-imp/09/21
PEFC 18-31-1157

Allianz Vie
Société anonyme au capital de 643.054.425 €
340 234 962 RCS Nanterre
N° TVA: FR88 3407234 962

Allianz IARD
Société anonyme au capital de 991.967.200 €
542 110 291 RCS Nanterre
N° TVA: FR76 542 110 291

Entreprises régies par le Code des assurances
1 cours Michelet - CS 30051
92076 Paris La Défense Cedex
www.allianz.fr



ATTESTATION D'INDEPENDANCE

Je soussigné, **Olivier Château-Raynaud**,

Atteste n'avoir aucun lien de nature à porter atteinte à mon impartialité ainsi qu'à mon indépendance ni avec le propriétaire ou son mandataire qui fait appel à mes services, ni avec aucune entreprise pouvant réaliser des travaux sur les ouvrages, installations ou équipements pour lesquels il m'a été demandé d'établir l'un des document du DDT (dossier de diagnostics techniques),

Atteste disposer des moyens tant en matériel qu'en ressource humaine nécessaires à l'établissement des documents du DDT (dossier de diagnostics techniques).

Fait à Périgueux, le lundi 28 mars 2022

Olivier Château-Raynaud

A handwritten signature in black ink, appearing to read 'Olivier Château-Raynaud', is written over a horizontal line. Below this line, there is a second horizontal line, likely representing a printed name or a formal signature line.



ÉTAT DES RISQUES ET POLLUTIONS

aléas naturels, miniers ou technologiques, sismicité, potentiel radon et sols pollués

En application des articles L 125-5 et R 125-26 du code de l'environnement,
de l'arrêté du 13 juillet 2018 modifiant l'arrêté du 13 octobre 2005
portant définition du modèle d'imprimé pour l'établissement de l'état des risques naturels et technologiques

ETABLI LE LUNDI 28 MARS 2022

PROPRIETAIRE	ADRESSE DES LOCAUX VISITES
M. ROUGERON et Mme LECLERE 54 Rte de Campagne 24260 LE BUGUE	MAISON 54 RTE DE CAMPAGNE 24260 LE BUGUE

REF DOSSIER : ATEZ-22-659



Fait à COULOUNIEIX-CHAMIERES

Le lundi 28 mars 2022

Ce rapport contient 26 pages indissociables et n'est utilisable qu'en original.

Siege Social : 200, Avenue Winston Churchill 24660 COULOUNIEIX-CHAMIERES. Tel : 05 53 09 77 43. Fax : 05 53 09 77 51. RCS PERIGUEUX
448 284 224

Capital : SAS au capital de 7700 euros. Code APE : 7120B. N° TVA Intracommunautaire: FR6444828422400020

Cet état est établi sur la base des informations mises à disposition par arrêté préfectoral

n°DDT/SEER/RDPF/2019-03-009

du 18/03/2019

mis à jour le

Adresse de l'immeuble

code postal ou Insee

commune

54 Rte de Campagne

24260

LE BUGUE

Situation de l'immeuble au regard d'un ou plusieurs plans de prévention des risques naturels (PPRN)

- L'immeuble est situé dans le périmètre d'un PPR N ¹ oui non
- prescrit anticipé approuvé date _____
- ¹ Si oui, les risques naturels pris en considération sont liés à :
inondations autres argile _____
- > L'immeuble est concerné par des prescriptions de travaux dans le règlement du PPRN ² oui non
- ² Si oui, les travaux prescrits ont été réalisés oui non
- L'immeuble est situé dans le périmètre d'un autre PPR N ¹ oui non
- prescrit anticipé approuvé date _____
- ¹ Si oui, les risques naturels pris en considération sont liés à :
inondations autres _____
- > L'immeuble est concerné par des prescriptions de travaux dans le règlement du PPRN ² oui non
- ² Si oui, les travaux prescrits ont été réalisés oui non

Situation de l'immeuble au regard d'un plan de prévention des risques miniers (PPRM)

- > L'immeuble est situé dans le périmètre d'un PPR M ³ oui non
- prescrit anticipé approuvé date _____
- ³ Si oui, les risques naturels pris en considération sont liés à :
mouvement de terrain autres _____
- > L'immeuble est concerné par des prescriptions de travaux dans le règlement du PPRM ⁴ oui non
- ⁴ Si oui, les travaux prescrits ont été réalisés oui non

Situation de l'immeuble au regard d'un plan de prévention des risques technologiques (PPRT)

- > L'immeuble est situé dans le périmètre d'étude d'un PPR T prescrit et non encore approuvé ⁵ oui non
- ⁵ Si oui, les risques technologiques pris en considération dans l'arrêté de prescription sont liés à :
effet toxique effet thermique effet de surpression
- > L'immeuble est situé dans le périmètre d'exposition aux risques d'un PPR T approuvé oui non
- > L'immeuble est situé en secteur d'expropriation ou de délaissement oui non
- > L'immeuble est situé en zone de prescription ⁶ oui non
- ⁶ Si la transaction concerne un logement, les travaux prescrits ont été réalisés oui non
- ⁶ Si la transaction ne concerne pas un logement, l'information sur le type de risques auxquels l'immeuble est exposé ainsi que leur gravité, probabilité et cinétique, est jointe à l'acte de vente ou au contrat de location. oui non

Situation de l'immeuble au regard du zonage sismique réglementaire

- > L'immeuble se situe dans une commune de sismicité classée en
zone 1 zone 2 zone 3 zone 4 zone 5
très faible faible modérée moyenne forte

Situation de l'immeuble au regard du zonage réglementaire à potentiel radon

- > L'immeuble se situe dans une commune à potentiel radon classée en niveau 3 oui non



Information relative à la pollution de sols

> Le terrain est situé en secteur d'information sur les sols (SIS) oui non

Information relative aux sinistres indemnisés par l'assurance suite à une catastrophe N/M/T*

* catastrophe naturelle minière ou technologique

> L'information est mentionnée dans l'acte de vente oui non

Documents de référence permettant la localisation de l'immeuble au regard des risques pris en compte

vendeur / bailleur

M. ROUGERON et Mme LECLERE

date / lieu

25/03/2022 /

acquéreur / locataire

information sur les risques naturels, miniers ou technologiques, la sismicité, le potentiel radon, les pollutions de sols,
pour en savoir plus... consultez le site Internet :
www.georisques.gouv.fr

Modèle **Etat des risques, pollutions et sols**

en application des articles **L.125-5, L.125-6 et L.125-7** du Code de l'environnement
2018

MTES / DGPR **juille**

Information des Acquéreurs et des Locataires IAL

Qui, quand et comment remplir l'état des risques et pollutions ?

Quelles sont les personnes concernées ?

- Au terme des articles L.125-5, L.125-6 et L.125-7 et R.125-23 à 27 du Code de l'environnement, les acquéreurs ou locataires de bien immobilier, de toute nature, doivent être informés par le vendeur ou le bailleur, qu'il s'agisse ou non d'un professionnel de l'immobilier, des risques et des pollutions auxquels ce bien est exposé.

Un état des risques et pollutions, fondé sur les informations transmises par le Préfet de département, doit être en annexe de tout type de contrat de location écrit, de la réservation pour une vente en l'état futur d'achèvement, de la promesse de vente ou de l'acte réalisant ou constatant la vente de ce bien immobilier qu'il soit bâti ou non bâti.

Quand faut-il établir un état des risques et pollutions ?

- L'état des risques et pollutions est obligatoire lors de toute transaction immobilière en annexe de tout type de contrat de location écrit, de réservation d'un bien en l'état futur d'achèvement, de la promesse de vente ou de l'acte réalisant ou constatant la vente.

Quel est le champ d'application de cette obligation ?

- Cette obligation d'information s'applique dans chacune des communes dont la liste est arrêtée par le Préfet du département, pour les biens immobiliers bâtis ou non bâtis situés :
 - dans le périmètre d'exposition aux risques délimité par un plan de prévention des risques technologiques ayant fait l'objet d'une approbation par le Préfet ;
 - dans une zone exposée aux risques délimitée par un plan de prévention des risques naturels prévisibles ou des risques miniers résiduels approuvé par le Préfet ou dont certaines dispositions ont été rendues immédiatement opposables en application de l'article L. 562-2 du Code de l'environnement ;
 - dans le périmètre mis à l'étude dans le cadre de l'élaboration d'un plan de prévention des risques technologiques, d'un plan de prévention des risques naturels prévisibles ou de risques miniers résiduels prescrit par le Préfet ;
 - dans une des zones de sismicité 2, 3, 4 ou 5 mentionnées par les articles R 563-4 et D 563-8-1 du Code de l'environnement ;
 - dans un secteur d'information sur les sols ;
 - dans une commune à potentiel radon de niveau 3.

NB : Le terme bien immobilier s'applique à toute construction individuelle ou collective, à tout terrain, parcelle ou ensemble des parcelles contiguës appartenant à un même propriétaire ou à une même indivision.

Quels sont les documents de référence ?

- Pour chaque commune concernée, le préfet du département arrête :
 - la liste des terrains présentant une pollution ;
 - la liste des risques à prendre en compte ;
 - la liste des documents auxquels le vendeur ou le bailleur peut se référer.
- L'arrêté préfectoral comporte en annexe, pour chaque commune concernée :
 - la note de présentation du ou des plans de prévention ainsi que des secteurs concernés, excepté pour les plans de prévention des risques technologiques ;
 - un ou plusieurs extraits des documents graphiques permettant de délimiter les secteurs d'information sur les sols, les zones exposées aux risques pris en compte, de préciser leur nature et, dans la mesure du possible, leur intensité dans chacune des zones ou périmètres délimités ;
 - le règlement des plans de prévention des risques définissant notamment les prescriptions et obligations ;
 - le zonage réglementaire de sismicité : 2, 3, 4 ou 5 défini par décret ;
 - le zonage réglementaire à potentiel radon défini par décret.

Où consulter ces documents ?

- Le préfet adresse copie de l'arrêté au maire de chaque commune intéressée et à la chambre départementale des notaires.
- L'arrêté est affiché réglementairement en mairie et publié au recueil des actes administratifs de l'Etat dans le département.
- Un avis de publication de l'arrêté est inséré dans un journal diffusé dans le département.
- Les arrêtés sont mis à jour :
 - lors de la prescription d'un nouveau plan de prévention des risques naturels, miniers ou technologiques, de modifications relatives à la sismicité ou au potentiel radon et lors de la révision annuelle des secteurs d'information sur les sols ;
 - lors de l'entrée en vigueur d'un arrêté préfectoral rendant immédiatement opposables certaines dispositions d'un plan de prévention des risques naturels prévisibles ou miniers résiduels, ou approuvant un plan de prévention des risques ou approuvant la révision d'un de ces plans ;
 - lorsque des informations nouvelles portées à la connaissance du préfet permettent de modifier l'appréciation de la sismicité locale, du potentiel radon, des secteurs d'information sur les sols, de la nature ou de l'intensité des risques auxquels se trouve exposée tout ou partie d'une commune.

- Les documents mentionnés ci-dessus peuvent être consultés en mairie des communes concernées ainsi qu'à la préfecture et dans les sous-préfectures du département où est situé le bien mis en vente ou en location. Ils sont directement consultables sur Internet à partir du site de la préfecture de département.

Qui établit l'état des risques et pollutions ?

- L'état des risques et pollutions est établi directement par le vendeur ou le bailleur, le cas échéant avec l'aide d'un professionnel qui intervient dans la vente ou la location du bien.
- Il doit être établi moins de six mois avant la date de conclusion de tout type de contrat de location écrit, de la réservation pour une vente en l'état futur d'achèvement, de la promesse de vente ou de l'acte réalisant ou constatant la vente du bien immobilier auquel il est annexé.
- Il est valable pour la totalité de la durée du contrat et de son éventuelle reconduction. En cas de co-location, il est fourni à chaque signataire lors de sa première entrée dans les lieux. Le cas échéant, il est actualisé en cas d'une entrée différée d'un des colataires.

Quelles informations doivent figurer ?

- L'état des risques et pollutions mentionne la sismicité, le potentiel radon, l'inscription dans un secteur d'information sur les sols et les risques naturels, miniers ou technologiques pris en compte dans le ou les plans de prévention prescrits, appliqués par anticipation ou approuvés.
- Il mentionne si l'information relative à l'indemnisation post catastrophes et/ou celles spécifiques aux biens en dehors des logements, est mentionnée dans le contrat de vente ou de location.
- Il mentionne aussi la réalisation ou non des travaux prescrits vis-à-vis de l'immeuble par le règlement du plan de prévention des risques approuvé.
- Il est accompagné des extraits des documents graphiques de référence permettant de localiser le bien au regard des secteurs d'information des sols et des zonages réglementaires vis-à-vis des risques.
- Pour les biens autres que les logements concernés par un plan de prévention des risques technologiques, il est accompagné, en application de l'article R.125-26 et lorsque celle-ci a été reçue par le vendeur ou le bailleur, de l'information sur le type de risques auxquels le bien est soumis, ainsi que la gravité, la probabilité et la cinétique de ces risques.

Comment remplir l'état des risques et pollutions ?

- Il faut d'une part reporter au bien, les informations contenues dans l'arrêté préfectoral et dans les documents de référence et d'autre part, le compléter des cartographies et des informations propres à l'immeuble : sinistres indemnisés, prescription et réalisation de travaux.

Faut-il conserver une copie de l'état des risques et pollutions ?

- Le vendeur ou le bailleur doit conserver une copie de l'état des risques et pollutions, daté et visé par l'acquéreur ou le locataire, pour être en mesure de prouver qu'il a bien été remis lors de la signature du contrat de vente ou du bail.

Information sur les risques majeurs et les pollutions... pour en savoir plus, consultez :
www.georisques.gouv.fr

Pièces Annexes

DESCRIPTIF-GEORISQUES - 2022-03-14T171108.774-001.JPG



Descriptif des risques

Edité le 14/03/2022 à 17h11




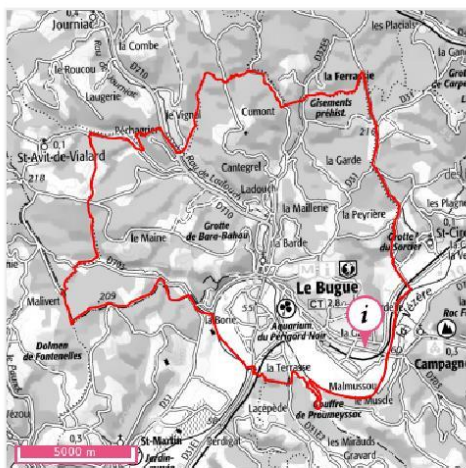
Attention : ce descriptif n'est pas un état des risques et pollutions (ERP) conforme aux articles L-125-5 et R125-26 du code de l'Environnement. Ce descriptif est délivré à titre informatif. Il n'a pas de valeur juridique. Pour plus d'information, consultez les précautions d'usage en annexe de ce document.

Localisation



Adresse :

54 Route de Campagne, 24260 Le Bugue



Informations sur la commune

Nom : LE BUGUE

Code INSEE : 24067

Code Postal : 24260

Commune dotée d'un DICRIM : Oui, publié en 2011

Département : DORDOGNE

Nombre d'arrêtés de catastrophes naturelles : 11 (*détails en annexe*)

Région : Nouvelle-Aquitaine

Population à la date du 22/10/2021 : 2762

Quels risques peuvent impacter la localisation ?



Retrait-gonflements des sols
Aléa moyen



Séismes
1 - TRES FAIBLE



Installations industrielles

INONDATIONS



L'inondation est une submersion, rapide ou lente, d'une zone habituellement hors de l'eau. Elle peut être liée à un phénomène de débordement de cours d'eau, de ruissellement, de remontées de nappes d'eau souterraines ou de submersion marine.

LA LOCALISATION EST-ELLE IMPACTÉE PAR LES INONDATIONS ?

Territoire à Risque important d'Inondation - TRI

Localisation située dans un territoire à risque important d'inondation : Non

Atlas de Zone Inondable - AZI

Localisation exposée à un Atlas de Zone Inondable : Non

INONDATIONS (SUITE)

Informations historiques sur les inondations

Evènements historiques d'inondation dans les communes limitrophes : 1

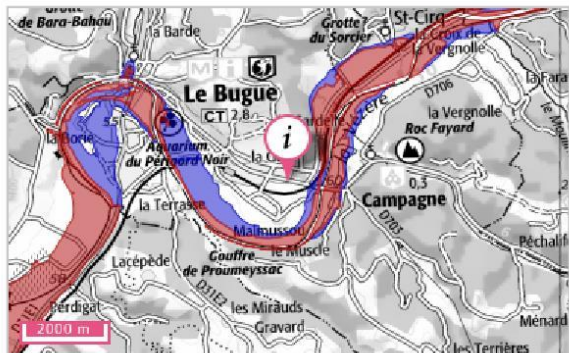
Date de l'évènement (date début / date fin)	Type d'inondation	Dommages sur le territoire national	
		Approximation du nombre de victimes	Approximation dommages matériels (€)
07/12/1944 - 09/12/1944	Crue nivale, Crue pluviale lente (temps montée tm > 6 heures)	inconnu	inconnu

INONDATIONS (SUITE)

LA LOCALISATION EST-ELLE SOUMISE À UNE RÉGLEMENTATION ?

La commune de votre localisation est soumise à un PPRN Inondation : Oui

? Le PPRN (Plan de Prévention des Risques Naturels) est un document réglementaire destiné à faire connaître les risques et réduire la vulnérabilité des personnes et des biens. Il délimite des zones exposées et définit des conditions d'urbanisme et de gestion des constructions futures et existantes dans les zones à risques. Il définit aussi des mesures de prévention, de protection et de sauvegarde.



- Zonage réglementaire - PPRN Risque Inondation
- Prescription hors zone d'aléa
 - Prescriptions
 - Interdiction
 - Interdiction stricte

Source: BRGM

PPR	Aléa	Prescrit le	Enquêté le	Approuvé le	Révisé le	Annexé au PLU le	Déprescrit / annulé / abrogé le	Révisé
24DDT20160004 - REVISION PPRN LE BUGUE	Inondation, Par une crue à débordement lent de cours d'eau	23/03/2016					- / - / -	

RETRAIT-GONFLEMENTS DES SOLS ARGILEUX



La consistance et le volume des sols argileux se modifient en fonction de leur teneur en eau. Lorsque la teneur en eau augmente, le sol devient souple et son volume augmente. On parle alors de « gonflement des argiles ». Un déficit en eau provoquera un assèchement du sol, qui devient dur et cassant. On assiste alors à un phénomène inverse de rétraction ou « retrait des argiles ».

LA LOCALISATION EST-ELLE IMPACTÉE PAR LA PRÉSENCE D'ARGILE ?

Localisation exposée aux retrait-gonflements des sols argileux : Oui

Type d'exposition de la localisation : Aléa moyen



Un « aléa fort » signifie que des variations de volume ont une très forte probabilité d'avoir lieu. Ces variations peuvent avoir des conséquences importantes sur le bâti (comme l'apparition de fissures dans les murs).



Source: BRGM

- Exposition forte
- Exposition moyen
- Exposition faible

LA LOCALISATION EST-ELLE SOUMISE À UNE RÉGLEMENTATION ?

La commune de votre localisation est soumise à un PPRN Retrait-gonflements des sols argileux : Non

MOUVEMENTS DE TERRAIN



Un mouvement de terrain est un déplacement d'une partie du sol ou du sous-sol. Le sol est déstabilisé pour des raisons naturelles (la fonte des neiges, une pluviométrie anormalement forte...) ou occasionnées par l'homme : déboisement, exploitation de matériaux ou de nappes aquifères... Un mouvement de terrain peut prendre la forme d'un affaissement ou d'un effondrement, de chutes de pierres, d'éboulements, ou d'un glissement de terrain.

LA LOCALISATION EST-ELLE IMPACTÉE PAR DES MOUVEMENTS DE TERRAIN ?

Mouvements de terrain recensés dans un rayon de 500 m : Non

LA LOCALISATION EST-ELLE SOUMISE À UNE RÉGLEMENTATION ?

La commune de votre localisation est soumise à un PPRN Mouvements de terrain : Non

CAVITÉS SOUTERRAINES



Une cavité souterraine désigne en général un « trou » dans le sol, d'origine naturelle ou occasionné par l'homme. La dégradation de ces cavités par affaissement ou effondrement subit, peut mettre en danger les constructions et les habitants.

LA LOCALISATION EST-ELLE VOISINE D'UNE CAVITÉ SOUTERRAINE ?

Cavités recensées dans un rayon de 500 m : Non

LA LOCALISATION EST-ELLE SOUMISE À UNE RÉGLEMENTATION ?

La commune de votre localisation est soumise à un PPRN Cavités souterraines : Non

SÉISMES



Un séisme ou tremblement de terre se traduit en surface par des vibrations du sol. Ce phénomène résulte de la libération brusque d'énergie accumulée par les contraintes exercées sur les roches.

QUELLE EST L'EXPOSITION SISMIQUE DE LA LOCALISATION ?

Type d'exposition de la localisation : 1 - TRES FAIBLE



Un séisme (ou tremblement de terre) correspond à une fracturation (processus tectonique aboutissant à la formation de fractures des roches en profondeur), le long d'une faille généralement préexistante.



Source: BRGM

LA LOCALISATION EST-ELLE SOUMISE À UNE RÉGLEMENTATION ?

La commune de votre localisation est soumise à un PPRN Séismes : Non

POLLUTION DES SOLS, SIS ET ANCIENS SITES INDUSTRIELS



Cette rubrique recense les différents sites qui accueillent ou ont accueilli dans le passé des activités polluantes ou potentiellement polluantes. Il s'agit des informations de l'administration concernant une pollution suspectée ou avérée (ex-BASOL), les Secteurs d'Information sur les sols (SIS), les Servitudes d'Utilité Publique (SUP) et les anciens sites industriels et activités de service (CASIAS).

LA LOCALISATION EST-ELLE VOISINE DE SITES POLLUÉS OU POTENTIELLEMENT POLLUÉS (EX-BASOL) ?

Localisation exposée à des sites pollués ou potentiellement pollués dans un rayon de 500 m : Non

LA LOCALISATION EST-ELLE VOISINE D'ANCIENS SITES INDUSTRIELS ET ACTIVITÉS DE SERVICE (CASIAS) ?

Présence d'anciens sites industriels et activités de service dans un rayon de 500 m : Non



DESCRIPTIF-GEORISQUES - 2022-03-14T171108.774-010.JPG

POLLUTION DES SOLS, SIS ET ANCIENS SITES INDUSTRIELS (SUITE)

LA LOCALISATION EST-ELLE IMPACTÉE PAR LA RÉGLEMENTATION SUR LES SECTEURS D'INFORMATION DES SOLS (SIS) ?

Présence de Secteurs d'Information sur les Sols (SIS) dans un rayon de 1000 m : Non

INSTALLATIONS INDUSTRIELLES



Toute exploitation industrielle ou agricole susceptible de créer des risques ou de provoquer des pollutions ou des nuisances, notamment pour la sécurité et la santé des riverains est une installation classée pour la protection de l'environnement. Cette ICPE est classée dans une nomenclature afin de faire l'objet d'un suivi et d'une autorisation par un de l'état en fonction de sa dangerosité.

LA LOCALISATION EST-ELLE IMPACTÉE PAR DES INSTALLATIONS INDUSTRIELLES ?

Nombre d'installations industrielles concernant votre localisation dans un rayon de 1000 m : 0

Nombre d'installations industrielles impactant votre localisation dans un rayon de 2.0 km : 2



Les installations industrielles ayant des effets sur l'environnement sont réglementées sous l'appellation Installation Classée pour la Protection de l'Environnement (ICPE). L'exploitation de ces installations est soumise à autorisation de l'Etat. La carte représente les implantations présentes autour de votre localisation. Le rayon choisi a été déterminé en fonction de la pertinence de diffusion de cette information et de l'obligation de diffusion.



Source: Ministère en charge de l'environnement

- Installations classées (Grande échelle)
- Usine Seveso
- Usine non Seveso
- Eolienne
- Elevage de bovin
- Elevage de volaille
- Elevage de porc
- Carrière

Zone de recherche

LA LOCALISATION EST-ELLE IMPACTÉE PAR DES REJETS POLLUANTS ?

Nombre d'installations industrielles rejetant des polluants concernant votre localisation dans un rayon de 5.0 km : 0



DESCRIPTIF-GEORISQUES - 2022-03-14T171108.774-012.JPG

INSTALLATIONS INDUSTRIELLES (SUITE)

LA LOCALISATION EST-ELLE SOUMISE À UNE RÉGLEMENTATION ?

La commune de votre localisation est soumise à un PPRT Installations industrielles : Non

CANALISATIONS DE MATIÈRES DANGEREUSES



Une canalisation de matières dangereuses achemine du gaz naturel, des produits pétroliers ou chimiques à destination de réseaux de distribution, d'autres ouvrages de transport, d'entreprises industrielles ou commerciales, de sites de stockage ou de chargement.

LA LOCALISATION EST-ELLE VOISINE D'UNE CANALISATION DE MATIÈRES DANGEREUSES ?

Localisation exposée à des canalisations de matières dangereuses dans un rayon de 1000 m : Non

INSTALLATIONS NUCLÉAIRES



Une installation industrielle mettant en jeu des substances radioactives de fortes activités est réglementée au titre des « installations nucléaires de base » (INB) et est alors placée sous le contrôle de l'Autorité de sûreté nucléaire (ASN).

LA LOCALISATION EST-ELLE CONCERNÉE PAR UNE INSTALLATION NUCLÉAIRE ?

Localisation exposée à des installations nucléaires recensées dans un rayon de 10.0 km : Non

Localisation exposée à des centrales nucléaires recensées dans un rayon de 20.0 km : Non

RADON

? Le radon est un gaz radioactif issu de la désintégration de l'uranium et du radium présents naturellement dans le sol et les roches. En se désintégrant, il forme des descendants solides, eux-mêmes radioactifs. Ces descendants peuvent se fixer sur les aérosols de l'air et, une fois inhalés, se déposer le long des voies respiratoires en provoquant leur irradiation.

Dans des lieux confinés tels que les grottes, les mines souterraines mais aussi les bâtiments en général, et les habitations en particulier, il peut s'accumuler et atteindre des concentrations élevées atteignant parfois plusieurs milliers de Bq/m³ (becquerels par mètre-cube) (Source : IRSN).

QUEL EST LE POTENTIEL RADON DE LA COMMUNE DE VOTRE LOCALISATION ?

Le potentiel radon de la commune de votre localisation est : **Faible**

? La cartographie du potentiel du radon des formations géologiques établie par l'IRSN conduit à classer les communes en 3 catégories. Celle-ci fournit un niveau de risque relatif à l'échelle d'une commune, il ne présage en rien des concentrations présentes dans votre habitation, celles-ci dépendant de multiples autres facteurs (étanchéité de l'interface entre le bâtiment et le sol, taux de renouvellement de l'air intérieur, etc.) (Source : IRSN).



Source: IRSN

[Pour en savoir plus : consulter le site de l'Institut de Radioprotection et de Sûreté Nucléaire sur le potentiel radon de chaque catégorie.](#)

Glossaire

Document d'information communal sur les risques majeurs (DICRIM)

Le décret n° 90-918 du 11 octobre 1990 a défini un partage de responsabilité entre le préfet et le maire pour l'élaboration et la diffusion des documents d'information. La circulaire d'application du 21 avril 1994 demandait au préfet d'établir un dossier départemental des risques majeurs (DDRM) listant les communes à risque et, le cas échéant, un dossier communal synthétique (DCS). La notification de ce DCS par arrêté au maire concerné, devait être suivie d'un document d'information communal sur les risques majeurs (DICRIM) établi par le maire, de sa mise en libre consultation de la population, d'un affichage des consignes et d'actions de communication.

Le décret n° 2004-554 du 09 juin 2004 qui complète le précédent, conforte les deux étapes-clé du DDRM et du DICRIM. Il modifie l'étape intermédiaire du DCS en lui substituant une transmission par le préfet au maire, des informations permettant à ce dernier l'élaboration du DICRIM.

Catastrophe naturelle

Phénomène ou conjonction de phénomènes dont les effets sont particulièrement dommageables.

Cette définition est différente de celle de l'article 1er de la loi n°82-600 du 13 juillet 1982 relative à l'indemnisation des victimes de catastrophes naturelles, qui indique: «sont considérés comme effets des catastrophes naturelles [...] les dommages matériels directs ayant eu pour cause déterminante l'intensité anormale d'un agent naturel, lorsque les mesures habituelles à prendre pour prévenir ces dommages n'ont pu empêcher leur survenance ou n'ont pu être prises ». La catastrophe est ainsi indépendante du niveau des dommages causés. La notion «d'intensité anormale» et le caractère «naturel» d'un phénomène relèvent d'une décision interministérielle qui déclare «l'état de catastrophe naturelle».

Plan de prévention des risques naturels prévisibles (PPRN)

Le plan de prévention des risques naturels (PPRN) créé par la loi du 2 février 1995 constitue aujourd'hui l'un des instruments essentiels de l'action de l'État en matière de prévention des risques naturels, afin de réduire la vulnérabilité des personnes et des biens.

Il est défini par les articles L562-1 et suivants du Code de l'environnement et doit être réalisé dans un délai de 3 ans à compter de la date de prescription. Ce délai peut être prorogé une seule fois de 18 mois. Le PPRN peut être modifié ou révisé.

Le PPRN est une servitude d'utilité publique associée à des sanctions pénales en cas de non-respect de ses prescriptions et à des conséquences en terme d'indemnisations pour catastrophe naturelle.

Le dossier du PPRN contient une note de présentation du contexte et de la procédure qui a été menée, une ou plusieurs cartes de zonage réglementaire délimitant les zones réglementées, et un règlement correspondant à ce zonage.

Ce dossier est approuvé par un arrêté préfectoral, au terme d'une procédure qui comprend l'arrêté de prescription sur la ou les communes concernées, la réalisation d'études pour recenser les phénomènes passés, qualifier l'aléa et définir les enjeux du territoire, en concertation avec les collectivités concernées, et enfin une phase de consultation obligatoire (conseils municipaux et enquête publique).

Le PPRN permet de prendre en compte l'ensemble des risques, dont les inondations, mais aussi les séismes, les mouvements de terrain, les incendies de forêt, les avalanches, etc. Le PPRN relève de la responsabilité de l'État pour maîtriser les constructions dans les zones exposées à un ou plusieurs risques, mais aussi dans celles qui ne sont pas directement exposées, mais où des aménagements pourraient les aggraver. Le champ d'application du règlement couvre les projets nouveaux, et les biens existants. Le PPRN peut également définir et rendre obligatoires des mesures générales de prévention, de protection et de sauvegarde.

Pour obtenir plus de définitions merci de vous référer au glossaire disponible en ligne à l'adresse suivante : <https://www.georisques.gouv.fr/glossaire/>.

Catastrophes naturelles

Nombre d'arrêtés de catastrophes naturelles : 11

Inondations, coulées de boue et mouvements de terrain : 1

Code national CATNAT	Début le	Fin le	Arrêté du	Sur le JO du
24PREF19990184	25/12/1999	29/12/1999	29/12/1999	30/12/1999

Inondations et coulées de boue : 8

Code national CATNAT	Début le	Fin le	Arrêté du	Sur le JO du
24PREF20080250	25/05/2008	25/05/2008	07/08/2008	13/08/2008
24PREF20010004	05/07/2001	07/07/2001	06/08/2001	11/08/2001
24PREF19980004	05/08/1997	05/08/1997	12/03/1998	28/03/1998
24PREF19960004	10/01/1996	13/01/1996	02/02/1996	14/02/1996
24PREF19940020	30/12/1993	15/01/1994	26/01/1994	10/02/1994
24PREF19890028	06/07/1989	06/07/1989	15/09/1989	16/09/1989
24PREF19880002	16/04/1988	17/04/1988	22/06/1988	30/06/1988
24PREF20170025	08/12/1982	31/12/1982	11/01/1983	13/01/1983

Tempête : 2

Code national CATNAT	Début le	Fin le	Arrêté du	Sur le JO du
24PREF19890029	06/07/1989	06/07/1989	15/09/1989	16/09/1989
24PREF19820065	06/11/1982	10/11/1982	18/11/1982	19/11/1982

Précautions d'usage

Ce document est une synthèse non exhaustive des risques naturels et/ou technologiques présents autour d'un lieu choisi par l'internaute. Il résulte de l'intersection géographique entre une localisation donnée et des informations aléas, administratives et réglementaires. La localisation par adresse, pointage sur la carte, ou par GPS, présente des imprécisions dues à divers facteurs : lecture du positionnement, qualité du GPS, référentiel utilisé pour la géolocalisation des données. En ce qui concerne les zonages, la précision de la représentation sur Géorisques par rapport aux cartes de zonage papier officielles n'est pas assurée et un décalage entre les couches est possible. Seules les données ayant fait l'objet par les services de l'Etat, d'une validation officielle sous format papier, font foi. Les informations mises à disposition ne sont pas fournies en vue d'une utilisation particulière, et aucune garantie n'est apportée quant à leur aptitude à un usage particulier.

Description des données

Le site georisques.gouv.fr, développé par le BRGM en copropriété avec l'Etat représenté par la direction générale de la prévention des risques (DGPR), présente aux professionnels et au grand public une série d'informations relatives aux risques d'origine naturelle ou technologique sur le territoire français. L'accès et l'utilisation du site impliquent implicitement l'acceptation des conditions générales d'utilisation qui suivent.

Limites de responsabilités

Ni la DGPR, ni le BRGM ni aucune partie ayant concouru à la création, à la réalisation, à la diffusion, à l'hébergement ou à la maintenance de ce site ne pourra être tenu pour responsable de tout dommage direct ou indirect consécutif à l'accès et/ou utilisation de ce site par un internaute. Par ailleurs, les utilisateurs sont pleinement responsables des interrogations qu'ils formulent ainsi que de l'interprétation et de l'utilisation qu'ils font des résultats. La DGPR et le BRGM n'apportent aucune garantie quant à l'exactitude et au caractère exhaustif des informations délivrées. Seules les informations livrées à notre connaissance ont été transposées. De plus, la précision et la représentativité des données n'engagent que la responsabilité de leurs auteurs, dans la mesure où ces informations n'ont pas systématiquement été validées par la DGPR ou le BRGM. De plus, elles ne sont que le reflet de l'état des connaissances disponibles au moment de leur élaboration, de telle sorte que la responsabilité de la DGPR et du BRGM ne saurait être engagée au cas où des investigations nouvelles amèneraient à revoir les caractéristiques de certaines formations. Même si la DGPR et le BRGM utilisent les meilleures techniques disponibles à ce jour pour veiller à la qualité du site, les éléments qu'il comprend peuvent comporter des inexactitudes ou erreurs non intentionnelles. La DGPR et le BRGM remercient par avance les utilisateurs de ce site qui voudraient bien lui communiquer les erreurs ou inexactitudes qu'ils pourraient relever. Les utilisateurs de ce site consultent à leurs risques et périls. La DGPR et le BRGM ne garantissent pas le fonctionnement ininterrompu ni le fait que le serveur de ce site soit exempt de virus ou d'autre élément susceptible de créer des dommages. La DGPR et le BRGM peuvent modifier le contenu de ce site sans avertissement préalable.

Droits d'auteur

Le «Producteur» garantit au «Réutilisateur» le droit personnel, non exclusif et gratuit, de réutilisation de «l'Information» soumise à la présente licence, dans le monde entier et pour une durée illimitée, dans les libertés et les conditions exprimées ci-dessous. Vous êtes Libre de réutiliser «L'information» :

- Reproduire, copier, publier et transmettre « l'Information » ;
- Diffuser et redistribuer «l'Information» ;
- Adapter, modifier, extraire et transformer à partir de «l'Information», notamment pour créer des «Informations dérivées» ;
- Exploiter « l'Information » à titre commercial, par exemple en la combinant avec d'autres «Informations», ou en l'incluant dans votre propre produit ou application. sous réserve de mentionner la paternité de «l'Information» : sa source (a minima le nom du «Producteur») et la date de sa dernière mise à jour.

Le «Ré-utilisateur» peut notamment s'acquitter de cette condition en indiquant un ou des liens hypertextes (URL) renvoyant vers «l'Information» et assurant une mention effective de sa paternité. Cette mention de paternité ne doit ni conférer un caractère officiel à la réutilisation de «l'Information», ni suggérer une quelconque reconnaissance ou caution par le «Producteur», ou par toute autre entité publique, du «Ré-utilisateur» ou de sa réutilisation.

Accès et disponibilité du service et des liens

Ce site peut contenir des liens et références à des sites Internet appartenant à des tiers. Ces liens et références sont là dans l'intérêt et pour le confort des utilisateurs et ceci n'implique de la part de la DGPR ou du BRGM ni responsabilité, ni approbation des informations contenues dans ces sites.

03_FICHE SYNTHÉTIQUE LE BUGUE-001.JPG

03_FICHE SYNTHÉTIQUE LE BUGUE-002.JPG

04_CARTO LE BUGUE INONDATION VÈZÈRE.JPG



ANNEXE : ATTESTATION D'ASSURANCE



Thomas MAGNANOU
Agent Général Allianz
14 Place André Maurois
BP 10003
24001 PERIGUEUX CEDEX

Tél : 0553086225 - Fax :
Email : perigueux.magnanou@allianz.fr
agence.allianz.fr/perigueux-jets-d-eau
ouvert tous les jours de 09h00 à 12h30 de 14h00 à
18h00 et le samedi de 09h00 à 12h00
Orias : 19007391

SARL APG
200 AVENUE WINSTON CHURCHILL
24660 COULOUNIEUX CHAMIER

ATTESTATION D'ASSURANCE

RESPONSABILITE CIVILE

Allianz atteste que, pour la période du 01/09/2021 au 31/08/2022,

Société Anonyme à Responsabilité Limitée APG

200 AVENUE WINSTON CHURCHILL 24660 COULOUNIEUX CHAMIER

est garanti, par le contrat Multi-Pro n°55886375

couvrant les activités suivantes :


DIAGNOSTIQUEUR TECHNIQUE IMMOBILIER REALISANT LES DIAGNOSTICS SUIVANTS :
- AMIANTE, PLOMB, TERMITES, RISQUES NATURELS & TECHNOLOGIQUES, ELECTRICITE,
GAZ, PERFORMANCE ENERGETIQUE, ASSAINISSEMENT NON COLLECTIF
- MESURAGE, HABITABILITE, ETAT PARASITAIRE, SECURITE PISCINES, ETAT DES
- ACCESSIBILITE HANDICAPES, DOSSIER TECHNIQUE AMIANTE, AUDIT ENERGETIQUE

Au titre des garanties Responsabilités Civiles suivantes :

- Responsabilité Civile Exploitation
- Responsabilité Civile Professionnelle
- Défense Pénale et Recours suite à accident

La présente attestation ne peut engager la société d'assurances au-delà des conditions de garanties et des montants fixés au contrat auquel elle se réfère et, n'implique qu'une présomption de garantie.

Fait à PERIGUEUX CEDEX, le 17 décembre 2021


THOMAS MAGNANOU
Agent Général ALLIANZ
14, place André Maurois BP 10003
24001 PÉRIGUEUX Cedex
Tél : 05.53.08.62.25

POUR LA COMPAGNIE

perigueux.magnanou@allianz.fr
N°ORIAS 19007391 Siret 879 379 980 00011
Allianz Vie Société anonyme au capital de 643.054.425 €
340 234 962 RCS Nanterre
N° TVA: FR88 3407234 962

Allianz IARD Société anonyme au capital de 991.967.200 €
542 110 291 RCS Nanterre
N° TVA: FR76 542 110 291

Entreprises régies par le Code des assurances
1 cours Michelet - CS 30051
92076 Paris La Défense Cedex
www.allianz.fr



ATTESTATION D'INDEPENDANCE

Je soussigné, **Olivier Château-Raynaud**,

Atteste n'avoir aucun lien de nature à porter atteinte à mon impartialité ainsi qu'à mon indépendance ni avec le propriétaire ou son mandataire qui fait appel à mes services, ni avec aucune entreprise pouvant réaliser des travaux sur les ouvrages, installations ou équipements pour lesquels il m'a été demandé d'établir l'un des documents du DDT (dossier de diagnostics techniques),

Atteste disposer des moyens tant en matériel qu'en ressource humaine nécessaires à l'établissement des documents du DDT (dossier de diagnostics techniques).

Fait à Périgueux, le lundi 28 mars 2022

Olivier Château-Raynaud

A handwritten signature in black ink, consisting of a series of loops and strokes, positioned above a solid horizontal line.

ETAT DES NUISANCES SONORES AERIENNES

En application de la LOI n° 2019-1428 du 24 décembre 2019 d'orientation des mobilités,
Notamment son article 94, l'Art. L. 112-11 du code de l'urbanisme, L. 271-4 du code de la construction

ETABLI LE LUNDI 28 MARS 2022

PROPRIETAIRE	ADRESSE DES LOCAUX VISITES
M. ROUGERON et Mme LECLERE 54 Rte de Campagne 24260 LE BUGUE	MAISON 54 RTE DE CAMPAGNE 24260 LE BUGUE

REF DOSSIER : ATEZ-22-659

Coordonnées GPS : Longitude=0.9531456, Latitude=44.9047403



Le bien est soumis au Plan d'Exposition au Bruit :

- Zone A
- Zone B
- Zone C
- Zone D

Le bien n'est pas soumis au Plan d'Exposition au Bruit :

Fait à COULOUNIEIX-CHAMIERES

Le lundi 28 mars 2022

- Zone A : zone de bruit fort
où Lden > 70 ou IP > 96
 - Zone B : zone de bruit fort
où Lden < 70
et dont la limite extérieure
est comprise entre Lden 65 et 62
ou zone dont la valeur IP
est comprise entre 96 et 89
 - Zone C : zone de bruit modéré
comprise entre la limite
extérieure de la zone B
ou IP = 89 et une limite
comprise entre Lden 57 et 55
ou IP entre 84 et 72
 - Zone D : zone de bruit
comprise entre la limite
extérieure de la zone C
et la limite correspondant à
Lden 50
- Ref. Code de l'urbanisme
- Article R112-3

L'adresse du service d'information en ligne permettant de consulter le PEB : <https://www.geoportail.gouv.fr/donnees/plan-dexposition-au-bruit-peb>.
Vous avez la possibilité de consulter le Plan d'Exposition au Bruit à la mairie de la commune.

Les informations contenues dans le diagnostic Bruit n'ont qu'une valeur informative. Cependant, si le vendeur ne joint pas le diagnostic bruit au DDT, l'acquéreur peut demander l'annulation du contrat de vente ou une diminution du prix de vente devant le tribunal.

Ce rapport contient 3 pages indissociables et n'est utilisable qu'en original.



Etat des nuisances sonores aériennes

Les zones de bruit des plans d'exposition au bruit constituent des servitudes d'urbanisme (art. L. 112-3 du code de l'urbanisme) et doivent à ce titre être notifiées à l'occasion de toute cession, location ou construction immobilière.

Cet état, à remplir par le vendeur ou le bailleur, est destiné à être intégré au dossier de diagnostic technique - DDT (annexé, selon le cas, à la promesse de vente ou, à défaut de promesse, à l'acte authentique de vente et au contrat de location ou annexé à ces actes si la vente porte sur un immeuble non bâti) et à être **annexé** à l'acte authentique de vente et, le cas échéant, au contrat préliminaire en cas de vente en l'état futur d'achèvement.

Cet état est établi sur la base des informations mises à disposition par arrêté préfectoral

n° du mis à jour le

Adresse de l'immeuble code postal ou Insee commune
54 Rte de Campagne 24260 LE BUGUE

Situation de l'immeuble au regard d'un ou plusieurs plans d'exposition au bruit (PEB)

■ L'immeuble est situé dans le périmètre d'un PEB ¹ oui non

révisé approuvé date

¹ Si oui, nom de l'aérodrome :

> L'immeuble est concerné par des prescriptions de travaux d'insonorisation ² oui non

² Si oui, les travaux prescrits ont été réalisés oui non

■ L'immeuble est situé dans le périmètre d'un autre PEB ¹ oui non

révisé approuvé date

¹ Si oui, nom de l'aérodrome :

Situation de l'immeuble au regard du zonage d'un plan d'exposition au bruit

> L'immeuble se situe dans une zone de bruit d'un plan d'exposition au bruit définie comme :
zone A¹ zone B² zone C³ zone D⁴
forte forte modérée

¹ (intérieur de la courbe d'indice Lden 70)

² (entre la courbe d'indice Lden 70 et une courbe choisie entre Lden 65 celle et 62)

³ (entre la limite extérieure de la zone B et la courbe d'indice Lden choisi entre 57 et 55)

⁴ (entre la limite extérieure de la zone C et la courbe d'indice Lden 50). Cette zone n'est obligatoire que pour les aérodromes mentionnés au I de l'article 1609 quater viciés A du code général des impôts. (et sous réserve des dispositions de l'article L.112-9 du code l'urbanisme pour les aérodromes dont le nombre de créneaux horaires attribuables fait l'objet d'une limitation réglementaire sur l'ensemble des plages horaires d'ouverture).

Nota bene : Lorsque le bien se situe sur 2 zones, il convient de retenir la zone de bruit la plus importante.

Documents de référence permettant la localisation de l'immeuble au regard des nuisances présent en compte

Le plan d'exposition au bruit est consultable sur le site Internet du Géoportail de l'institut national de l'information géographique et forestière (I.G.N) à l'adresse suivante : <https://www.geoportail.gouv.fr/>

[https://www.geoportail.gouv.fr/carte?c=0.9531456,44.9047403&z=18&I0=GEOGRAPHICALGRIDSYSTEMS.MAPS.SCAN-EXPRESS.STANDARD::GEOPORTAIL:OGC:WMTS\(1\)&d1=1917829\(1\)&I1=DGAC-PEB-POI_BDD_WLD_WM::GEOPORTAIL:OGC:WMS\(1\)&I2=DGAC-PEB_BDD_FXX_WM_WMS::GEOPORTAIL:OGC:WMS\(0.6\)&permalink=yes](https://www.geoportail.gouv.fr/carte?c=0.9531456,44.9047403&z=18&I0=GEOGRAPHICALGRIDSYSTEMS.MAPS.SCAN-EXPRESS.STANDARD::GEOPORTAIL:OGC:WMTS(1)&d1=1917829(1)&I1=DGAC-PEB-POI_BDD_WLD_WM::GEOPORTAIL:OGC:WMS(1)&I2=DGAC-PEB_BDD_FXX_WM_WMS::GEOPORTAIL:OGC:WMS(0.6)&permalink=yes)

Le plan d'exposition au bruit de l'aérodrome de peut être consulté à la mairie de la commune de LE BUGUE où est sis l'immeuble.

vendeur / bailleur

date / lieu

acquéreur / locataire

information sur les nuisances sonores aériennes
pour en savoir plus. consultez le site Internet du ministère de la transition écologique et solidaire
<https://www.ecologique-solidaire.gouv.fr/>

Thomas MAGNANOU
Agent Général Allianz
14 Place André Maurois
BP 10003
24001 PERIGUEUX CEDEX

Tél : 0553086225 - Fax :
Email : perigueux.magnanou@allianz.fr
agence.allianz.fr/perigueux-jets-d-eau
ouvert tous les jours de 09h00 à 12h30 de 14h00 à
18h00 et le samedi de 09h00 à 12h00
Crias : 19007391

SARL APG
200 AVENUE WINSTON CHURCHILL
24660 COULOUNIEUX CHAMIER

ATTESTATION D'ASSURANCE

RESPONSABILITE CIVILE

Allianz atteste que, pour la période du 01/09/2021 au 31/08/2022,

Société Anonyme à Responsabilité Limitée APG

200 AVENUE WINSTON CHURCHILL 24660 COULOUNIEUX CHAMIER

est garanti, par le contrat Multi-Pro n°55886375

couvrant les activités suivantes :


DIAGNOSTIQUEUR TECHNIQUE IMMOBILIER REALISANT LES DIAGNOSTICS SUIVANTS :
- AMIANTE, PLOMB, TERMITES, RISQUES NATURELS & TECHNOLOGIQUES, ELECTRICITE,
GAZ, PERFORMANCE ENERGETIQUE, ASSAINISSEMENT NON COLLECTIF
- MESURAGE, HABITABILITE, ETAT PARASITAIRE, SECURITE PISCINES, ETAT DES
- ACCESSIBILITE HANDICAPES, DOSSIER TECHNIQUE AMIANTE, AUDIT ENERGETIQUE

Au titre des garanties Responsabilités Civiles suivantes :

- Responsabilité Civile Exploitation
- Responsabilité Civile Professionnelle
- Défense Pénale et Recours suite à accident

La présente attestation ne peut engager la société d'assurances au-delà des conditions de garanties et des montants fixés au contrat auquel elle se réfère et, n'implique qu'une présomption de garantie.

Fait à PERIGUEUX CEDEX, le 17 décembre 2021


THOMAS MAGNANOU
Agent Général ALLIANZ
14, Place André Maurois BP 10003
24001 PÉRIGUEUX Cedex
Tél : 05.53.08.62.25
perigueux.magnanou@allianz.fr

POUR LA COMPAGNIE

ADM0123F-V02/16- Imp 09/21



Allianz Vie
Société anonyme au capital de 643.054.425 €
340 234 962 RCS Nanterre
N° TVA: FR88 340 234 962

Allianz IARD
Société anonyme au capital de 991.967.200 €
542 110 291 RCS Nanterre
N° TVA: FR76 542 110 291

Entreprises régies par le Code des assurances
1 cours Michelet - CS 30051
92076 Paris La Défense Cedex
www.allianz.fr