



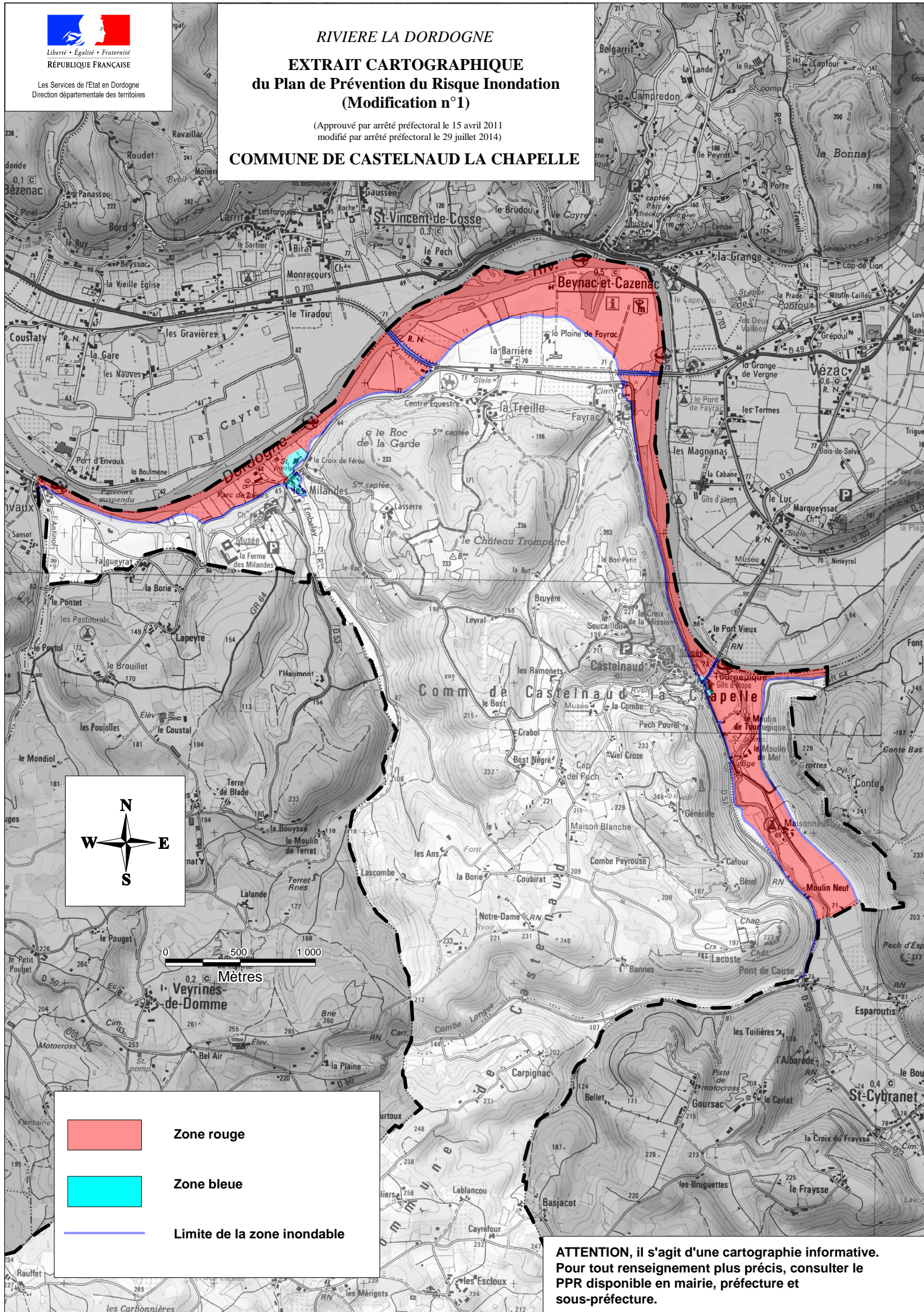
Les Services de l'Etat en Dordogne  
Direction départementale des territoires




## RIVIERE LA DORDOGNE

### EXTRAIT CARTOGRAPHIQUE du Plan de Prévention du Risque Inondation (Modification n°1)

(Approuvé par arrêté préfectoral le 15 avril 2011  
modifié par arrêté préfectoral le 29 juillet 2014)

#### COMMUNE DE CASTELNAUD LA CHAPELLE



	<b>Zone rouge</b>
	<b>Zone bleue</b>
	<b>Limite de la zone inondable</b>

**ATTENTION, il s'agit d'une cartographie informative.  
Pour tout renseignement plus précis, consulter le  
PPR disponible en mairie, préfecture et  
sous-préfecture.**