

Etat des Risques et Pollutions

En application des articles L125-5 à 7 et R125-26 du code de l'environnement.

Référence : LAFLAQUIERE 6055 04.01.21
 Pour le compte de T2L EXPERTISE

Date de réalisation : 4 janvier 2021 (Valable 6 mois)
 Selon les informations mises à disposition par arrêté préfectoral :
 N° DDT/SEER/RDPF/2019-03-002 du 18 mars 2019.

REFERENCES DU BIEN

Adresse du bien

57 chemin de Sablonnières
 24260 Savignac-de-Miremont

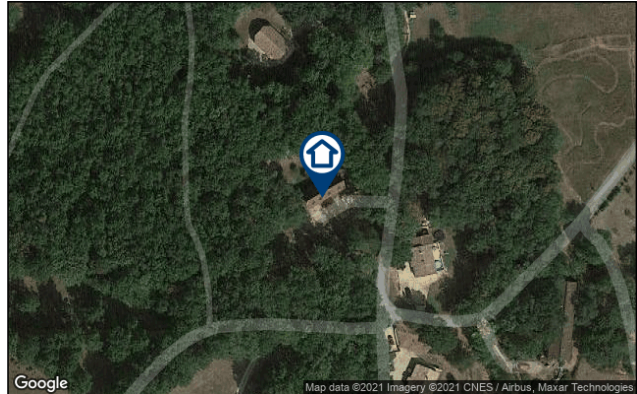
Coordonnées géographiques (WGS84)

Longitude : 0.93229

Latitude : 44.95552

Vendeur

LAFLAQUIERE



SYNTHESE

A ce jour, la commune est soumise à l'obligation d'Information Acquéreur Locataire (IAL). La présence de Catastrophes Naturelles sur la commune rend obligatoire la déclaration de sinistres.

Votre commune				Votre immeuble		
Type	Nature du risque	Etat de la procédure	Date	Concerné	Travaux	Réf.
Aucune procédure en vigueur sur la commune				-	-	-
	Zonage de sismicité : 1 - Très faible*			non	-	-
	Zonage du potentiel radon : 1 - Faible**			non	-	-

* Zonage sismique de la France d'après l'annexe des articles R563-1 à 8 du Code de l'Environnement modifiés par les Décrets n°2010-1254 et n°2010-1255 du 22 octobre 2010 ainsi que par l'Arrêté du 22 octobre 2010 (nouvelles règles de construction parasismique - EUROCODE 8).

** Situation de l'immeuble au regard des zones à potentiel radon du territoire français définies à l'article R.1333-29 du code de la santé publique modifié par le Décret n°2018-434 du 4 juin 2018, délimitées par l'Arrêté interministériel du 27 juin 2018.

Informations complémentaires	Zone
Zonage du retrait-gonflement des argiles	Aléa Résiduel (0)
Plan d'Exposition au Bruit*	Non concerné

* Information cartographique consultable en mairie et en ligne à l'adresse suivante : <https://www.geoportail.gouv.fr/donnees/plan-dexposition-au-bruit-peb>

SOMMAIRE

Synthèse.....	1
Imprimé officiel.....	3
Déclaration de sinistres indemnisés.....	4
Prescriptions de travaux, Documents de référence, Conclusions.....	5
Annexes.....	6

Etat des Risques et Pollutions

aléas naturels, miniers ou technologiques, sismicité, potentiel radon et pollution des sols

en application des articles L.125-5 à 7, R.125-26, R.563-4 et D.563-8-1 du Code de l'environnement et de l'article L.174-5 du nouveau Code minier

1. Cet état, relatif aux obligations, interdictions, servitudes et prescriptions définies vis-à-vis des risques naturels, miniers ou technologiques concernant l'immeuble, est établi sur la base des informations mises à disposition par arrêté préfectoral

n° du

Situation du bien immobilier (bâti ou non bâti)

Document réalisé le : 04/01/2021

2. Adresse

3. Situation de l'immeuble au regard de plans de prévention des risques naturels [PPRn]

L'immeuble est situé dans le périmètre d'un PPRn

prescrit oui non

L'immeuble est situé dans le périmètre d'un PPRn

appliqué par anticipation oui non

L'immeuble est situé dans le périmètre d'un PPRn

approuvé oui non

Les risques naturels pris en compte sont liés à :

(les risques grisés ne font pas l'objet d'une procédure PPR sur la commune)

Inondation Crue torrentielle Remontée de nappe Submersion marine Avalanche
Mouvement de terrain Mvt terrain-Sécheresse Séisme Cyclone Eruption volcanique
Feu de forêt autre

L'immeuble est concerné par des prescriptions de travaux dans le règlement du ou des PPRn

oui non

si oui, les travaux prescrits par le règlement du PPR naturel ont été réalisés

oui non

4. Situation de l'immeuble au regard de plans de prévention des risques miniers [PPRm]

L'immeuble est situé dans le périmètre d'un PPRm

prescrit oui non

L'immeuble est situé dans le périmètre d'un PPRm

appliqué par anticipation oui non

L'immeuble est situé dans le périmètre d'un PPRm

approuvé oui non

Les risques miniers pris en compte sont liés à :

(les risques grisés ne font pas l'objet d'une procédure PPR sur la commune)

Risque miniers Affaissement Effondrement Tassement Emission de gaz
Pollution des sols Pollution des eaux autre

L'immeuble est concerné par des prescriptions de travaux dans le règlement du ou des PPRm

oui non

si oui, les travaux prescrits par le règlement du PPR miniers ont été réalisés

oui non

5. Situation de l'immeuble au regard de plans de prévention des risques technologiques [PPRt]

L'immeuble est situé dans le périmètre d'un PPRt

approuvé oui non

L'immeuble est situé dans le périmètre d'un PPRt

prescrit oui non

Les risques technologiques pris en compte sont liés à :

(les risques grisés ne font pas l'objet d'une procédure PPR sur la commune)

Risque Industriel Effet thermique Effet de surpression Effet toxique Projection

L'immeuble est situé en secteur d'expropriation ou de délaissement

oui non

L'immeuble est situé en zone de prescription

oui non

Si la transaction concerne un logement, les travaux prescrits ont été réalisés

oui non

Si la transaction ne concerne pas un logement, l'information sur le type de risques auxquels l'immeuble

oui non

est exposé ainsi que leur gravité, probabilité et cinétique, est jointe à l'acte de vente ou au contrat de location

6. Situation de l'immeuble au regard du zonage réglementaire pour la prise en compte de la sismicité

en application des articles R.563-4 et D.563-8-1 du code de l'environnement modifiés par l'Arrêté et les Décrets n°2010-1254 / 2010-1255 du 22 octobre 2010.

L'immeuble est situé dans une commune de sismicité :

Forte Moyenne Modérée Faible Très faible
zone 5 zone 4 zone 3 zone 2 zone 1

7. Situation de l'immeuble au regard du zonage réglementaire pour la prise en compte du potentiel radon

en application des articles R125-23 du code de l'environnement et R1333-29 du code de la santé publique, modifiés par le Décret n°2018-434 du 4 juin 2018

L'immeuble se situe dans une Zone à Potentiel Radon :

Significatif Faible avec facteur de transfert Faible
zone 3 zone 2 zone 1

8. Information relative aux sinistres indemnisés par l'assurance suite à une catastrophe naturelle

L'information est mentionnée dans l'acte authentique constatant la réalisation de la vente

oui non

9. Situation de l'immeuble au regard de la pollution des sols

L'immeuble est situé dans un Secteur d'Information sur les Sols (SIS)

oui non

Aucun SIS ne concerne cette commune à ce jour

Parties concernées

Vendeur à le

Acquéreur à le

Attention ! S'ils n'impliquent pas d'obligation ou d'interdiction réglementaire particulière, les aléas connus ou prévisibles qui peuvent être signalés dans les divers documents d'information préventive et concerner le bien immobilier, ne sont pas mentionnés par cet état.

Déclaration de sinistres indemnisés

en application des articles L 125-5 et R125-26 du Code de l'environnement

Si, à votre connaissance, l'immeuble a fait l'objet d'une indemnisation suite à des dommages consécutifs à des événements ayant eu pour conséquence la publication d'un arrêté de catastrophe naturelle, cochez ci-dessous la case correspondante dans la colonne "Indemnisé".

Arrêtés CATNAT sur la commune

Risque	Début	Fin	JO	Indemnisé
Sécheresse et réhydratation - Tassements différentiels	01/04/2011	30/06/2011	17/07/2012	<input type="checkbox"/>
Par une crue (débordement de cours d'eau) - Par ruissellement et coulée de boue	25/05/2008	25/05/2008	13/08/2008	<input type="checkbox"/>
Par une crue (débordement de cours d'eau) - Par ruissellement et coulée de boue	25/12/1999	29/12/1999	30/12/1999	<input type="checkbox"/>
Mouvement de terrain				
Par une crue (débordement de cours d'eau) - Par ruissellement et coulée de boue	22/05/1994	22/05/1994	31/01/1995	<input type="checkbox"/>
Tempête (vent)	06/07/1989	06/07/1989	16/09/1989	<input type="checkbox"/>
Sécheresse et réhydratation - Tassements différentiels	01/05/1989	31/12/1990	30/08/1991	<input type="checkbox"/>
Tempête (vent)	06/11/1982	10/11/1982	19/11/1982	<input type="checkbox"/>

Pour en savoir plus, chacun peut consulter en préfecture ou en mairie, le dossier départemental sur les risques majeurs, le document d'information communal sur les risques majeurs et, sur internet, le portail dédié à la prévention des risques majeurs : www.prim.net

Préfecture : Périgueux - Dordogne
Commune : Savignac-de-Miremont

Adresse de l'immeuble :
57 chemin de Sablonnières
24260 Savignac-de-Miremont
France

Etabli le : _____

Vendeur : _____

LAFLAQUIERE

Acquéreur : _____

Prescriptions de travaux

Aucune

Documents de référence

Aucun

Conclusions

L'Etat des Risques délivré par T2L EXPERTISE en date du 04/01/2021 fait apparaître que la commune dans laquelle se trouve le bien est soumise à l'obligation en matière d'Information Acqureur Locataire sur les Risques Naturels et Technologiques.

Selon les informations mises à disposition dans le Dossier Communal d'Information, le BIEN n'est concerné par aucun risque réglementé.

Sommaire des annexes

> Arrêté Préfectoral départemental n° DDT/SEER/RDPF/2019-03-002 du 18 mars 2019

> Cartographie :

- Cartographie réglementaire de la sismicité

A titre indicatif, ces pièces sont jointes au présent rapport.



PREFET DE LA DORDOGNE

Direction départementale des territoires
Service : Eau, environnement et risques
Cité administrative
24016 – Périgueux cedex
Tél. : 05 53 45 56 62
Télécopie : 05 53 45 56 50

Arrêté n° DDT/SEER/RDPF/2019-03-002
portant modification de l'arrêté préfectoral n° 060154 du 07 février 2006
relatif à l'information des acquéreurs et des locataires de biens immobiliers
sur les risques naturels et technologiques majeurs

Le Préfet de la Dordogne,
Chevalier de la Légion d'Honneur
Chevalier de l'Ordre National du Mérite

Vu la loi n° 2003-699 du 30 juillet 2003 relative à la prévention des risques technologiques et naturels majeurs et à la réparation des dommages ;

Vu le code de l'environnement, notamment les articles L 125-5 à L 125-7 et R 125-23 à R125-27 ;

Vu le code général des collectivités territoriales ;

Vu les décrets n° 2010-1254 et 2010-1255 du 22 octobre 2010 relatifs à la prévention du risque sismique et aux nouvelles zones de sismicité ;

Vu le décret n° 2015-1353 du 26 octobre 2015 relatif aux secteurs d'information sur les sols prévus par l'article L 125-6 du code de l'environnement et portant diverses dispositions sur la pollution des sols et les risques miniers ;

Vu l'arrêté interministériel du 27 juin 2018 portant délimitation des zones à potentiel radon du territoire français ;

Vu l'arrêté préfectoral n° 060154 du 07 février 2006 modifié relatif à l'information des acquéreurs et des locataires de biens immobiliers sur les risques naturels et technologiques majeurs dans le département de la Dordogne ;

Vu l'arrêté préfectoral n° DDT/SEER/RDPF/2015-005 du 26 octobre 2015 modifiant l'annexe à l'arrêté préfectoral sus-visé ;

Considérant que le présent arrêté a pour objet la mise à jour de la liste des communes où s'applique le droit à l'information sur les risques majeurs en application des articles L 125-5 et L 125-7 du code de l'environnement.

Considérant que la mise à jour concerne l'intégration des communes de ANGOISSE, ANLHIAC, AZERAT, LA BACHELLERIE, BADEFOLS-D'ANS, BASSILLAC ET AUBEROCHE, BOISSEUILH, BOULAZAC ISLE MANOIRE, BRANTOME EN PERIGORD, CASTELS ET BEZENAC, CHATRES, LES COTEAUX PERIGOURDINS, CHERVEIX-CUBAS, CLERMONT-D'EXCIDEUIL, COUBJOURS, COUX ET BIGAROQUE-MOUZENS, CUBJAC-AUVEZERE-VAL D'ANS, DUSSAC, EYRAUD-CREMPSE-MAURENS, LES EYZIES, LES FARGES, GENIS, HAUTEFORT, LA JEMAYE-PONTEYRAUD, JUMILHAC-LE-GRAND, LANOUAILLE, MAREUIL EN PERIGORD, NAILHAC, NANTHEUIL, NANTHIAT, PARCOUL-CHENAUD, PAYS DE BELVES, PREYSSAC-D'EXCIDEUIL, SAINT AULAYE-PUYMANGOU, SAINT-MEDARD-D'EXCIDEUIL, SAINT PRIVAT EN PERIGORD, SAINT-MESMIN, SAINT-RABIER, SAINT-ROMAIN-ET-SAINT-CLEMENT, SAINT-SULPICE-D'EXCIDEUIL, SAINTE-TRIE, SALAGNAC, SANILHAC, SARLANDE, SARLAT-LA-CANEDA, SARRAZAC, SORGES ET LIGUEUX EN PERIGORD, TEILLOTS, THIVIERS, LA TOUR-BLANCHE-CERCLES, VAL DE LOUYRE ET CAUDEAU, VILLAC, et la modification des communes de ABJAT-SUR-BANDIAT, ALLAS-LES-MINES, ANNESSE-ET-BEAULIEU, ANTONNE-ET-TRIGONANT, AUBAS, BANEUIL, BERGERAC, LE BUGUE, BUSSEROLLES, BUSSIERE-BADIL, CAMPAGNE, CHALAIS, CHAMPNIERS-ET-REILHAC, CHAMPS-ROMAIN, CHANCELADE, CONDAT-SUR-VEZERE, LA COQUILLE, CORGNAC-SUR-L'ISLE, COULAURES, COULOUNIEUX-CHAMBIERS, ESCOIRE, EYMET, LA FEUILLADE, FIRBEIX, LE LARDIN-SAINTE-LAZARE, MARSAC-SUR-L'ISLE, MAYAC, MIALET, MONTIGNAC, MONTPON-MENESTEROL, MONTREM, PAZAYAC, PERIGUEUX, PEYZAC-LE-MOUSTIER, RAZAC-SUR-L'ISLE, SAINT-ASTIER, SAINT-BARTHELEMY-DE-BUSSIERE, SAINT-FRONT-LA-RIVIERE, SAINT-JORY-DE-CHALAIS, SAINT-JORY-LASBLOUX, SAINT-LEON-SUR-VEZERE, SAINT-MARTIN-DE-FRESSENGEAS, SAINT-PARDOUX-LA-RIVIERE, SAINT-PAUL-LA-ROCHE, SAINT-PIERRE-DE-FRUGIE, SAINT-PRIEST-LES-FOUGERES, SAINT-SAUD-LACOUSSIERE, SAINT-VINCENT-SUR-L'ISLE, SARLIAC-SUR-L'ISLE, SAVIGNAC-LES-EGLISES, SERGEAC, SOUDAT, TERRASSON-LAVILLEDIEU, THONAC, TRELISSAC, TURSAC, VALOJOUX.

Sur proposition du secrétaire général de la préfecture de la Dordogne ;

ARRETE

Article 1^{er} : L'arrêté préfectoral n° DDT/SEER/RDPF/2015-005 du 26 octobre 2015 modifiant l'arrêté préfectoral n° 060154 du 07 février 2006 précité est abrogé et remplacé par le présent arrêté.

Article 2 : Une copie du présent arrêté est adressée aux maires des communes intéressées, ainsi qu'à la chambre départementale des notaires.

Le présent arrêté, son annexe n° 2019-01 listant les communes où s'applique le droit à l'information sur les risques majeurs, l'annexe n° 2019-2 relative aux zones de sismicité et l'annexe n° 2019-3 relative aux zones à potentiel radon, sera affiché en mairie des communes concernées.

Ils seront de même publiés au recueil des actes administratifs des services de l'Etat en Dordogne et mentionnés dans le journal Sud-ouest.

Ils seront enfin accessibles sur le site internet de la préfecture www.dordogne.gouv.fr à la rubrique "*information acquéreurs et locataires (IAL)* "


Article 3 : En complément de l'information sur les sinistres prévue par l'article 3 de l'arrêté n° 060154 du 07 février 2006 modifié, les arrêtés de catastrophes naturelles sont également consultables sur le site national www.georisques.gouv.fr à la rubrique « *descriptif des risques* ».

Article 4 : Le présent arrêté peut faire l'objet d'un recours contentieux devant le tribunal administratif de Bordeaux dans un délai de deux mois à compter de sa publication.

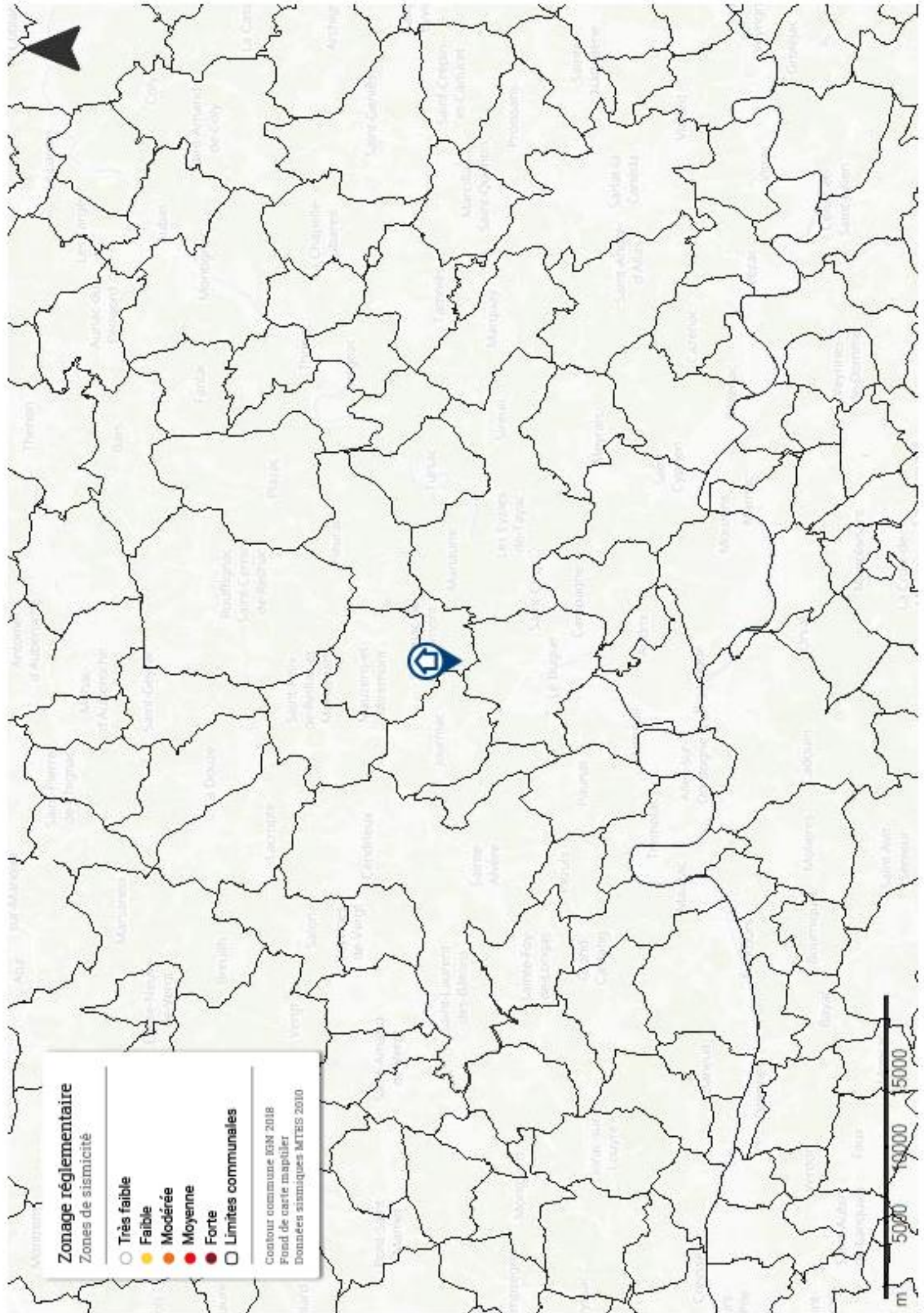
Article 5 : Le secrétaire général de la préfecture, Mme et MM. les sous-préfets d'arrondissement, Mmes et MM. les chefs de service régional ou départemental et Mme ou M. le maire de la commune sont chargés, chacun en ce qui les concerne, de l'application du présent arrêté.

Fait à Périgueux, le 18 MARS 2019

Le préfet,



Frédéric PERISSAT



Zonage réglementaire

Zones de sismicité

- Très faible
- Faible
- Modérée
- Moyenne
- Forte
- Limites communales

Contour commune IGM 2018
Fond de carte mapellier
Données sismiques MTEIS 2010

