



Liberté • Égalité • Fraternité  
RÉPUBLIQUE FRANÇAISE

Les Services de l'Etat en Dordogne  
Direction départementale des territoires

# VALLEE DE LA DORDOGNE

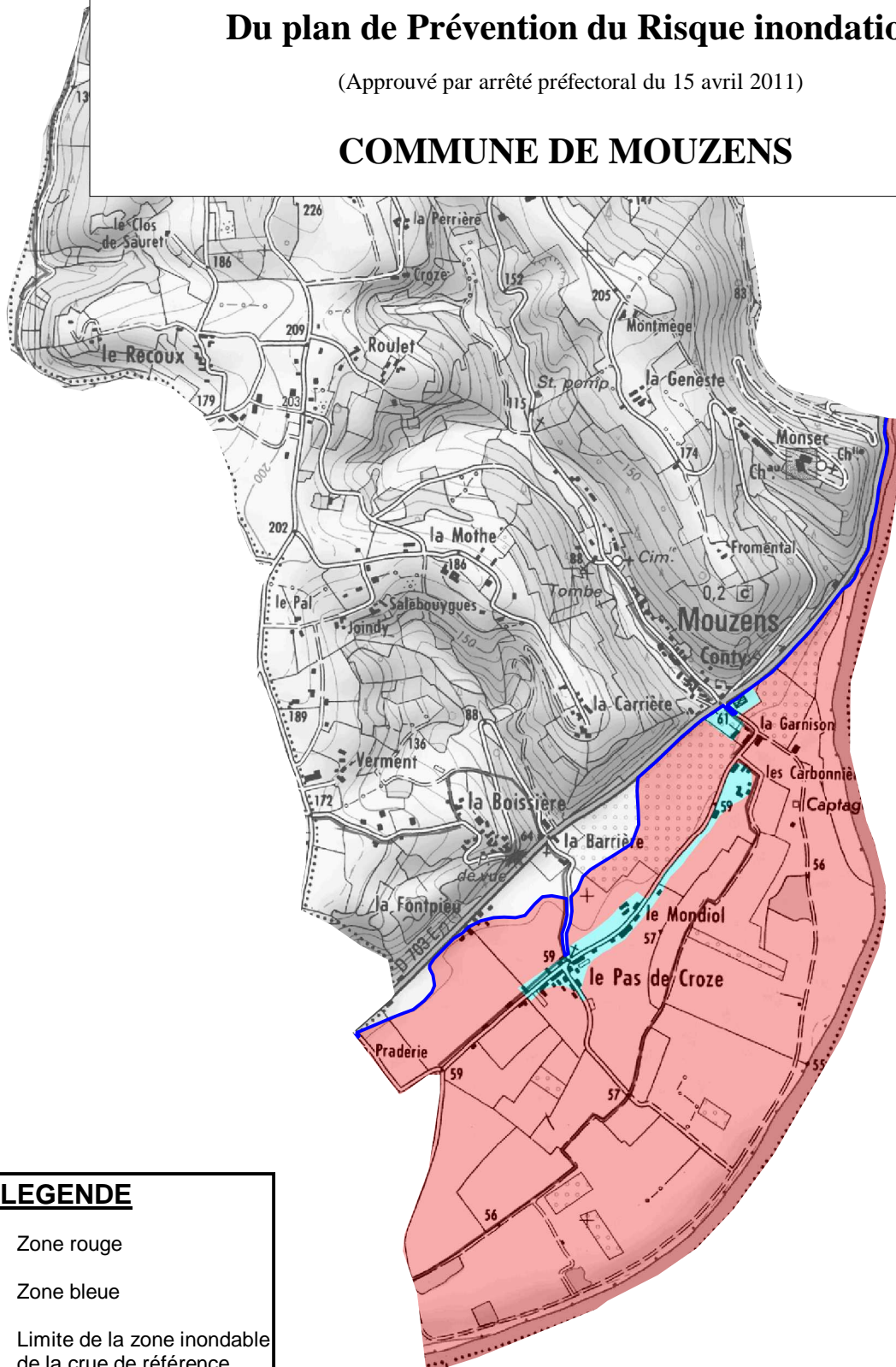
## Rivière Dordogne

### EXTRAIT CARTOGRAPHIQUE




### Du plan de Prévention du Risque inondation

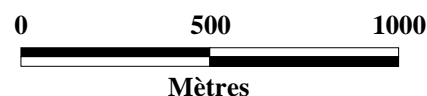
(Approuvé par arrêté préfectoral du 15 avril 2011)

### COMMUNE DE MOUZENS



#### LEGENDE

-  Zone rouge
-  Zone bleue
-  Limite de la zone inondable de la crue de référence



**Attention, il s'agit d'une cartographie informative. Pour tout renseignement plus précis, consulter le PPR disponible en mairie, préfecture et sous préfecture.**