

Dossier Technique Immobilier

Numéro de dossier : ATEGZ-24-93

Date du repérage : 16/01/2024










Désignation du ou des bâtiments

Adresse : **Route des Granges
Fonluc
La Cabanne**
Commune : **24620 LES EYZIES DE TAYAC SIREUIL**
Section cadastrale A, Parcelle(s) n° 928
Désignation et situation du ou des lot(s) de copropriété :
**Ce bien ne fait pas partie d'une
copropriété**

Désignation du propriétaire

Nom et prénom : ... **Mme CHAUSSADE Caroline**
Adresse : **Route des Granges
Fonluc
La Cabanne
24620 LES EYZIES DE TAYAC
SIREUIL**

	Prestations	Conclusion
	Amiante	Dans le cadre de la mission, il a été repéré des matériaux et produits contenant de l'amiante.
	Etat Termites	Il n'a pas été repéré d'indice d'infestation de termites.
	DPE	
	Gaz	L'installation comporte des anomalies de type DGI qui devront être réparées avant remise en service.
	Électricité	L'installation intérieure d'électricité comporte une ou des anomalies pour laquelle ou lesquelles il est vivement recommandé d'agir afin d'éliminer les dangers qu'elle(s) présente(nt).
	ERNMT	


Pré-Rapport du 18/01/2024 de la mission de repérage des matériaux et produits contenant de l'amiante pour l'établissement du constat établi à l'occasion de la vente d'un immeuble bâti (Listes A et B de l'annexe 13-9 du Code de la Santé publique)

Numéro de dossier : ATEGZ-24-93
Date du repérage : 16/01/2024

Désignation du ou des bâtiments	Désignation du propriétaire
Adresse : Route des Granges Fonluc La Cabanne Commune : 24620 LES EYZIES DE TAYAC SIREUIL Section cadastrale A, Parcelle(s) n° 928 Désignation et situation du ou des lot(s) de copropriété : Ce bien ne fait pas partie d'une copropriété	Nom et prénom : ... Mme CHAUSSADE Caroline Adresse : Route des Granges Fonluc La Cabanne 24620 LES EYZIES DE TAYAC SIREUIL



Conclusion :

	<p>Dans le cadre de la mission, il a été repéré des matériaux et produits contenant de l'amiante. La mission n'a pu être menée à son terme : il y a lieu de réaliser des investigations approfondies.</p>
---	--

Références réglementaires et normatives

Textes réglementaires	Articles L. 1334-13, R. 1334-20 et 21, R. 1334-23 et 24, Annexe 13.9 du Code de la Santé Publique; Arrêtés du 12 décembre 2012 et 26 juin 2013, décret 2011-629 du 3 juin 2011, arrêté du 1 ^{er} juin 2015.
Norme(s) utilisée(s)	Norme NF X 46-020 d'Août 2017 : Repérage des matériaux et produits contenant de l'amiante dans les immeubles bâtis

Immeuble bâti visité

Adresse	Rue : Route des Granges Fonluc La Cabanne Bât., escalier, niveau, appartement n°, lot n°: Ce bien ne fait pas partie d'une copropriété Code postal, ville :... 24620 LES EYZIES DE TAYAC SIREUIL Section cadastrale A, Parcelle(s) n° 928
Type de logement : Maison
Fonction principale du bâtiment : Habitation (maison individuelle)
Date de construction : < 1997

Le propriétaire et le donneur d'ordre

Le(s) propriétaire(s) :	Nom et prénom :.... Mme CHAUSSADE Caroline Adresse : Route des Granges Fonluc La Cabanne 24620 LES EYZIES DE TAYAC SIREUIL
Le donneur d'ordre	Nom et prénom :.... IMMO PERIGORD - M. BENNET Adresse :

Le(s) signataire(s)

	NOM Prénom	Fonction	Organisme certification	Détail de la certification
Opérateur(s) de repérage ayant participé au repérage ----- Personne(s) signataire(s) autorisant la diffusion du rapport	Marie BOISHUE	Opérateur de repérage	ABCIDIA CERTIFICATION Domaine de Saint Paul - Bat: A6 - 4e étage - BAL N° 60011 - 102, route de Limours - 78470 Saint- Rémy-lès-Chevreuse	Obtention : 30/06/2022 Échéance : 29/06/2029 N° de certification : 22-1758
Raison sociale de l'entreprise : SAS APG (Numéro SIRET : 448 284 224 00038) Adresse : 200, av. Winston Churchill, 24660 COULOUNIEUX-CHAMIERES Désignation de la compagnie d'assurance : ALLIANZ Numéro de police et date de validité : 55886375 - 31/12/2024				

Le rapport de repérage

Date d'émission du rapport de repérage : 18/01/2024, remis au propriétaire le 18/01/2024
Diffusion : le présent rapport de repérage ne peut être reproduit que dans sa totalité, annexes incluses
Pagination : le présent rapport avec les annexes comprises, est constitué de 20 pages

Sommaire

- 1 Les conclusions**
- 2 Le(s) laboratoire(s) d'analyses**
- 3 La mission de repérage**
 - 3.1 L'objet de la mission
 - 3.2 Le cadre de la mission
 - 3.2.1 L'intitulé de la mission
 - 3.2.2 Le cadre réglementaire de la mission
 - 3.2.3 L'objectif de la mission
 - 3.2.4 Le programme de repérage de la mission réglementaire.
 - 3.2.5 Programme de repérage complémentaire (le cas échéant)
 - 3.2.6 Le périmètre de repérage effectif
- 4 Conditions de réalisation du repérage**
 - 4.1 Bilan de l'analyse documentaire
 - 4.2 Date d'exécution des visites du repérage in situ
 - 4.3 Écarts, adjonctions, suppressions par rapport aux normes en vigueur
 - 4.4 Plan et procédures de prélèvements
- 5 Résultats détaillés du repérage**
 - 5.1 Liste des matériaux ou produits contenant de l'amiante, états de conservation, conséquences réglementaires (fiche de cotation)
 - 5.2 Liste des matériaux ou produits susceptibles de contenir de l'amiante, mais n'en contenant pas après analyse
 - 5.3 Liste des matériaux ou produits ne contenant pas d'amiante sur justificatif
- 6 Signatures**
- 7 Annexes**

1. – Les conclusions

Avertissement : les textes ont prévu plusieurs cadres réglementaires pour le repérage des matériaux ou produits contenant de l'amiante, notamment pour les cas de démolition d'immeuble. **La présente mission de repérage ne répond pas aux exigences prévues pour les missions de repérage des matériaux et produits contenant de l'amiante avant démolition d'immeuble ou avant réalisation de travaux dans l'immeuble concerné et son rapport ne peut donc pas être utilisé à ces fins.**

1.1. Dans le cadre de mission décrit à l'article 3.2, il a été repéré :

- des matériaux et produits contenant de l'amiante sur jugement de l'opérateur :
Conduit en fibres-ciment (Parties extérieures) pour lequel il est recommandé de réaliser une évaluation périodique.*
- des matériaux et produits pour lesquels les résultats d'analyse des sondages et/ou prélèvements sont attendus :
Plaques ondulées en matériau bitumineux (Dépendances - Abri 1) / En attente des résultats d'analyse)
Dalle de sol verte (Rez de jardin - Chambre 1) / En attente des résultats d'analyse)
Dalle de sol - grise (Rez de jardin - Séjour) / En attente des résultats d'analyse)

* Un détail des conséquences réglementaires et recommandations est fourni en annexe de ce rapport, il est rappelé la nécessité d'avertir de la présence d'amiante toute personne pouvant intervenir sur ou à proximité des matériaux et produits concernés ou de ceux les recouvrant ou les protégeant.

L'opérateur de repérage n'ayant pu mener à son terme la mission décrite en tête de rapport, le donneur d'ordre doit faire réaliser des investigations approfondies ou mettre en œuvre des moyens d'accès spécifiques

1.2. Dans le cadre de mission décrit à l'article 3.2 les locaux ou parties de locaux, composants ou parties de composants qui n'ont pu être visités et pour lesquels des investigations complémentaires sont nécessaires afin de statuer sur la présence ou l'absence d'amiante :

Localisation	Parties du local	Raison
Dépendances - Abri 6	Toutes	Absence de clef

Localisation	Parties du local	Raison
Combles - Combles 3	Toutes	Impossibilité d'entrer

Certains locaux, parties de locaux ou composants n'ont pas pu être sondés, des investigations approfondies doivent être réalisées afin d'y vérifier la présence éventuelle d'amiante. Les obligations réglementaires du (des) propriétaire(s) prévues aux articles R.1334-15 à R.1334-18 du Code de la Santé Publique, ne sont pas remplies conformément aux dispositions de l'article 3 de l'arrêté du 12 Décembre 2012 (Listes "A" et "B"). De ce fait le vendeur reste responsable au titre des vices cachés en cas de présence d'Amiante. En cas de présence d'Amiante, et si il y a obligation de retrait, ce dernier sera à la charge du vendeur.

2. – Le(s) laboratoire(s) d'analyses

Raison sociale et nom de l'entreprise : ... MyEasyLab Roumanie

Adresse : Eurofins Asbestos Testing SRL 6, Preciziei Street ground floor 6th District 062203 BUCAREST - ROUMANIE

3. – La mission de repérage

3.1 L'objet de la mission

Dans le cadre de la vente de l'immeuble bâti, ou de la partie d'immeuble bâti, décrit en page de couverture du présent rapport, la mission consiste à repérer dans cet immeuble, ou partie d'immeuble, certains matériaux ou produits contenant de l'amiante conformément à la législation en vigueur.

Pour s'exonérer de tout ou partie de sa garantie des vices cachés, le propriétaire vendeur annexe à la promesse de vente ou au contrat de vente le présent rapport.

3.2 Le cadre de la mission

3.2.1 L'intitulé de la mission

«Repérage en vue de l'établissement du constat établi à l'occasion de la vente de tout ou partie d'un immeuble bâti».

3.2.2 Le cadre réglementaire de la mission

L'article L 271-4 du code de la construction et de l'habitation prévoit qu' «en cas de vente de tout ou partie d'un immeuble bâti, un dossier de diagnostic technique, fourni par le vendeur, est annexé à la promesse de vente ou, à défaut de promesse, à l'acte authentique de vente. En cas de vente publique, le dossier de diagnostic technique est annexé au cahier des charges.»

Le dossier de diagnostic technique comprend, entre autres, «l'état mentionnant la présence ou l'absence de matériaux ou produits contenant de l'amiante prévu à l'article L. 1334-13 du même code».

La mission, s'inscrivant dans ce cadre, se veut conforme aux textes réglementaires de référence mentionnés en page de couverture du présent rapport.

3.2.3 L'objectif de la mission

«Le repérage a pour objectif d'identifier et de localiser les matériaux et produits contenant de l'amiante mentionnés en annexe du Code la santé publique.»

L'Annexe du Code de la santé publique est l'annexe 13.9 (liste A et B).

3.2.4 Le programme de repérage de la mission réglementaire

Le programme de repérage est défini à minima par l'Annexe 13.9 (liste A et B) du Code de la santé publique et se limite pour une mission normale à la recherche de matériaux et produits contenant de l'amiante dans les composants et parties de composants de la

Liste A	
Composant de la construction	Partie du composant à vérifier ou à sonder
Flocages, Calorifugeages, Faux plafonds	Flocages
	Calorifugeages
	Faux plafonds

Liste B	
Composant de la construction	Partie du composant à vérifier ou à sonder
1. Parois verticales intérieures	
Murs, Cloisons "en dur" et Poteaux (périphériques et intérieurs)	Enduits projetés
	Revêtement dur (plaques de menuiseries)
	Revêtement dur (amiante-ciment)
	Entourages de poteaux (carton)
	Entourages de poteaux (amiante-ciment)
	Entourages de poteaux (matériau sandwich)
Cloisons (légères et préfabriquées), Gains et Coffres verticaux	Entourages de poteaux (carton+plâtre)
	Coffrage perdu
Cloisons (légères et préfabriquées), Gains et Coffres verticaux	Enduits projetés
	Panneaux de cloisons
2. Planchers et plafonds	
Plafonds, Poutres et Charpentes, Gains et Coffres Horizontaux	Enduits projetés
	Panneaux collés ou vissés
Planchers	Dalles de sol
3. Conduits, canalisations et équipements intérieurs	
Conduits de fluides (air, eau, autres fluides)	Conduits
	Enveloppes de calorifuges
Clapets / volets coupe-feu	Clapets coupe-feu
	Volets coupe-feu
	Rebouchage
Portes coupe-feu	Joints (tresses)
	Joints (bandes)
Vide-ordures	Conduits
4. Eléments extérieurs	
Toitures	Plaques (composites)
	Plaques (fibres-ciment)
	Ardoises (composites)
	Ardoises (fibres-ciment)
	Accessoires de couvertures (composites)
	Accessoires de couvertures (fibres-ciment)
Bardages et façades légères	Bardeaux bitumineux
	Plaques (composites)
	Plaques (fibres-ciment)
	Ardoises (composites)
	Ardoises (fibres-ciment)
	Panneaux (composites)
Conduits en toiture et façade	Panneaux (fibres-ciment)
	Conduites d'eaux pluviales en amiante-ciment
	Conduites d'eaux usées en amiante-ciment
	Conduites de fumée en amiante-ciment

construction y figurant.

En partie droite l'extrait du texte de l'Annexe 13.9

Important : Le programme de repérage de la mission de base est limitatif. Il est plus restreint que celui élaboré pour les missions de repérage de matériaux ou produits contenant de l'amiante avant démolition d'immeuble ou celui à élaborer avant réalisation de travaux.

3.2.5 Programme de repérage complémentaire (le cas échéant)

En plus du programme de repérage réglementaire, le présent rapport porte sur les parties de composants suivantes :

Composant de la construction	Partie du composant ayant été inspecté (Description)	Sur demande ou sur information
Néant	-	

3.2.6 Le périmètre de repérage effectif

Il s'agit de l'ensemble des locaux ou parties de l'immeuble concerné par la mission de repérage figurant sur le schéma de repérage joint en annexe à l'exclusion des locaux ou parties d'immeuble n'ayant pu être visités.

Descriptif des pièces visitées

**Dépendances - Abri 1,
 Dépendances - Abri 2,
 Dépendances - Abri 3,
 Dépendances - Abri 4,
 Dépendances - Abri 5,
 Combles - Combles 1,
 Combles - Combles 2,
 Rez de jardin - Entrée,**

**Rez de jardin - Cuisine,
 Rez de jardin - Séjour,
 Rez de jardin - Chambre 1,
 Rez de jardin - Chambre 2,
 Rez de jardin - Chambre 3,
 Rez de jardin - Salle d'eau,
 Rez de jardin - Wc,
 Rez de jardin - Cave**

Localisation	Description
Dépendances - Abri 4	Sol : Terre battue Mur : bois Plafond : Ossature bois et Plaques ondulées métalliques
Dépendances - Abri 3	Sol : Béton Mur : Brique/Parpaings Plafond : Ossature bois et Tuiles Porte : Bois
Dépendances - Abri 2	Sol : Béton Mur : Plaques goudronnées Plafond : Ossature bois et Plaques ondulées métalliques Porte : Bois
Dépendances - Abri 1	Sol : Béton Mur : Brique/Parpaings Plafond : Ossature bois et Plaques goudronnées Porte : Bois
Dépendances - Abri 5	Sol : Béton Mur : Pierres apparentes Plafond : Ossature bois et Lambri bois Porte : Bois
Combles - Combles 2	Sol : Plancher et Parquet Mur : Pierres apparentes Plafond : Ossature bois et Tuiles Porte : Bois
Combles - Combles 3	Sol : Plancher et Isolation Mur : Pierres apparentes Plafond : Ossature bois et Tuiles Porte : Bois
Combles - Combles 1	Sol : Plancher et isolation Mur : Pierres apparentes Plafond : Ossature bois et Tuiles Porte : Bois
Rez de jardin - Cave	Sol : Pierres Mur : Pierres apparentes Plafond : Plancher haut-solivage Porte : Bois et Peinture
Rez de jardin - Wc	Sol : Béton et Carrelage Mur : Brique/Parpaings et peinture et faïence Plafond : plâtre et Peinture Porte : Bois et Peinture Fenêtre : Bois et Peinture

Localisation	Description
Rez de jardin - Salle d'eau	Sol : Béton et Carrelage Mur : Brique/Parpaings et peinture et faïence Plafond : plâtre et Peinture Porte : Bois et Peinture Fenêtre : Bois et Peinture
Rez de jardin - Entrée	Sol : Béton et Carrelage Mur : Brique/Parpaings et Peinture Plafond : plâtre et Peinture Porte : Bois et Peinture Plinthes : Carrelage
Rez de jardin - Séjour	Sol : Béton et Dalles de sol Mur : Plâtre et Peinture Plafond : Bois et Peinture Plinthes : Bois et Peinture Porte : Bois et Peinture Fenêtre : Bois et Peinture
Rez de jardin - Chambre 1	Sol : Béton et Dalles de sol Mur : Plâtre et Peinture Plafond : plâtre et Peinture Plinthes : Carrelage Porte : Bois et Peinture Fenêtre : Bois et Peinture
Rez de jardin - Chambre 3	Sol : Plancher et Linoléum Mur : Plâtre et Papier peint Plafond : plâtre et Peinture Plinthes : Bois et Peinture Porte : Bois et Peinture Fenêtre : Bois et Peinture
Rez de jardin - Chambre 2	Sol : Parquet et Linoléum Mur : Plâtre et Papier peint Plafond : plâtre et Peinture Plinthes : Bois et Peinture Porte : Bois et Peinture Fenêtre : Bois et Peinture
Rez de jardin - Cuisine	Sol : Béton et Carrelage Mur : Brique/Parpaings et Peinture Plafond : plâtre et Peinture Plinthes : Carrelage Porte : Bois et Peinture

4. – Conditions de réalisation du repérage

4.1 Bilan de l'analyse documentaire

Documents demandés	Documents remis
Rapports concernant la recherche d'amiante déjà réalisés	-
Documents décrivant les ouvrages, produits, matériaux et protections physiques mises en place	-
Éléments d'information nécessaires à l'accès aux parties de l'immeuble bâti en toute sécurité	-

Observations :

Néant

4.2 Date d'exécution des visites du repérage in situ

Date de la commande : 15/01/2024

Date(s) de visite de l'ensemble des locaux : 16/01/2024

Durée du repérage : 02 h 35

Personne en charge d'accompagner l'opérateur de repérage : IMMO PERIGORD M. BENNET

4.3 Écarts, adjonctions, suppressions par rapport aux normes en vigueur

La mission de repérage s'est déroulée conformément aux prescriptions de la norme NF X 46-020, révision d'Août 2017.

Observations	Oui	Non	Sans Objet
Plan de prévention réalisé avant intervention sur site	-	-	X
Vide sanitaire accessible			X
Combles ou toiture accessibles et visitables			X


4.4 Plan et procédures de prélèvements

L'ensemble des prélèvements a été réalisé dans le respect du plan et des procédures d'intervention.

5. – Résultats détaillés du repérage




5.1 Liste des matériaux ou produits contenant de l'amiante, états de conservation, conséquences réglementaires (fiche de cotation)

Matériaux ou produits contenant de l'amiante

Localisation	Identifiant + Description	Conclusion (justification)	Etat de conservation** et préconisations*	Photo
Parties extérieures	Identifiant: M001 Description: Conduit en fibres-ciment bitumineux <u>Liste selon annexe.13-9 du CSP: B</u>	Présence d'amiante (Sur jugement de l'opérateur)	Matériau non dégradé Résultat EP** Préconisation : Il est recommandé de réaliser une évaluation périodique.	

* Un détail des conséquences réglementaires et recommandations est fournis en annexe 7.4 de ce présent rapport
** détails fournis en annexe 7.3 de ce présent rapport

Listes des matériaux pour lesquels des résultats d'analyse sont attendus :

Localisation	Identifiant + Description	Justification	Etat de conservation et préconisations	Photo
Dépendances - Abri 1	Identifiant: M003-P001 Description: Plaques ondulées en matériau bitumineux <u>Liste selon annexe.13-9 du CSP: B</u>	En attente des résultats d'analyse	Matériau non dégradé Résultat AC1** Préconisation : Il est recommandé de réaliser une action corrective de premier niveau.	
Rez de jardin - Chambre 1	Identifiant: M004-P002 Description: Dalle de sol verte <u>Liste selon annexe.13-9 du CSP: B</u>	En attente des résultats d'analyse	Matériau non dégradé Résultat EP** Préconisation : Il est recommandé de réaliser une évaluation périodique.	
Rez de jardin - Séjour	Identifiant: M005-P003 Description: Dalle de sol - grise <u>Liste selon annexe.13-9 du CSP: B</u>	En attente des résultats d'analyse	Matériau non dégradé Résultat EP** Préconisation : Il est recommandé de réaliser une évaluation périodique.	

* Un détail des conséquences réglementaires et recommandations est fournis en annexe 7.4 de ce présent rapport
** détails fournis en annexe 7.3 de ce présent rapport

Nota : Dès réception de ce rapport, il est nécessaire d'avertir de la présence d'amiante toute personne pouvant intervenir sur ou a proximité des matériaux amiantes ou de ceux les recouvrant ou les protégeant.

5.2 Listes des matériaux et produits ne contenant pas d'amiante après analyse

Localisation	Identifiant + Description
Néant	-

5.3 Liste des matériaux ou produits (liste A et B) ne contenant pas d'amiante sur justificatif

Localisation	Identifiant + Description
Néant	-

6. – Signatures

Nota : Le présent rapport est établi par une personne dont les compétences sont certifiées par **ABCIDIA CERTIFICATION** Domaine de Saint Paul - Bat: A6 - 4e étage - BAL N° 60011 - 102, route de Limours - 78470 Saint-Rémy-lès-Chevreuse (détail sur www.info-certif.fr)

Fait à **COULOUNIEIX-CHAMIER**S, le **18/01/2024**

Par : **Marie BOISHUE**



ANNEXES**Au rapport de mission de repérage n° ATEGZ-24-93****Informations conformes à l'annexe III de l'arrêté du 12 décembre 2012**

Les maladies liées à l'amiante sont provoquées par l'inhalation des fibres. Toutes les variétés d'amiante sont classées comme substances cancérogènes avérées pour l'homme. L'inhalation de fibres d'amiante est à l'origine de cancers (mésothéliomes, cancers broncho-pulmonaires) et d'autres pathologies non cancéreuses (épanchements pleuraux, plaques pleurales).

L'identification des matériaux et produits contenant de l'amiante est un préalable à l'évaluation et à la prévention des risques liés à l'amiante. Elle doit être complétée par la définition et la mise en œuvre de mesures de gestion adaptées et proportionnées pour limiter l'exposition des occupants présents temporairement ou de façon permanente dans l'immeuble. L'information des occupants présents temporairement ou de façon permanente est un préalable essentiel à la prévention du risque d'exposition à l'amiante.

Il convient donc de veiller au maintien du bon état de conservation des matériaux et produits contenant de l'amiante afin de remédier au plus tôt aux situations d'usure anormale ou de dégradation.

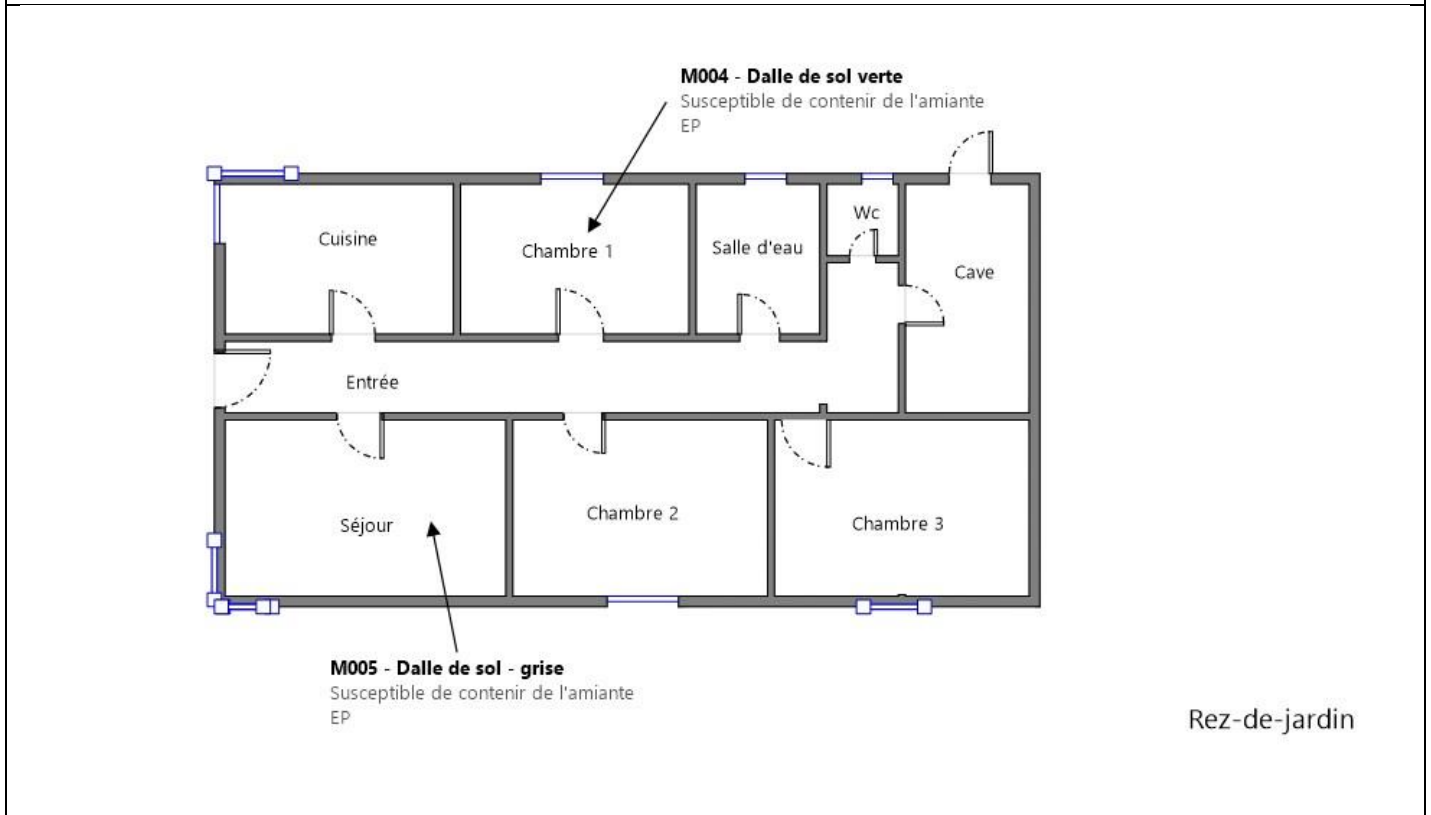
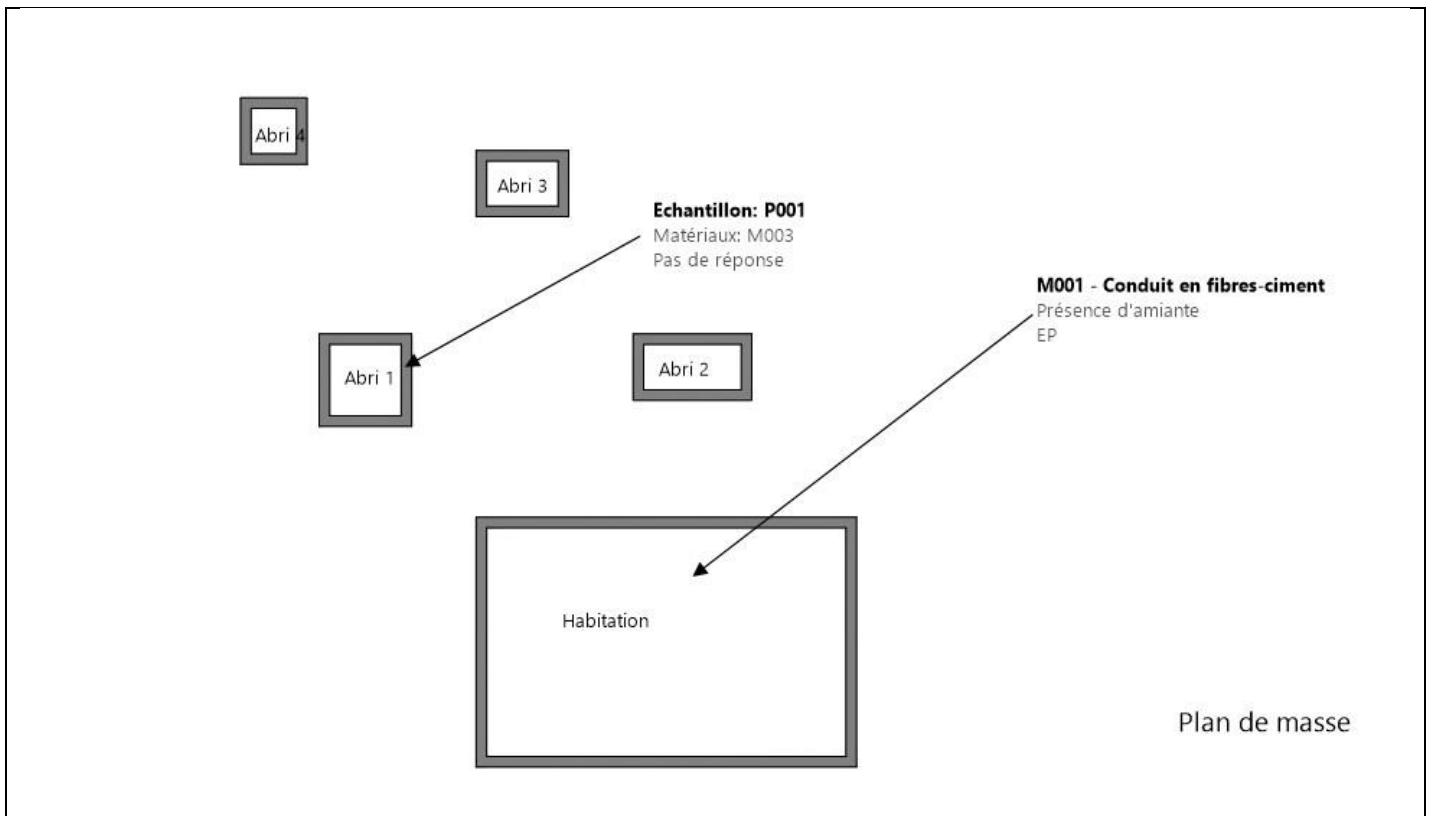
Il conviendra de limiter autant que possible les interventions sur les matériaux et produits contenant de l'amiante qui ont été repérés et de faire appel aux professionnels qualifiés, notamment dans le cas de retrait ou de confinement de ce type de matériau ou produit.

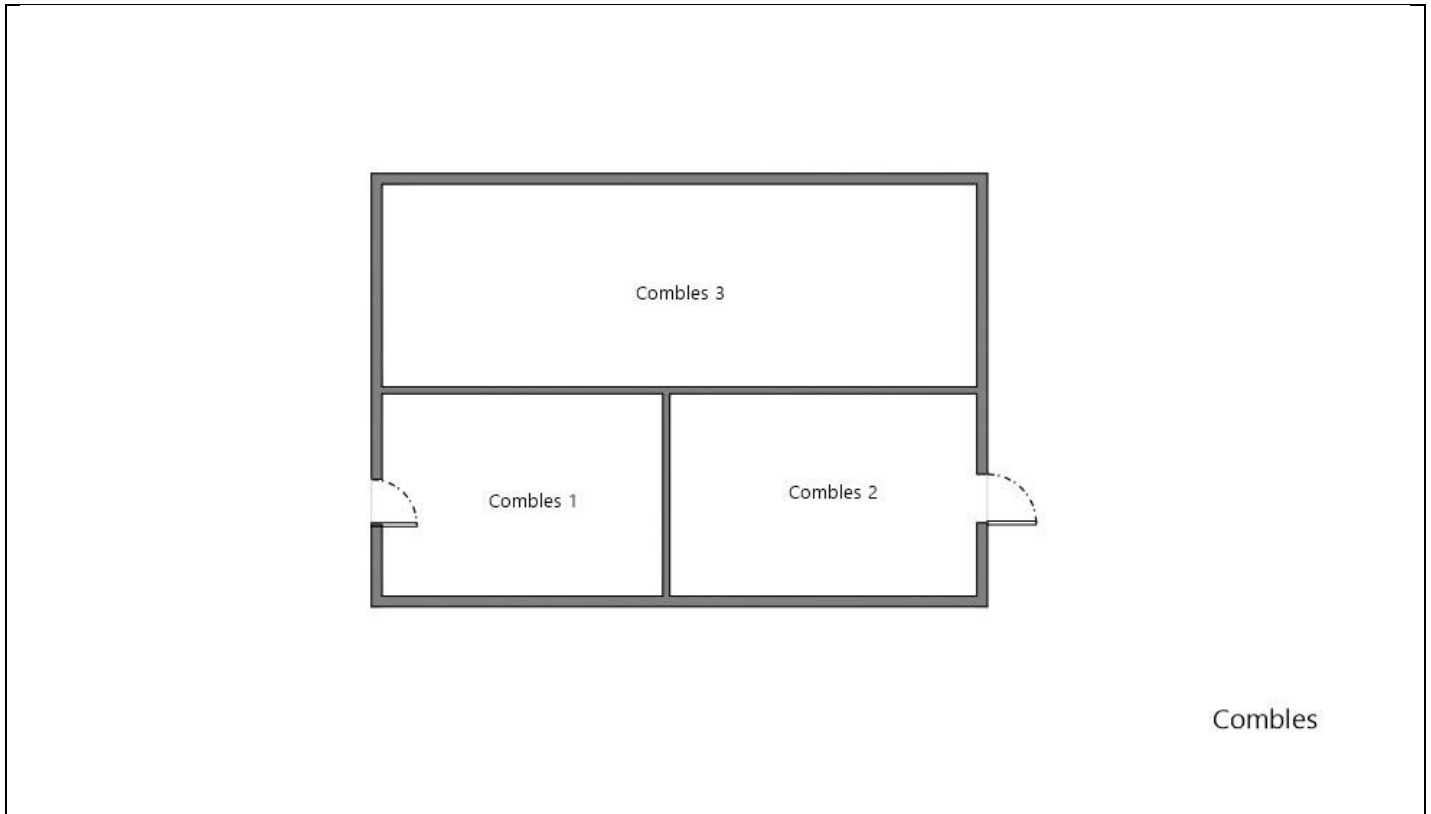
Enfin, les déchets contenant de l'amiante doivent être éliminés dans des conditions strictes.

Renseignez-vous auprès de votre mairie ou de votre préfecture. Pour connaître les centres d'élimination près de chez vous, consultez la base de données « déchets » gérée par l'ADEME, directement accessible sur le site internet www.sinoe.org.

Sommaire des annexes**7 Annexes****7.1 Schéma de repérage****7.2 Rapports d'essais****7.3 Grilles réglementaires d'évaluation de l'état de conservation des matériaux et produits contenant de l'amiante****7.4 Conséquences réglementaires et recommandations****7.5 Recommandations générales de sécurité****7.6 Documents annexés au présent rapport**

7.1 - Annexe - Schéma de repérage








Légende

	Présence d'amiante		Dalles de faux-plafond		Présence d'amiante
	Dépôt de Matériaux contenant de l'amiante		Matériau ou produit sur lequel un doute persiste		Dépôt de Matériaux contenant de l'amiante

7.2 - Annexe - Rapports d'essais

Identification des prélèvements :

Identifiant et prélèvement	Localisation	Composant de la construction	Parties du composant	Description	Photo
M003-P001	Dépendances - Abri 1	2 - Parois verticales extérieures et Façades - Façades légères, murs rideaux, bardages, panneaux sandwich	Plaques	Plaques ondulées en matériau bitumineux Analyse à réaliser: Toutes les couches mélangées	
M004-P002	Dépendances - Abri 1	5 - Planchers et planchers techniques - Revêtements de sols	Dalle de sol	Dalle de sol verte Analyse à réaliser: Toutes les couches mélangées	
M005-P003	Rez de jardin - Séjour	5 - Planchers et planchers techniques - Revêtements de sols	Dalle de sol	Dalle de sol - grise Analyse à réaliser: Toutes les couches mélangées	

Copie des rapports d'essais :

Aucun rapport d'essai n'a été fourni ou n'est disponible

7.3 - Annexe - Evaluation de l'état de conservation des matériaux et produits contenant de l'amiante

Grilles d'évaluation de l'état de conservation des matériaux ou produit de la liste A

Aucune évaluation n'a été réalisée

Critères d'évaluation de l'état de conservation des matériaux ou produit de la liste A

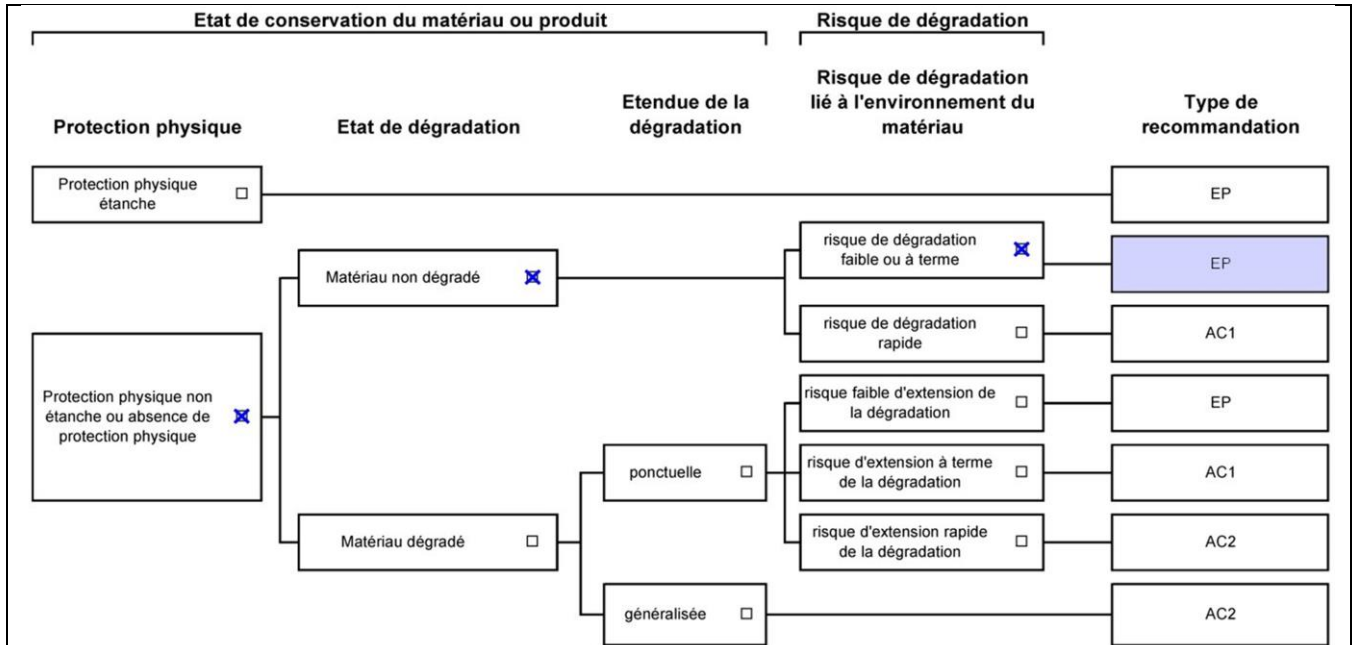
1. Classification des différents degrés d'exposition du produit aux circulations d'air

Fort	Moyen	Faible
1° Il n'existe pas de système spécifique de ventilation, la pièce ou la zone homogène évaluée est ventilée par ouverture des fenêtres. ou 2° Le faux plafond se trouve dans un local qui présente une (ou plusieurs) façade(s) ouverte(s) sur l'extérieur susceptible(s) de créer des situations à forts courants d'air, ou 3° Il existe un système de ventilation par insufflation d'air dans le local et l'orientation du jet d'air est telle que celui-ci affecte directement le faux plafond contenant de l'amiante.	1° Il existe un système de ventilation par insufflation d'air dans le local et l'orientation du jet est telle que celui-ci n'affecte pas directement le faux plafond contenant de l'amiante, ou 2° Il existe un système de ventilation avec reprise(s) d'air au niveau du faux plafond (système de ventilation à double flux).	1° Il n'existe ni ouvrant ni système de ventilation spécifique dans la pièce ou la zone évaluée, ou 2° Il existe dans la pièce ou la zone évaluée, un système de ventilation par extraction dont la reprise d'air est éloignée du faux plafond contenant de l'amiante.

2. Classification des différents degrés d'exposition du produit aux chocs et vibrations

Fort	Moyen	Faible
L'exposition du produit aux chocs et vibrations sera considérée comme forte dans les situations où l'activité dans le local ou à l'extérieur engendre des vibrations, ou rend possible les chocs directs avec le faux plafond contenant de l'amiante (ex : hall industriel, gymnase, discothèque...).	L'exposition du produit aux chocs et vibrations sera considérée comme moyenne dans les situations où le faux plafond contenant de l'amiante n'est pas exposé aux dommages mécaniques mais se trouve dans un lieu très fréquenté (ex : supermarché, piscine, théâtre,...).	L'exposition du produit aux chocs et vibrations sera considérée comme faible dans les situations où le faux plafond contenant de l'amiante n'est pas exposé aux dommages mécaniques, n'est pas susceptible d'être dégradé par les occupants ou se trouve dans un local utilisé à des activités tertiaires passives.

Grilles d'évaluation de l'état de conservation des matériaux ou produit de la liste B



Dossier n° ATEGZ-24-93

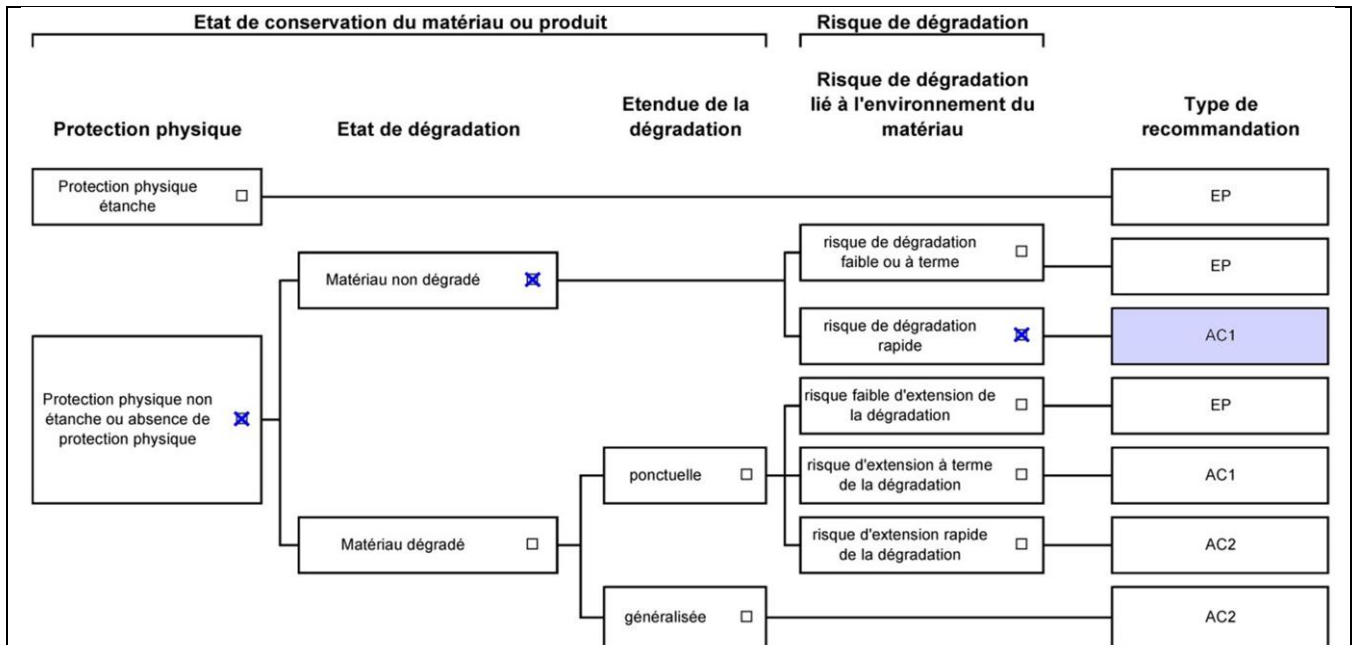
Date de l'évaluation : 16/01/2024

Bâtiment / local ou zone homogène : Parties extérieures

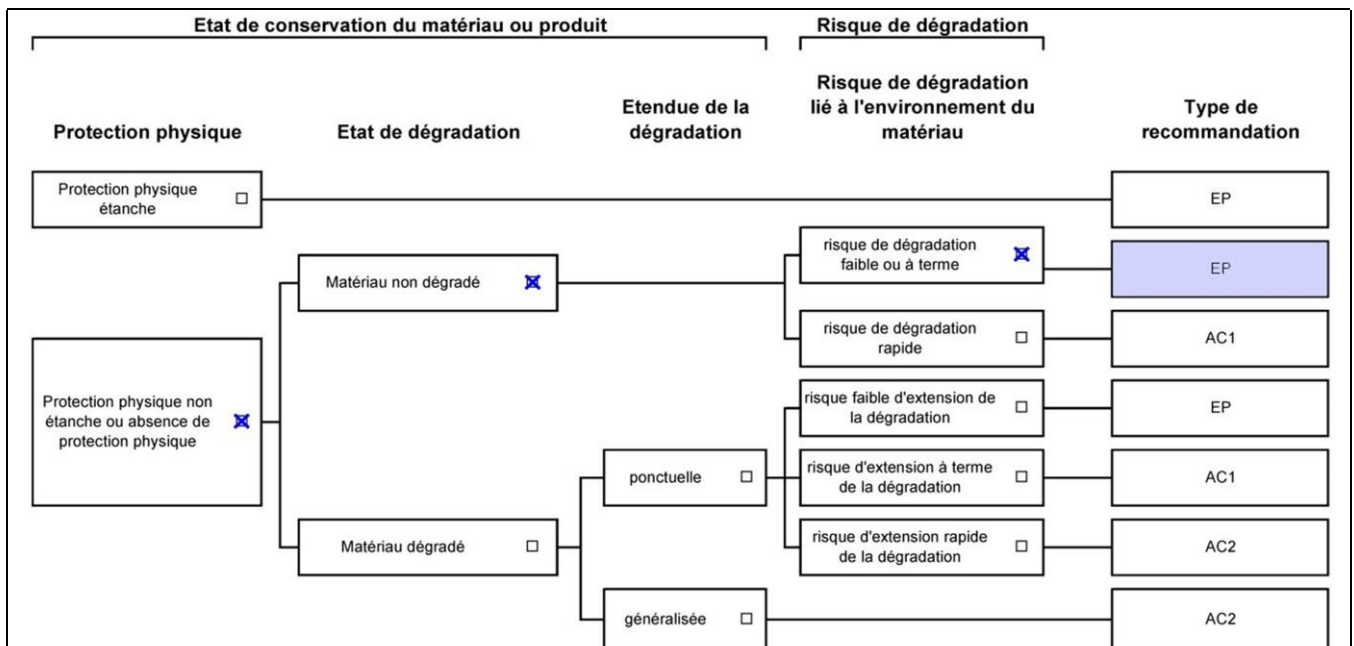
Identifiant Matériau : M001

Matériau : Conduit en fibres-ciment

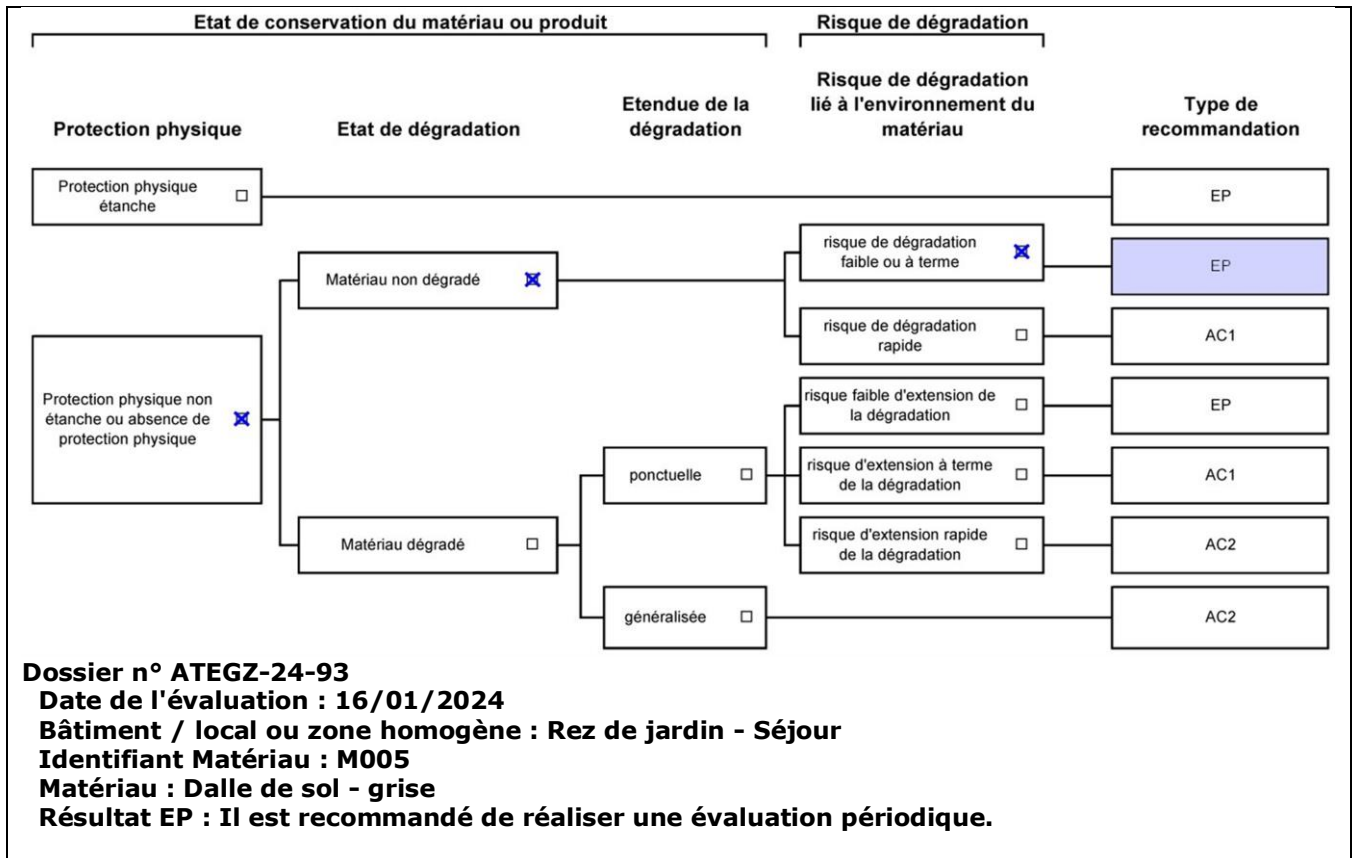
Résultat EP : Il est recommandé de réaliser une évaluation périodique.



Dossier n° ATEGZ-24-93
Date de l'évaluation : 16/01/2024
Bâtiment / local ou zone homogène : Dépendances - Abri 1
Identifiant Matériau : M003
Matériau : Plaques ondulées en matériau bitumineux
Résultat AC1 : Il est recommandé de réaliser une action corrective de premier niveau.



Dossier n° ATEGZ-24-93
Date de l'évaluation : 16/01/2024
Bâtiment / local ou zone homogène : Rez de jardin - Chambre 1
Identifiant Matériau : M004
Matériau : Dalle de sol verte
Résultat EP : Il est recommandé de réaliser une évaluation périodique.



Critères d'évaluation de l'état de conservation des matériaux ou produit de la liste B

1. Classification des niveaux de risque de dégradation ou d'extension de la dégradation du matériau.

Risque faible de dégradation ou d'extension de dégradation	Risque de dégradation ou d'extension à terme de la dégradation	Risque de dégradation ou d'extension rapide de la dégradation
L'environnement du matériau contenant de l'amiante ne présente pas ou très peu de risque pouvant entraîner à terme, une dégradation ou une extension de la dégradation du matériau.	L'environnement du matériau contenant de l'amiante présente un risque pouvant entraîner à terme, une dégradation ou une extension de la dégradation du matériau.	L'environnement du matériau contenant de l'amiante présente un risque important pouvant entraîner rapidement, une dégradation ou une extension de la dégradation du matériau.

Légende : EP = évaluation périodique ; AC1 = action corrective de premier niveau ; AC2 = action corrective de second niveau.

L'évaluation du risque de dégradation lié à l'environnement du matériau ou produit prend en compte :

- Les agressions physiques intrinsèques au local (ventilation, humidité, etc...) selon que les risque est probable ou avéré ;
- La sollicitation des matériaux ou produits liée à l'activité des locaux, selon qu'elle est exceptionnelle/faible ou quotidienne/forte.

Elle ne prend pas en compte certains facteurs fluctuants d'aggravation de la dégradation des produits et matériaux, comme la fréquence d'occupation du local, la présence d'animaux nuisibles, l'usage réel des locaux, un défaut d'entretien des équipements, etc...

7.4 - Annexe - Conséquences réglementaires et recommandations

Conservation et transmission de ce rapport (Article 11 de l'arrêté du 16 juillet 2019)

Si le donneur d'ordre n'est pas le propriétaire de l'immeuble bâti concerné par la mission de repérage, il adresse à ce dernier une copie du rapport établi par l'opérateur de repérage.

En cas de mission de repérage portant sur une partie privative d'un immeuble collectif à usage d'habitation, son propriétaire met à jour le contenu du « dossier amiante - parties privatives » (DAPP) prévu au I de l'article R. 1334-29-4 du code de la santé publique, en y intégrant les données issues du rapport ou du pré-rapport de repérage amiante avant travaux. Il tient à disposition et communique ce DAPP, ainsi complété, selon les modalités prévues au II de l'article R. 1334-29-4 du code de la santé publique.

En cas de mission de repérage portant sur les parties communes d'un immeuble collectif à usage d'habitation ou sur un immeuble non utilisé à fin d'habitation, son propriétaire met à jour le contenu du « dossier technique amiante » (DTA) prévu au I de l'article R. 1334-29-5 du code de la santé publique ainsi que de sa fiche récapitulative, en y intégrant les données issues du rapport ou du pré-rapport de repérage amiante avant travaux. Il tient à disposition et communique ce DTA, ainsi complété, selon les modalités prévues au II de l'article R. 1334-29-5 du code de la santé publique.

En cas de mission de repérage portant sur tout ou partie d'un immeuble d'habitation ne comprenant qu'un seul logement, son propriétaire conserve le rapport ou le pré-rapport restituant les conditions de réalisation et les conclusions de cette recherche d'amiante avant travaux. Il communique ce rapport ou ce pré-rapport, sur leur demande, à toute personne physique ou morale appelée à effectuer des travaux dans l'immeuble bâti ainsi qu'aux agents de contrôle de l'inspection du travail mentionnés à l'article L. 8211-1 du code du travail, aux agents du service de prévention des organismes de sécurité sociale et, en cas d'opération relevant du champ de l'article R. 4534-1 du code du travail, de l'organisme professionnel de prévention du bâtiment et des travaux publics.

Conséquences réglementaires suivant l'état de conservation des matériaux ou produit de la liste A

Article R1334-27 : En fonction du résultat du diagnostic obtenu à partir de la grille d'évaluation de l'arrêté du 12 décembre 2012, le propriétaire met en œuvre les préconisations mentionnées à l'article R1334-20 selon les modalités suivantes :

Score 1 – L'évaluation périodique de l'état de conservation de ces matériaux et produits de la liste A contenant de l'amiante est effectué dans un délai maximal de trois ans à compter de la date de remise au propriétaire du rapport de repérage ou des résultats de la dernière évaluation de l'état de conservation, ou à l'occasion de toute modification substantielle de l'ouvrage et de son usage. La personne ayant réalisé cette évaluation en remet les résultats au propriétaire contre accusé de réception.

Score 2 – La mesure d'empoussièrément dans l'air est effectuée dans les conditions définies à l'article R1334-25, dans un délai de trois mois à compter de la date de remise au propriétaire du rapport de repérage ou des résultats de la dernière évaluation de l'état de conservation. L'organisme qui réalise les prélèvements d'air remet les résultats des mesures d'empoussièrément au propriétaire contre accusé de réception.

Score 3 – Les travaux de confinement ou de retrait de l'amiante sont mis en œuvre selon les modalités prévues à l'article R. 1334-29.

Article R1334-28 : Si le niveau d'empoussièrément mesuré dans l'air en application de l'article R1334-27 est inférieur ou égal à la valeur de cinq fibres par litre, le propriétaire fait procéder à l'évaluation périodique de l'état de conservation des matériaux et produits de la liste A contenant de l'amiante prévue à l'article R1334-20, dans un délai maximal de trois ans à compter de la date de remise des résultats des mesures d'empoussièrément ou à l'occasion de toute modification substantielle de l'ouvrage ou de son usage.

Si le niveau d'empoussièrément mesuré dans l'air en application de l'article R1334-27 est supérieur à cinq fibres par litre, le propriétaire fait procéder à des travaux de confinement ou de retrait de l'amiante, selon les modalités prévues à l'article R1334-29.

Article R1334-29 : Les travaux précités doivent être achevés dans un délai de trente-six mois à compter de la date à laquelle sont remis au propriétaire le rapport de repérage ou les résultats des mesures d'empoussièrément ou de la dernière évaluation de l'état de conservation.

Pendant la période précédant les travaux, des mesures conservatoires appropriées doivent être mises en œuvre afin de réduire l'exposition des occupants et de la maintenir au niveau le plus bas possible, et dans tous les cas à un niveau d'empoussièrément inférieur à cinq fibres par litre. Les mesures conservatoires ne doivent conduire à aucune sollicitation des matériaux et produits concernés par les travaux.

Le propriétaire informe le préfet du département du lieu d'implantation de l'immeuble concerné, dans un délai de deux mois à compter de la date à laquelle sont remis le rapport de repérage ou les résultats des mesures d'empoussièrément ou de la dernière évaluation de l'état de conservation, des mesures conservatoires mises en œuvre, et, dans un délai de douze mois, des travaux à réaliser et de l'échéancier proposé.

Article R.1334-29-3 :

I) A l'issue des travaux de retrait ou de confinement de matériaux et produits de la liste A mentionnés à l'article R.1334-29, le propriétaire fait procéder par une personne mentionnée au premier alinéa de l'article R.1334-23, avant toute restitution des locaux traités, à un examen visuel de l'état des surfaces traitées. Il fait également procéder, dans les conditions définies à l'article R.1334-25, à une mesure du niveau d'empoussièrément dans l'air après démantèlement du dispositif de confinement. Ce niveau doit être inférieur ou égal à cinq fibres par litre.

II) Si les travaux ne conduisent pas au retrait total des matériaux et produits de la liste A contenant de l'amiante, il est procédé à une évaluation périodique de l'état de conservation de ces matériaux et produits résiduels dans les conditions prévues par l'arrêté mentionné à l'article R.1334-20, dans un délai maximal de trois ans à compter de la date à laquelle sont remis les résultats du contrôle ou à l'occasion de toute modification substantielle de l'ouvrage ou de son usage.

III) Lorsque des travaux de retrait ou de confinement de matériaux et produits de la liste B contenant de l'amiante sont effectués à l'intérieur de bâtiment occupés ou fréquentés, le propriétaire fait procéder, avant toute restitution des locaux traités, à l'examen visuel et à la mesure d'empoussièrément dans l'air mentionnée au premier alinéa du présent article.

Détail des préconisations suivant l'état de conservation des matériaux ou produit de la liste B

- Réalisation d'une « évaluation périodique »**, lorsque le type de matériau ou produit concerné contenant de l'amiante, la nature et l'étendue des dégradations qu'il présente et l'évaluation du risque de dégradation ne conduisent pas à conclure à la nécessité d'une action de protection immédiate sur le matériau ou produit, consistant à :
 - Contrôler périodiquement que l'état de dégradation des matériaux et produits concernés ne s'aggrave pas et, le cas échéant, que leur protection demeure en bon état de conservation ;
 - Rechercher, le cas échéant, les causes de dégradation et prendre les mesures appropriées pour les supprimer.
- Réalisation d'une « action corrective de premier niveau »**, lorsque le type de matériau ou produit concerné contenant de l'amiante, la nature et l'étendue des dégradations et l'évaluation du risque de dégradation conduisent à conclure à la nécessité d'une action de remise en état limitée au remplacement, au recouvrement ou à la protection des seuls éléments dégradés, consistant à :
 - Rechercher les causes de la dégradation et définir les mesures correctives appropriées pour les supprimer ;
 - Procéder à la mise en œuvre de ces mesures correctives afin d'éviter toute nouvelle dégradation et, dans l'attente, prendre les mesures de protection appropriées afin de limiter le risque de dispersion des fibres d'amiante ;
 - Veiller à ce que les modifications apportées ne soient pas de nature à aggraver l'état des autres matériaux et produits contenant de l'amiante restant accessibles dans la même zone ;
 - Contrôler périodiquement que les autres matériaux et produits restant accessibles ainsi que, le cas échéant, leur protection demeurent en bon état de conservation.Il est rappelé l'obligation de faire appel à une entreprise certifiée pour le retrait ou le confinement.
- Réalisation d'une « action corrective de second niveau »**, qui concerne l'ensemble d'une zone, de telle sorte que le matériau ou produit ne soit plus soumis à aucune agression ni dégradation, consistant à :
 - Prendre, tant que les mesures mentionnées au c) (paragraphe suivant) n'ont pas été mises en place, les mesures conservatoires appropriées pour limiter le risque de dégradation et la dispersion des fibres d'amiante. Cela peut consister à adapter, voire condamner l'usage des locaux concernés afin d'éviter toute exposition et toute dégradation du matériau ou produit contenant de l'amiante. Durant les mesures conservatoires, et afin de vérifier que celles-ci sont adaptées, une mesure d'empoussièrément est réalisée, conformément aux dispositions du code de la santé publique ;
 - Procéder à une analyse de risque complémentaire, afin de définir les mesures de protection ou de retrait les plus adaptées, prenant en compte l'intégralité des matériaux et produits contenant de l'amiante dans la zone concernée ;
 - Mettre en œuvre les mesures de protection ou de retrait définies par l'analyse de risque ;

d) Contrôler périodiquement que les autres matériaux et produits restant accessibles, ainsi que leur protection, demeurent en bon état de conservation.
En fonction des situations particulières rencontrées lors de l'évaluation de l'état de conservation, des compléments et précisions à ces recommandations sont susceptibles d'être apportées.

7.5 - Annexe - Recommandations générales de sécurité

L'identification des matériaux et produits contenant de l'amiante est un préalable à l'évaluation et à la prévention des risques liés à la présence d'amiante dans un bâtiment. Elle doit être complétée par la définition et la mise en œuvre de mesures de gestion adaptées et proportionnées pour limiter l'exposition des occupants présents temporairement ou de façon permanente dans le bâtiment et des personnes appelées à intervenir sur les matériaux ou produits contenant de l'amiante. Les recommandations générales de sécurité définies ci-après rappellent les règles de base destinées à prévenir les expositions. Le propriétaire (ou, à défaut, l'exploitant) de l'immeuble concerné adapte ces recommandations aux particularités de chaque bâtiment et de ses conditions d'occupation ainsi qu'aux situations particulières rencontrées. Ces recommandations générales de sécurité ne se substituent en aucun cas aux obligations réglementaires existantes en matière de prévention des risques pour la santé et la sécurité des travailleurs, inscrites dans le code du travail.

1. Informations générales

a) Dangerosité de l'amiante

Les maladies liées à l'amiante sont provoquées par l'inhalation des fibres. Toutes les variétés d'amiante sont classées comme substances cancérigènes avérées pour l'homme. Elles sont à l'origine de cancers qui peuvent atteindre soit la plèvre qui entoure les poumons (mésothéliomes), soit les bronches et/ou les poumons (cancers broncho-pulmonaires). Ces lésions surviennent longtemps (souvent entre 20 à 40 ans) après le début de l'exposition à l'amiante. Le Centre international de recherche sur le cancer (CIRC) a également établi récemment un lien entre exposition à l'amiante et cancers du larynx et des ovaires. D'autres pathologies, non cancéreuses, peuvent également survenir en lien avec une exposition à l'amiante. Il s'agit exceptionnellement d'épanchements pleuraux (liquide dans la plèvre) qui peuvent être récidivants ou de plaques pleurales (qui épaississent la plèvre). Dans le cas d'empoussièrement important, habituellement d'origine professionnelle, l'amiante peut provoquer une sclérose (asbestose) qui réduira la capacité respiratoire et peut dans les cas les plus graves produire une insuffisance respiratoire parfois mortelle. Le risque de cancer du poumon peut être majoré par l'exposition à d'autres agents cancérigènes, comme la fumée du tabac.

b) Présence d'amiante dans des matériaux et produits en bon état de conservation

L'amiante a été intégré dans la composition de nombreux matériaux utilisés notamment pour la construction. En raison de son caractère cancérigène, ses usages ont été restreints progressivement à partir de 1977, pour aboutir à une interdiction totale en 1997.

En fonction de leur caractéristique, les matériaux et produits contenant de l'amiante peuvent libérer des fibres d'amiante en cas d'usure ou lors d'interventions mettant en cause l'intégrité du matériau ou produit (par exemple perçage, ponçage, découpe, friction...). Ces situations peuvent alors conduire à des expositions importantes si des mesures de protection renforcées ne sont pas prises.

Pour rappel, les matériaux et produits répertoriés aux listes A et B de l'annexe 13-9 du code de la santé publique font l'objet d'une évaluation de l'état de conservation dont les modalités sont définies par arrêté. Il convient de suivre les recommandations émises par les opérateurs de repérage dits « diagnostiqueurs » pour la gestion des matériaux ou produits repérés.

De façon générale, il est important de veiller au maintien en bon état de conservation des matériaux et produits contenant de l'amiante et de remédier au plus tôt aux situations d'usure anormale ou de dégradation de ceux-ci.

2. Intervention de professionnels soumis aux dispositions du code du travail

Il est recommandé aux particuliers d'éviter dans la mesure du possible toute intervention directe sur des matériaux et produits contenant de l'amiante et de faire appel à des professionnels compétents dans de telles situations.

Les entreprises réalisant des opérations sur matériaux et produits contenant de l'amiante sont soumises aux dispositions des articles R. 4412-94 à R. 4412-148 du code du travail. Les entreprises qui réalisent des travaux de retrait ou de confinement de matériaux et produits contenant de l'amiante doivent en particulier être certifiées dans les conditions prévues à l'article R. 4412-129. Cette certification est obligatoire à partir du

1er juillet 2013 pour les entreprises effectuant des travaux de retrait sur l'enveloppe extérieure des immeubles bâtis et à partir du 1er juillet 2014 pour les entreprises de génie civil.

Des documents d'information et des conseils pratiques de prévention adaptés sont disponibles sur le site Travailler-mieux (<http://www.travailler-mieux.gouv.fr>) et sur le site de l'Institut national de recherche et de sécurité pour la prévention des accidents du travail et des maladies professionnelles (<http://www.inrs.fr>).

3. Recommandations générales de sécurité

Il convient d'éviter au maximum l'émission de poussières notamment lors d'interventions ponctuelles non répétées, par exemple :

- perçage d'un mur pour accrocher un tableau ;
- remplacement de joints sur des matériaux contenant de l'amiante ;
- travaux réalisés à proximité d'un matériau contenant de l'amiante en bon état, par exemple des interventions légères dans des boîtiers électriques, sur des gaines ou des circuits situés sous un flocage sans action directe sur celui-ci, de remplacement d'une vanne sur une canalisation calorifugée à l'amiante.

L'émission de poussières peut être limitée par humidification locale des matériaux contenant de l'amiante en prenant les mesures nécessaires pour éviter tout risque électrique et/ou en utilisant de préférence des outils manuels ou des outils à vitesse lente.

Le port d'équipements adaptés de protection respiratoire est recommandé. Le port d'une combinaison jetable permet d'éviter la propagation de fibres d'amiante en dehors de la zone de travail. Les combinaisons doivent être jetées après chaque utilisation.

Des informations sur le choix des équipements de protection sont disponibles sur le site internet amiante de l'INRS à l'adresse suivante : www.amiante.inrs.fr. De plus, il convient de disposer d'un sac à déchets à proximité immédiate de la zone de travail et d'une éponge ou d'un chiffon humide de nettoyage.

4. Gestion des déchets contenant de l'amiante

Les déchets de toute nature contenant de l'amiante sont des déchets dangereux. A ce titre, un certain nombre de dispositions réglementaires, dont les principales sont rappelées ci-après, encadrent leur élimination.

Lors de travaux conduisant à un désamiantage de tout ou partie de l'immeuble, la personne pour laquelle les travaux sont réalisés, c'est-à-dire les maîtres d'ouvrage, en règle générale les propriétaires, ont la responsabilité de la bonne gestion des déchets produits, conformément aux dispositions de l'article L. 541-2 du code de l'environnement. Ce sont les producteurs des déchets au sens du code de l'environnement.

Les déchets liés au fonctionnement d'un chantier (équipements de protection, matériel, filtres, bâches, etc.) sont de la responsabilité de

l'entreprise qui réalise les travaux.

a. Conditionnement des déchets

Les déchets de toute nature susceptibles de libérer des fibres d'amiante sont conditionnés et traités de manière à ne pas provoquer d'émission de poussières. Ils sont ramassés au fur et à mesure de leur production et conditionnés dans des emballages appropriés et fermés, avec apposition de l'étiquetage prévu par le décret no 88-466 du 28 avril 1988 relatif aux produits contenant de l'amiante et par le code de l'environnement notamment ses articles R. 551-1 à R. 551-13 relatifs aux dispositions générales relatives à tous les ouvrages d'infrastructures en matière de stationnement, chargement ou déchargement de matières dangereuses.

Les professionnels soumis aux dispositions du code du travail doivent procéder à l'évacuation des déchets, hors du chantier, aussitôt que possible, dès que le volume le justifie après décontamination de leurs emballages.

b. Apport en déchèterie

Environ 10 % des déchèteries acceptent les déchets d'amiante lié à des matériaux inertes ayant conservé leur intégrité provenant de ménages, voire d'artisans. Tout autre déchet contenant de l'amiante est interdit en déchèterie.

A partir du 1er janvier 2013, les exploitants de déchèterie ont l'obligation de fournir aux usagers les emballages et l'étiquetage appropriés aux déchets d'amiante.

c. Filières d'élimination des déchets

Les matériaux contenant de l'amiante ainsi que les équipements de protection (combinaison, masque, gants...) et les déchets issus du nettoyage (chiffon...) sont des déchets dangereux. En fonction de leur nature, plusieurs filières d'élimination peuvent être envisagées.

Les déchets contenant de l'amiante lié à des matériaux inertes ayant conservé leur intégrité peuvent être éliminés dans des installations de stockage de déchets non dangereux si ces installations disposent d'un casier de stockage dédié à ce type de déchets.

Tout autre déchet amianté doit être éliminé dans une installation de stockage pour déchets dangereux ou être vitrifiés. En particulier, les déchets liés au fonctionnement du chantier, lorsqu'ils sont susceptibles d'être contaminés par de l'amiante, doivent être éliminés dans une installation de stockage pour déchets dangereux ou être vitrifiés.

d. Information sur les déchèteries et les installations d'élimination des déchets d'amiante

Les informations relatives aux déchèteries acceptant des déchets d'amiante lié et aux installations d'élimination des déchets d'amiante peuvent être obtenues auprès :

- de la préfecture ou de la direction régionale de l'environnement, de l'aménagement et du logement (direction régionale et interdépartementale de l'environnement et de l'énergie en Ile-de-France) ou de la direction de l'environnement, de l'aménagement et du logement ;
- du conseil général (ou conseil régional en Ile-de-France) au regard de ses compétences de planification sur les déchets dangereux ;
- de la mairie ;
- ou sur la base de données « déchets » gérée par l'Agence de l'environnement et de la maîtrise de l'énergie, directement accessible sur internet à l'adresse suivante : www.sinoe.org.

e. Traçabilité

Le producteur des déchets remplit un bordereau de suivi des déchets d'amiante (BSDA, CERFA no 11861). Le formulaire CERFA est téléchargeable sur le site du ministère chargé de l'environnement. Le propriétaire recevra l'original du bordereau rempli par les autres intervenants (entreprise de travaux, transporteur, exploitant de l'installation de stockage ou du site de vitrification).

Dans tous les cas, le producteur des déchets devra avoir préalablement obtenu un certificat d'acceptation préalable lui garantissant l'effectivité d'une filière d'élimination des déchets.

Par exception, le bordereau de suivi des déchets d'amiante n'est pas imposé aux particuliers voire aux artisans qui se rendent dans une déchèterie pour y déposer des déchets d'amiante lié à des matériaux inertes ayant conservé leur intégrité. Ils ne doivent pas remplir un bordereau de suivi de déchets d'amiante, ce dernier étant élaboré par la déchèterie.

7.6 - Annexe - Autres documents

Thomas MAGNANOU

Agent Général Allianz
14 Place André Maurois
BP 10003
24001 PERIGUEUX CEDEX

Tél : 0553086225 - Fax :
Email : perigueux.magnanou@allianz.fr
agence.allianz.fr/perigueux-jets-d-eau
ouvert tous les jours de 09h00 à 12h30 de 14h00 à
18h00 et le samedi de 09h00 à 12h00
Orias : 19007391

SARL APG
200 AVENUE WINSTON CHURCHILL
24660 COULOUNIEUX CHAMIER

ATTESTATION D'ASSURANCE

RESPONSABILITE CIVILE

Allianz atteste que, pour la période du 01/01/2024 au 31/12/2024,

Société Anonyme à Responsabilité Limitée APG

200 AVENUE WINSTON CHURCHILL 24660 COULOUNIEUX CHAMIER

est garanti, par le contrat Multi-Pro n°55886375

couvrant les activités suivantes :

DIAGNOSTIQUEUR TECHNIQUE IMMOBILIER REALISANT LES DIAGNOSTICS SUIVANTS :

- AMIANTE, PLOMB, TERMITES, RISQUES NATURELS & TECHNOLOGIQUES, ELECTRICITE, GAZ, PERFORMANCE ENERGETIQUE, ASSAINISSEMENT NON COLLECTIF
- MESURAGE, HABITABILITE, ETAT PARASITAIRE, SECURITE PISCINES, ETAT DES ACCESSIBILITE HANDICAPES, DOSSIER TECHNIQUE AMIANTE, AUDIT ENERGETIQUE
- INFILTROMETRIE.
- CONTROLES SYSTEMES VENTILATIONS

Au titre des garanties Responsabilités Civiles suivantes :

- Responsabilité Civile Exploitation
- Responsabilité Civile Professionnelle
- Défense Pénale et Recours suite à accident

La présente attestation ne peut engager la société d'assurances au-delà des conditions de garanties et des montants fixés au contrat auquel elle se réfère et, n'implique qu'une présomption de garantie.

Fait à PERIGUEUX CEDEX, le 29 Décembre 2024

THOMAS MAGNANOU

Agent Général ALLIANZ

10 B, place du Coderc

24000 PERIGUEUX

Tel : 05 53 08 62 25

perigueux.magnanou@allianz.fr

N°ORIAS 19007391 Siret 879 379 980 00011



La certification de compétence de personnes physiques est attribuée par ABCIDIA CERTIFICATION à

BOISHUE Marie
sous le numéro 22-1758

Cette certification concerne les spécialités de diagnostics immobiliers suivantes :

- Amiante sans mention** Prise d'effet : 30/06/2022 Validité : 29/06/2029
Arrêté du 2 juillet 2018 définissant les critères de certification des opérateurs de diagnostic technique.
- Amiante avec mention** Prise d'effet : 30/06/2022 Validité : 29/06/2029
Arrêté du 2 juillet 2018 définissant les critères de certification des opérateurs de diagnostic technique.
- DPE individuel** Prise d'effet : 27/07/2022 Validité : 26/07/2029
Arrêté du 2 juillet 2018 définissant les critères de certification des opérateurs de diagnostic technique.
- Gaz** Prise d'effet : 27/07/2022 Validité : 26/07/2029
Arrêté du 2 juillet 2018 définissant les critères de certification des opérateurs de diagnostic technique.
- CREP** Prise d'effet : 30/06/2022 Validité : 29/06/2029
Arrêté du 2 juillet 2018 définissant les critères de certification des opérateurs de diagnostic technique.
- Termites Métropole** Prise d'effet : 30/06/2022 Validité : 29/06/2029
Zone d'intervention : France métropolitaine
Arrêté du 2 juillet 2018 définissant les critères de certification des opérateurs de diagnostic technique.
- Electricité** Prise d'effet : 27/07/2022 Validité : 26/07/2029
Arrêté du 2 juillet 2018 définissant les critères de certification des opérateurs de diagnostic technique.

22-1758 - v2 - 27/07/2022



cofrac
CERTIFICATION DE PERSONNES
Accréditation n°4-0540
portée disponible sur www.cofrac.fr

Véronique DELMAY
Gestionnaire des certifiés

Le maintien des dates de validité mentionnées ci-dessus est conditionné à la bonne exécution des opérations de surveillance
Certification délivrée selon le dispositif particulier de certification de diagnostic immobilier PRO 06

ABCIDIA CERTIFICATION - Domaine de Saint Paul - Bat: A6 - 4e étage - BAL N° 60011
102, route de Limours - 78470 Saint-Rémy-lès-Chevreuse - 01 30 85 25 71
www.abcidia-certification.fr - contact@abcidia-certification.fr

ENR20 V10 du 02 décembre 2021

Aucun autre document n'a été fourni ou n'est disponible

Rapport de l'état relatif à la présence de termites dans le bâtiment

Numéro de dossier : ATEGZ-24-93
Norme méthodologique employée : AFNOR NF P 03-201 – Février 2016
Date du repérage : 16/01/2024
Temps passé sur site : 02 h 35

Désignation du ou des bâtiments

Adresse : **Route des Granges
Fonluc
La Cabanne**
Commune : **24620 LES EYZIES DE TAYAC SIREUIL
Section cadastrale A, Parcelle(s) n°
928**
Désignation et situation du ou des lot(s) de copropriété :
**Ce bien ne fait pas partie d'une
copropriété**

Désignation du propriétaire

Nom et prénom : ... **Mme CHAUSSADE Caroline**
Adresse : **Route des Granges
Fonluc
La Cabanne
24620 LES EYZIES DE TAYAC
SIREUIL**



Conclusion :



Il n'a pas été repéré d'indice d'infestation de termites.

A. - Désignation du ou des bâtiments

Localisation du ou des bâtiments :

Département : **Dordogne**Adresse : **Route des Granges****Fonluc****La Cabanne**Commune : **24620 LES EYZIES DE TAYAC SIREUIL**

Désignation et situation du ou des lot(s) de copropriété :

..... **Ce bien ne fait pas partie d'une copropriété****Section cadastrale A, Parcelle(s) n° 928**

Informations collectées auprès du donneur d'ordre :

 Présence de traitements antérieurs contre les termites **Présence de termites dans le bâtiment** **Fourniture de la notice technique relatif à l'article R 131-3 du CCH si date du dépôt de la demande de permis de construire ou date d'engagement des travaux postérieure au 01/11/2006**

Documents fournis:

..... **Néant**

Désignation du (ou des) bâtiment(s) et périmètre de repérage :

..... **Habitation (maison individuelle)**

.....

Situation du bien en regard d'un arrêté préfectoral pris en application de l'article L 131-5 du CCH :

..... **Néant**

B. - Désignation du client

Désignation du client :

Nom et prénom : **Mme CHAUSSADE Caroline**Adresse : **Route des Granges****Fonluc****La Cabanne 24620 LES EYZIES DE TAYAC SIREUIL**

Si le client n'est pas le donneur d'ordre :

Qualité du donneur d'ordre (sur déclaration de l'intéressé) : **Autre**Nom et prénom : **IMMO PERIGORD - M. BENNET**

Adresse :

C. - Désignation de l'opérateur de diagnostic

Identité de l'opérateur de diagnostic :

Nom et prénom : **Marie BOISHUE**Raison sociale et nom de l'entreprise : **SAS APG**Adresse : **200, av. Winston Churchill****24660 COULOUNIEIX-CHAMIERES**Numéro SIRET : **448 284 224 00038**Désignation de la compagnie d'assurance : ... **ALLIANZ**Numéro de police et date de validité : **55886375 - 31/12/2024**Certification de compétence **22-1758** délivrée par : **ABCIDIA CERTIFICATION**, le **30/06/2022**

D. - Identification des bâtiments et des parties de bâtiments visités et des éléments infestés ou ayant été infestés par les termites et ceux qui ne le sont pas :

Liste des pièces visitées :

Dépendances - Abri 1,
Dépendances - Abri 2,
Dépendances - Abri 3,
Dépendances - Abri 4,
Dépendances - Abri 5,
Combles - Combles 1,
Combles - Combles 2,
Rez de jardin - Entrée,

Rez de jardin - Cuisine,
Rez de jardin - Séjour,
Rez de jardin - Chambre 1,
Rez de jardin - Chambre 2,
Rez de jardin - Chambre 3,
Rez de jardin - Salle d'eau,
Rez de jardin - Wc,
Rez de jardin - Cave

Bâtiments et parties de bâtiments visités (1)	Ouvrages, parties d'ouvrages et éléments examinés (2)	Résultats du diagnostic d'infestation (3)
Dépendances		
Abri 1	Sol - Béton	Absence d'indices d'infestation de termites
	Mur - Brique/Parpaings	Absence d'indices d'infestation de termites
	Plafond - Ossature bois et Plaques goudronnées	Absence d'indices d'infestation de termites
	Porte - Bois	Absence d'indices d'infestation de termites
Abri 2	Sol - Béton	Absence d'indices d'infestation de termites
	Mur - Plaques goudronnées	Absence d'indices d'infestation de termites
	Plafond - Ossature bois et Plaques ondulées métalliques	Absence d'indices d'infestation de termites
	Porte - Bois	Absence d'indices d'infestation de termites
Abri 3	Sol - Béton	Absence d'indices d'infestation de termites
	Mur - Brique/Parpaings	Absence d'indices d'infestation de termites
	Plafond - Ossature bois et Tuiles	Absence d'indices d'infestation de termites
	Porte - Bois	Absence d'indices d'infestation de termites
Abri 4	Sol - Terre battue	Absence d'indices d'infestation de termites
	Mur - bois	Absence d'indices d'infestation de termites
	Plafond - Ossature bois et Plaques ondulées métalliques	Absence d'indices d'infestation de termites
Abri 5	Sol - Béton	Absence d'indices d'infestation de termites
	Mur - Pierres apparentes	Absence d'indices d'infestation de termites
	Plafond - Ossature bois et Lambri bois	Absence d'indices d'infestation de termites
	Porte - Bois	Absence d'indices d'infestation de termites
Combles		
Combles 1	Sol - Plancher et isolation	Absence d'indices d'infestation de termites
	Mur - Pierres apparentes	Absence d'indices d'infestation de termites
	Plafond - Ossature bois et Tuiles	Absence d'indices d'infestation de termites
	Porte - Bois	Absence d'indices d'infestation de termites
Combles 2	Sol - Plancher et Parquet	Absence d'indices d'infestation de termites
	Mur - Pierres apparentes	Absence d'indices d'infestation de termites
	Plafond - Ossature bois et Tuiles	Absence d'indices d'infestation de termites
	Porte - Bois	Absence d'indices d'infestation de termites
Combles 3	Sol - Plancher et Isolation	Absence d'indices d'infestation de termites
	Mur - Pierres apparentes	Absence d'indices d'infestation de termites
	Plafond - Ossature bois et Tuiles	Absence d'indices d'infestation de termites
	Porte - Bois	Absence d'indices d'infestation de termites
Rez de jardin		
Entrée	Sol - Béton et Carrelage	Absence d'indices d'infestation de termites
	Mur - Brique/Parpaings et Peinture	Absence d'indices d'infestation de termites
	Plafond - plâtre et Peinture	Absence d'indices d'infestation de termites
	Porte - Bois et Peinture	Absence d'indices d'infestation de termites
	Plinthes - Carrelage	Absence d'indices d'infestation de termites
Cuisine	Sol - Béton et Carrelage	Absence d'indices d'infestation de termites

Bâtiments et parties de bâtiments visités (1)	Ouvrages, parties d'ouvrages et éléments examinés (2)	Résultats du diagnostic d'infestation (3)
	Mur - Brique/Parpaings et Peinture	Absence d'indices d'infestation de termites
	Plafond - plâtre et Peinture	Absence d'indices d'infestation de termites
	Plinthes - Carrelage	Absence d'indices d'infestation de termites
	Porte - Bois et Peinture	Absence d'indices d'infestation de termites
Séjour	Sol - Béton et Dalles de sol	Absence d'indices d'infestation de termites
	Mur - Plâtre et Peinture	Absence d'indices d'infestation de termites
	Plafond - Bois et Peinture	Absence d'indices d'infestation de termites
	Plinthes - Bois et Peinture	Absence d'indices d'infestation de termites
	Porte - Bois et Peinture	Absence d'indices d'infestation de termites
	Fenêtre - Bois et Peinture	Absence d'indices d'infestation de termites
Chambre 1	Sol - Béton et Dalles de sol	Absence d'indices d'infestation de termites
	Mur - Plâtre et Peinture	Absence d'indices d'infestation de termites
	Plafond - plâtre et Peinture	Absence d'indices d'infestation de termites
	Plinthes - Carrelage	Absence d'indices d'infestation de termites
	Porte - Bois et Peinture	Absence d'indices d'infestation de termites
	Fenêtre - Bois et Peinture	Absence d'indices d'infestation de termites
Chambre 2	Sol - Parquet et Linoléum	Absence d'indices d'infestation de termites
	Mur - Plâtre et Papier peint	Absence d'indices d'infestation de termites
	Plafond - plâtre et Peinture	Absence d'indices d'infestation de termites
	Plinthes - Bois et Peinture	Absence d'indices d'infestation de termites
	Porte - Bois et Peinture	Absence d'indices d'infestation de termites
	Fenêtre - Bois et Peinture	Absence d'indices d'infestation de termites
Chambre 3	Sol - Plancher et Linoléum	Absence d'indices d'infestation de termites
	Mur - Plâtre et Papier peint	Absence d'indices d'infestation de termites
	Plafond - plâtre et Peinture	Absence d'indices d'infestation de termites
	Plinthes - Bois et Peinture	Absence d'indices d'infestation de termites
	Porte - Bois et Peinture	Absence d'indices d'infestation de termites
	Fenêtre - Bois et Peinture	Absence d'indices d'infestation de termites
Salle d'eau	Sol - Béton et Carrelage	Absence d'indices d'infestation de termites
	Mur - Brique/Parpaings et peinture et faïence	Absence d'indices d'infestation de termites
	Plafond - plâtre et Peinture	Absence d'indices d'infestation de termites
	Porte - Bois et Peinture	Absence d'indices d'infestation de termites
	Fenêtre - Bois et Peinture	Absence d'indices d'infestation de termites
Wc	Sol - Béton et Carrelage	Absence d'indices d'infestation de termites
	Mur - Brique/Parpaings et peinture et faïence	Absence d'indices d'infestation de termites
	Plafond - plâtre et Peinture	Absence d'indices d'infestation de termites
	Porte - Bois et Peinture	Absence d'indices d'infestation de termites
	Fenêtre - Bois et Peinture	Absence d'indices d'infestation de termites
Cave	Sol - Pierres	Absence d'indices d'infestation de termites
	Mur - Pierres apparentes	Absence d'indices d'infestation de termites
	Plafond - Plancher haut-solivage	Absence d'indices d'infestation de termites
	Porte - Bois et Peinture	Absence d'indices d'infestation de termites

(1) Identifier notamment chaque bâtiment et chacune des pièces du bâtiment.

(2) Identifier notamment : ossature, murs, planchers, escaliers, boiseries, plinthes, charpentes...

(3) Mentionner les indices ou l'absence d'indices d'infestation de termites et en préciser la nature et la localisation.

E. – Catégories de termites en cause :

La mission et son rapport sont exécutés conformément à la norme AFNOR NF P 03-201 (Février 2016) et à l'arrêté du 07 mars 2012 modifiant l'arrêté du 29 mars 2007.

La recherche de termites porte sur différentes catégories de termites :

- **Les termites souterrains**, regroupant cinq espèces identifiées en France métropolitaine (*Reticulitermes flavipes*, *reticulitermes lucifugus*, *reticulitermes banyulensis*, *reticulitermes grassei* et *reticulitermes urbis*) et deux espèces supplémentaires dans les DOM (*Coptotermes* et *heterotermes*),

- **Les termites de bois sec**, regroupant les kaloterms flavicolis présent surtout dans le sud de la France métropolitaine et les Cryptoterms présent principalement dans les DOM et de façon ponctuelle en métropole.

- **Les termites arboricoles**, appartiennent au genre Nasutitermes présent presque exclusivement dans les DOM.

Les principaux indices d'une infestation sont :

- Altérations dans le bois,
- Présence de termites vivants,
- Présence de galeries-tunnels (cordonnets) ou concrétions,
- Cadavres ou restes d'individus reproducteurs,
- Présence d'orifices obturés ou non.

Rappels réglementaires :

L 131-3 du CCH : Lorsque, dans une ou plusieurs communes, des foyers de termites sont identifiés, un arrêté préfectoral, pris sur proposition ou après consultation des conseils municipaux intéressés, délimite les zones contaminées ou susceptibles de l'être à court terme. Lorsque, dans une ou plusieurs communes, des foyers de mэрule sont identifiés, un arrêté préfectoral, consultable en préfecture, pris sur proposition ou après consultation des conseils municipaux intéressés, délimite les zones de présence d'un risque de mэрule.

Article L126-24 du CCH : En cas de vente de tout ou partie d'un immeuble bâti situé dans une zone délimitée en application du premier alinéa de l'article L. 131-3, un état relatif à la présence de termites est produit dans les conditions et selon les modalités prévues aux articles L. 271-4 à L. 271-6.

Article L 112-17 du CCH : Les règles de construction et d'aménagement applicables aux ouvrages et locaux de toute nature quant à leur résistance aux termites et aux autres insectes xylophages sont fixées par décret en Conseil d'Etat. Ces règles peuvent être adaptées à la situation particulière de la Guadeloupe, de la Guyane, de la Martinique, de La Réunion, de Mayotte et de Saint-Martin.

F. - Identification des bâtiments et parties du bâtiment (pièces et volumes) n'ayant pu être visités et justification :

Dépendances - Abri 6 (Absence de clef),

Combles - Combles 3 (Impossibilité d'entrer)

G. - Identification des ouvrages, parties d'ouvrages et éléments qui n'ont pas été examinés et justification :

Localisation	Liste des ouvrages, parties d'ouvrages	Motif
Dépendances - Abri 6	TOUTES	Absence de clef
Combles - Combles 3	TOUTES	Impossibilité d'entrer

Note : Le diagnostic se limite aux zones rendues visibles et accessibles par le propriétaire. Les zones situées derrière les doublages des sols, murs et plafonds n'ont pas été visitées par défaut d'accès

Notre cabinet s'engage à retourner sur les lieux afin de compléter le constat aux parties d'immeubles non visités, dès lors que les dispositions permettant un contrôle des zones concernées auront été prises par le propriétaire ou son mandataire.

H. - Constatations diverses :

Localisation	Liste des ouvrages, parties d'ouvrages	Observations et constatations diverses
Général	-	Présence d'indices d'infestation d'autres agents de dégradation biologique

Note 1: Les indices d'infestation des autres agents de dégradation biologique du bois sont notés de manière générale pour information du donneur d'ordre, il n'est donc pas nécessaire d'en indiquer la nature, le nombre et la localisation précise. Si le donneur d'ordre le souhaite, il fait réaliser une recherche de ces agents dont la méthodologie et les éléments sont décrits dans la norme NF-P 03-200.

I. - Moyens d'investigation utilisés :

La mission et son rapport sont exécutés conformément à la norme AFNOR NF P 03-201 (Février 2016), à l'article L131-3, L126-6, L126-24 et R. 126-42, D126-43, L 271-4 à 6 et à l'arrêté du 07 mars 2012 modifiant l'arrêté du 29 mars 2007. La recherche de termites porte sur les termites souterrain, termites de bois sec ou termites arboricole et est effectuée jusqu'à 10 mètres des extérieurs de l'habitation, dans la limite de la propriété.

Moyens d'investigation :

- Examen visuel des parties visibles et accessibles.
- Sondage manuel systématique des boiseries à l'aide d'un poinçon.
- Utilisation d'un ciseau à bois en cas de constatation de dégradations.
- Utilisation d'une échelle en cas de nécessité.
- À l'extérieur une hachette est utilisée pour sonder le bois mort.

Représentant du propriétaire (accompagnateur) :

IMMO PERIGORD M. BENNET

Commentaires (Ecart par rapport à la norme, ...) :

Néant

J. - VISA et mentions :

Mention 1 : Le présent rapport n'a de valeur que pour la date de la visite et est exclusivement limité à l'état relatif à la présence de termites dans le bâtiment objet de la mission.

Mention 2 : L'intervention n'a pas eu pour but de donner un diagnostic de la résistance mécanique des bois et matériaux.

Nota 2 : Dans le cas de la présence de termites, il est rappelé l'obligation de déclaration en mairie de l'infestation prévue aux articles L.126-4 et L.126-5 du code de la construction et de l'habitation.

Nota 3 : Conformément à l'article L-271-6 du CCH, l'opérateur ayant réalisé cet état relatif à la présence de termites n'a aucun lien de nature à porter atteinte à son impartialité et à son indépendance ni avec le propriétaire ou son mandataire qui fait appel à lui, ni avec une entreprise pouvant réaliser des travaux sur des ouvrages pour lesquels il lui est demandé d'établir cet état.

*Nota 4 : Le présent rapport est établi par une personne dont les compétences sont certifiées par **ABCIDIA CERTIFICATION Domaine de Saint Paul - Bat: A6 - 4e étage - BAL N° 60011 - 102, route de Limours - 78470 Saint-Rémy-lès-Chevreuse (détail sur www.info-certif.fr)***

Visite effectuée le **16/01/2024**.

Fait à **COULOUNIEIX-CHAMIERES**, le **18/01/2024**

Par : Marie BOISHUE



Annexes

Thomas MAGNANOU
Agent Général Allianz
14 Place André Maurois
BP 10003
24001 PERIGUEUX CEDEX

Tél : 0553086225 - Fax :
Email : perigueux.magnanou@allianz.fr
agence.allianz.fr/perigueux-jets-d-eau
ouvert tous les jours de 09h00 à 12h30 de 14h00 à
18h00 et le samedi de 09h00 à 12h00
Orias : 19007391

SARL APG
200 AVENUE WINSTON CHURCHILL
24660 COULOUNIEUX CHAMIERIS

ATTESTATION D'ASSURANCE

RESPONSABILITE CIVILE

Allianz atteste que, pour la période du 01/01/2024 au 31/12/2024,

Société Anonyme à Responsabilité Limitée APG

200 AVENUE WINSTON CHURCHILL 24660 COULOUNIEUX CHAMIERIS

est garanti, par le contrat Multi-Pro n°55886375

couvrant les activités suivantes :

DIAGNOSTIQUEUR TECHNIQUE IMMOBILIER REALISANT LES DIAGNOSTICS SUIVANTS :

- AMIANTE, PLOMB, TERMITES, RISQUES NATURELS & TECHNOLOGIQUES, ELECTRICITE, GAZ, PERFORMANCE ENERGETIQUE, ASSAINISSEMENT NON COLLECTIF
- MESURAGE, HABITABILITE, ETAT PARASITAIRE, SECURITE PISCINES, ETAT DES ACCESSIBILITE HANDICAPES, DOSSIER TECHNIQUE AMIANTE, AUDIT ENERGETIQUE
- INFILTROMETRIE.
- CONTROLES SYSTEMES VENTILATIONS

Au titre des garanties Responsabilités Civiles suivantes :

- Responsabilité Civile Exploitation
- Responsabilité Civile Professionnelle
- Défense Pénale et Recours suite à accident

La présente attestation ne peut engager la société d'assurances au-delà des conditions de garanties et des montants fixés au contrat auquel elle se réfère et, n'implique qu'une présomption de garantie.

Fait à PERIGUEUX CEDEX, le 29 Décembre 2024

THOMAS MAGNANOU

Agent Général ALLIANZ
POUR LE COMPTE DE
10 B, place du Coderc
24000 PERIGUEUX
Tél : 05 53 08 62 25
perigueux.magnanou@allianz.fr
N°ORIAS 19007391 Siret 879 379 980 00011



La certification de compétence de personnes physiques est attribuée par ABCIDIA CERTIFICATION à

BOISHUE Marie
sous le numéro 22-1758

Cette certification concerne les spécialités de diagnostics immobiliers suivantes :

- | | | | |
|-------------------------------------|---|----------------------------|-----------------------|
| <input checked="" type="checkbox"/> | Amiante sans mention | Prise d'effet : 30/06/2022 | Validité : 29/06/2029 |
| | <small>Arrêté du 2 juillet 2018 définissant les critères de certification des opérateurs de diagnostic technique.</small> | | |
| <input checked="" type="checkbox"/> | Amiante avec mention | Prise d'effet : 30/06/2022 | Validité : 29/06/2029 |
| | <small>Arrêté du 2 juillet 2018 définissant les critères de certification des opérateurs de diagnostic technique.</small> | | |
| <input checked="" type="checkbox"/> | DPE individuel | Prise d'effet : 27/07/2022 | Validité : 26/07/2029 |
| | <small>Arrêté du 2 juillet 2018 définissant les critères de certification des opérateurs de diagnostic technique.</small> | | |
| <input checked="" type="checkbox"/> | Gaz | Prise d'effet : 27/07/2022 | Validité : 26/07/2029 |
| | <small>Arrêté du 2 juillet 2018 définissant les critères de certification des opérateurs de diagnostic technique.</small> | | |
| <input checked="" type="checkbox"/> | CREP | Prise d'effet : 30/06/2022 | Validité : 29/06/2029 |
| | <small>Arrêté du 2 juillet 2018 définissant les critères de certification des opérateurs de diagnostic technique.</small> | | |
| <input checked="" type="checkbox"/> | Termites Métropole | Prise d'effet : 30/06/2022 | Validité : 29/06/2029 |
| | <i>Zone d'intervention : France métropolitaine</i>
<small>Arrêté du 2 juillet 2018 définissant les critères de certification des opérateurs de diagnostic technique.</small> | | |
| <input checked="" type="checkbox"/> | Electricité | Prise d'effet : 27/07/2022 | Validité : 26/07/2029 |
| | <small>Arrêté du 2 juillet 2018 définissant les critères de certification des opérateurs de diagnostic technique.</small> | | |

22-1758 - v2 - 27/07/2022



Accréditation n°4-0540
portée disponible sur www.cofrac.fr

Véronique DELMAY
Gestionnaire des certifiés



Le maintien des dates de validité mentionnées ci-dessus est conditionné à la bonne exécution des opérations de surveillance
Certification délivrée selon le dispositif particulier de certification de diagnostic immobilier PRO 06

ABCIDIA CERTIFICATION - Domaine de Saint Paul - Bat: A6 - 4e étage - BAL N° 60011
102, route de Limours - 78470 Saint-Rémy-lès-Chevreuse - 01 30 85 25 71
www.abcidia-certification.fr - contact@abcidia-certification.fr

ENR20 V10 du 02 décembre 2021

DPE Diagnostic de performance énergétique (logement)

N°ADEME : [2424E0196003Q](#)
Etabli le : 18/01/2024
Valable jusqu'au : 17/01/2034

Ce document vous permet de savoir si votre logement est économe en énergie et préserve le climat. Il vous donne également des pistes pour améliorer ses performances et réduire vos factures. *Pour en savoir plus : <https://www.ecologie.gouv.fr/diagnostic-performance-energetique-dpe>*

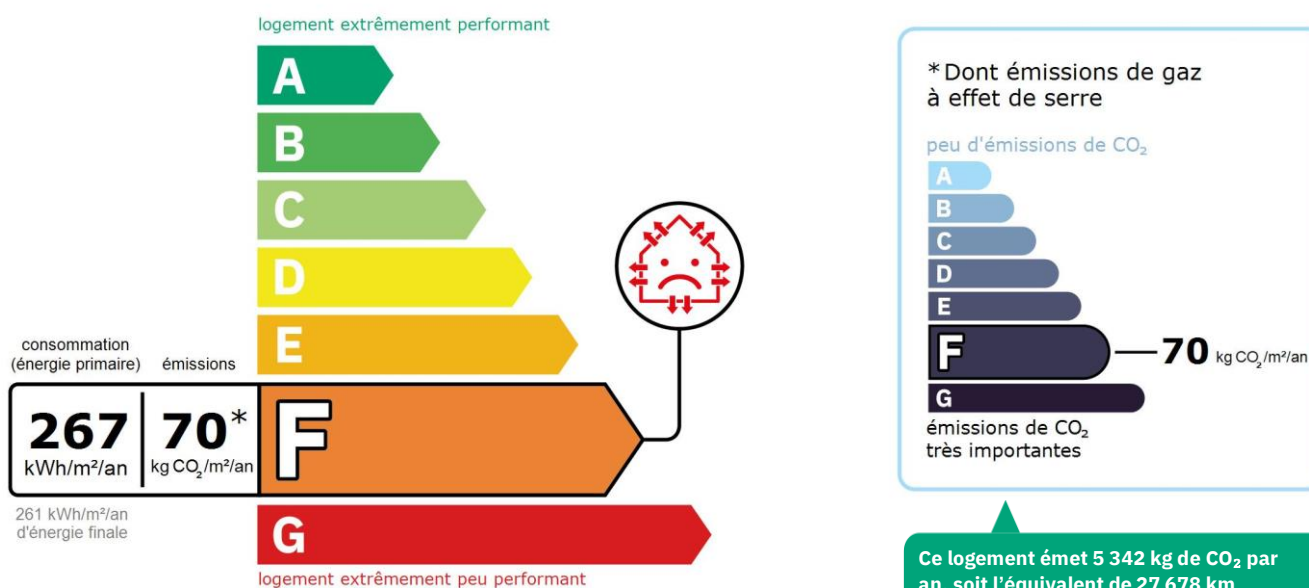


Adresse : **Route des Granges Fonluc La Cabanne
24620 LES EYZIES DE TAYAC SIREUIL**

Type de bien : Maison Individuelle
Année de construction : 1948 - 1974
Surface habitable : **75.94 m²**

Propriétaire : Mme CHAUSSADE Caroline
Adresse : Route des Granges Fonluc La Cabanne 24620 LES EYZIES DE TAYAC SIREUIL

Performance énergétique et climatique



Le niveau de consommation énergétique dépend de l'isolation du logement et de la performance des équipements. Pour l'améliorer, voir pages 4 à 6

Ce logement émet 5 342 kg de CO₂ par an, soit l'équivalent de 27 678 km parcourus en voiture. Le niveau d'émissions dépend principalement des types d'énergies utilisées (bois, électricité, gaz, fioul, etc.)

Estimation des coûts annuels d'énergie du logement

Les coûts sont estimés en fonction des caractéristiques de votre logement et pour une utilisation standard sur 5 usages (chauffage, eau chaude sanitaire, climatisation, éclairage, auxiliaires) voir p.3 pour voir les détails par poste.



entre **2 440 €** et **3 350 €** par an

Prix moyens des énergies indexés au 1er janvier 2021 (abonnements compris)

Comment réduire ma facture d'énergie ? Voir p. 3

Informations diagnostiqueur

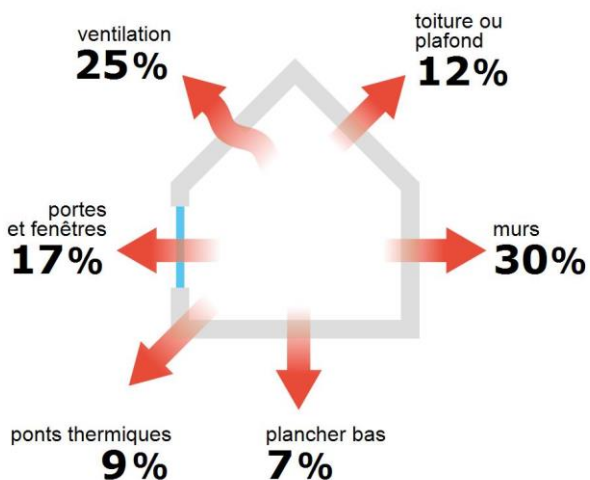
SAS APG
200, av. Winston Churchill
24660 COULOUNIEUX-CHAMIERES
tel : 05 53 09 77 43

Diagnostiqueur : Marie BOISHUE
Email : contact@apgdiag.com
N° de certification : 22-1758
Organisme de certification : ABCIDIA
CERTIFICATION



À l'attention du propriétaire du bien au moment de la réalisation du DPE : Dans le cadre du Règlement général sur la protection des données (RGPD), l'Ademe vous informe que vos données personnelles (Nom-Prénom-Adresse) sont stockées dans la base de données de l'observatoire DPE à des fins de contrôles ou en cas de contestations ou de procédures judiciaires. Ces données sont stockées jusqu'à la date de fin de validité du DPE. Vous disposez d'un droit d'accès, de rectification, de portabilité, d'effacement ou une limitation du traitement de ces données. Si vous souhaitez faire valoir votre droit, veuillez nous contacter à l'adresse mail indiquée à la page «Contacts» de l'Observatoire DPE (<https://observatoire-dpe.ademe.fr/>).

Schéma des déperditions de chaleur



Performance de l'isolation




Système de ventilation en place



Ventilation par entrées d'air hautes et basses

Confort d'été (hors climatisation)*



Les caractéristiques de votre logement améliorant le confort d'été :



logement traversant



fenêtres équipées de volets extérieurs



toiture isolée

Production d'énergies renouvelables

Ce logement n'est pas encore équipé de systèmes de production d'énergie renouvelable.

Diverses solutions existent :



pompe à chaleur



chauffe-eau thermodynamique



panneaux solaires photovoltaïques



panneaux solaires thermiques



géothermie

















réseau de chaleur ou de froid vertueux



chauffage au bois

*Le niveau de confort d'été présenté ici s'appuie uniquement sur les caractéristiques de votre logement (la localisation n'est pas prise en compte).

Montants et consommations annuels d'énergie

Usage	Consommation d'énergie (en kWh énergie primaire)		Frais annuels d'énergie (fourchette d'estimation*)	Répartition des dépenses
 chauffage	 GPL	17 657 (17 657 é.f.)	entre 2 140 € et 2 910 €	 87 %
 eau chaude	 GPL	1 901 (1 901 é.f.)	entre 230 € et 320 €	 9 %
 refroidissement				 0 %
 éclairage	 Electrique	345 (150 é.f.)	entre 30 € et 50 €	 2 %
 auxiliaires	 Electrique	425 (185 é.f.)	entre 40 € et 70 €	 2 %
énergie totale pour les usages recensés :		20 327 kWh (19 892 kWh é.f.)	entre 2 440 € et 3 350 € par an	

Pour rester dans cette fourchette d'estimation, voir les recommandations d'usage ci-dessous

Conventionnellement, ces chiffres sont donnés pour une température de chauffage de 19° réduite à 16°C la nuit ou en cas d'absence du domicile, une climatisation réglée à 28° (si présence de clim), et une consommation d'eau chaude de 100ℓ par jour.

é.f. → énergie finale

Prix moyens des énergies indexés au 1er janvier 2021 (abonnements compris)

▲ Seules les consommations d'énergie nécessaires au chauffage, à la climatisation, à la production d'eau chaude sanitaire, à l'éclairage et aux auxiliaires (ventilateurs, pompes) sont prises en compte dans cette estimation. Les consommations liées aux autres usages (électroménager, appareils électroniques...) ne sont pas comptabilisées.

▲ Les factures réelles dépendront de nombreux facteurs : prix des énergies, météo de l'année (hiver froid ou doux...), nombre de personnes dans le logement et habitudes de vie, entretien des équipements....

Recommandations d'usage pour votre logement

Quelques gestes simples pour maîtriser votre facture d'énergie :



Température recommandée en hiver → 19°C

Chauffer à 19°C plutôt que 21°C, c'est -20% sur votre facture **soit -619€ par an**

Astuces


- Diminuez le chauffage quand vous n'êtes pas là.
- Chauffez les chambres à 17° la nuit.



Si climatisation, température recommandée en été → 28°C

Astuces

- Fermez les fenêtres et volets la journée quand il fait chaud.
- Aérez votre logement la nuit.



Consommation recommandée → 100ℓ/jour d'eau chaude à 40°C

Estimation faite par rapport à la surface de votre logement (1-2 personnes). Une douche de 5 minute = environ 40ℓ

42ℓ consommés en moins par jour, c'est -23% sur votre facture **soit -83€ par an**

Astuces





- Installez des mousseurs d'eau sur les robinets et un pommeau à faible débit sur la douche.
- Réduisez la durée des douches.








En savoir plus sur les bons réflexes d'économie d'énergie : france-renov.gouv.fr

Voir en annexe le descriptif détaillé du logement et de ses équipements

Vue d'ensemble du logement





	description	isolation
 Murs	Mur en briques creuses d'épaisseur 20 cm avec isolation intérieure (3 cm) donnant sur l'extérieur / Mur en briques creuses d'épaisseur ≤ 15 cm non isolé donnant sur un cellier / Mur en briques creuses d'épaisseur 20 cm non isolé donnant sur l'extérieur / Mur en pierre de taille et moellons constitué d'un seul matériau ou inconnu d'épaisseur 60 cm non isolé donnant sur l'extérieur / Mur en pierre de taille et moellons constitué d'un seul matériau ou inconnu d'épaisseur 60 cm non isolé donnant sur un local non chauffé non accessible	insuffisante
 Plancher bas	Plancher bois sur solives bois donnant sur un terre-plein Plancher inconnu donnant sur un terre-plein	insuffisante
 Toiture/plafond	Plafond avec ou sans remplissage donnant sur un comble faiblement ventilé avec isolation extérieure (10 cm) Plafond avec ou sans remplissage non isolé donnant sur un comble faiblement ventilé Plafond sous solives bois donnant sur un comble faiblement ventilé avec isolation extérieure (10 cm)	insuffisante
 Portes et fenêtres	Fenêtres battantes bois, simple vitrage avec jalousie accordéon / Fenêtres battantes bois, simple vitrage / Portes-fenêtres battantes avec soubassement bois, simple vitrage et volets battants bois / Porte(s) bois opaque pleine	insuffisante

Vue d'ensemble des équipements

	description
 Chauffage	Chaudière individuelle GPL/propane/butane standard installée entre 2001 et 2015 régulée, avec programmateur avec réduit. Emetteur(s): radiateur bitube sans robinet thermostatique
 Eau chaude sanitaire	Combiné au système de chauffage
 Climatisation	Néant
 Ventilation	Ventilation par entrées d'air hautes et basses
 Pilotage	Avec intermittence centrale avec minimum de température

Recommandations de gestion et d'entretien des équipements

Pour maîtriser vos consommations d'énergie, la bonne gestion et l'entretien régulier des équipements de votre logement sont essentiels.

	type d'entretien
 Eclairage	Eteindre les lumières lorsque personne n'utilise la pièce.
 Isolation	Faire vérifier les isolants et les compléter tous les 20 ans.
 Radiateur	Laisser les robinets thermostatiques en position ouverte en fin de saison de chauffe. Ne jamais placer un meuble devant un émetteur de chaleur. Purger les radiateurs s'il y a de l'air.
 Ventilation	Nettoyer régulièrement les bouches. Veiller à ouvrir les fenêtres de chaque pièce très régulièrement

Recommandations d'amélioration de la performance



Des travaux peuvent vous permettre d'améliorer significativement l'efficacité énergétique de votre logement et ainsi de faire des économies d'énergie, d'améliorer son confort, de le valoriser et de le rendre plus écologique. Le pack ① de travaux vous permet de réaliser les travaux prioritaires, et le pack ② d'aller vers un logement très performant.






Si vous en avez la possibilité, il est plus efficace et rentable de procéder à une rénovation globale de votre logement (voir packs de travaux ① + ② ci-dessous). La rénovation performante par étapes est aussi une alternative possible (réalisation du pack ① avant le pack ②). Faites-vous accompagner par un professionnel compétent (bureau d'études, architecte, entreprise générale de travaux, groupement d'artisans...) pour préciser votre projet et coordonner vos travaux.

1

Les travaux essentiels




Montant estimé : 18000 à 26900€

Lot	Description	Performance recommandée
 Mur	Isolation des murs par l'extérieur. Si un ravalement de façade est prévu, effectuer une isolation par l'extérieur avec des retours d'isolants au niveau des tableaux des baies quand cela est possible. ▲ Travaux pouvant nécessiter une autorisation d'urbanisme	$R > 3,75 \text{ m}^2 \cdot \text{K/W}$
 Plafond	Isolation des plafonds par l'extérieur.	$R > 7 \text{ m}^2 \cdot \text{K/W}$
 Ventilation	Installation ventilation double flux et reprise de l'étanchéité à l'air de l'enveloppe	

2

Les travaux à envisager

Montant estimé : 25600 à 38400€

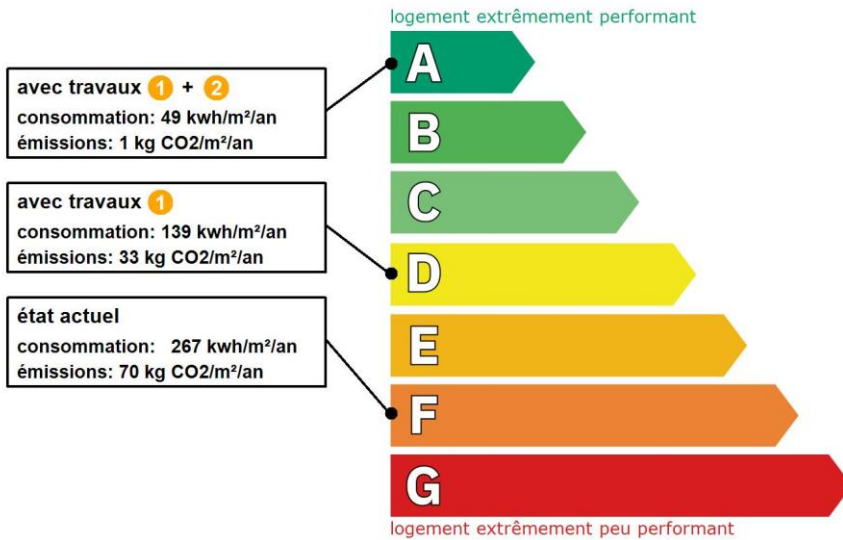
Lot	Description	Performance recommandée
 Portes et fenêtres	Remplacer les fenêtres par des fenêtres double vitrage à isolation renforcée. Remplacer les portes par des menuiseries plus performantes. ▲ Travaux pouvant nécessiter une autorisation d'urbanisme	$U_w = 1,3 \text{ W/m}^2 \cdot \text{K}$, $S_w = 0,42$ $U_w = 1,3 \text{ W/m}^2 \cdot \text{K}$
 Chauffage	Remplacer le système de chauffage par une pompe à chaleur air/eau double service chauffage et ECS.	SCOP = 4
 Eau chaude sanitaire	Système actualisé en même temps que le chauffage Mettre en place un système Solaire	COP = 4

Commentaires :

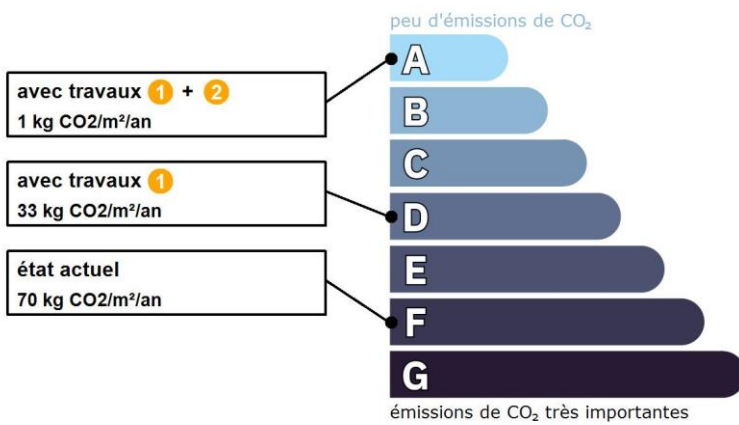
Néant

Recommandations d'amélioration de la performance (suite)

Évolution de la performance après travaux



Dont émissions de gaz à effet de serre



Préparez votre projet !

Contactez le conseiller France Rénov' le plus proche de chez vous, pour des conseils gratuits et indépendants sur vos choix de travaux et d'artisans :

<https://france-renov.gouv.fr/espaces-conseil-fr>

ou 0808 800 700 (prix d'un appel local)

Vous pouvez bénéficier d'aides, de primes et de subventions pour vos travaux :

<https://france-renov.gouv.fr/aides>



Pour répondre à l'urgence climatique et environnementale, la France s'est fixée pour objectif d'ici 2050 de rénover l'ensemble des logements à un haut niveau de performance énergétique.

À court terme, la priorité est donnée à la suppression des énergies fortement émettrices de gaz à effet de serre (fioul, charbon) et à l'éradication des «passoires énergétiques» d'ici 2028.

Fiche technique du logement

Cette fiche liste les caractéristiques techniques du bien diagnostiqué renseignées par le diagnostiqueur pour obtenir les résultats présentés dans ce document. En cas de problème, contactez la personne ayant réalisé ce document ou l'organisme certificateur qui l'a certifiée (diagnostiqueurs.din.developpement-durable.gouv.fr).

Le présent rapport est établi par une personne dont les compétences sont certifiées par :

ABCIDIA CERTIFICATION - Domaine de Saint Paul - Bat: A6 - 4e étage - BAL N° 60011 - 102, route de Limours - 78470 Saint-Rémy-lès-Chevreuse (détail sur www.info-certif.fr)

Référence du logiciel validé : **LICIEL Diagnostics v4 [Moteur TribuEnergie: 1.4.25.1]**

Justificatifs fournis pour établir le DPE :

Référence du DPE : **ATEGZ-24-93**

Photographies des travaux

Date de visite du bien : **16/01/2024**

Invariant fiscal du logement : **N/A**

Référence de la parcelle cadastrale : **Section cadastrale A, Parcelle(s) n° 928**

Méthode de calcul utilisée pour l'établissement du DPE : **3CL-DPE 2021**








Numéro d'immatriculation de la copropriété : **N/A**

Explications personnalisées sur les éléments pouvant amener à des différences entre les consommations estimées et les consommations réelles :







Les consommations de ce DPE sont calculées pour des conditions d'usage fixées (on considère que les occupants les utilisent suivant des conditions standard), et pour des conditions climatiques moyennes du lieu. Il peut donc apparaître des divergences importantes entre les factures d'énergie que vous payez et la consommation conventionnelle pour plusieurs raisons : suivant la rigueur de l'hiver ou le comportement réellement constaté des occupants, qui peuvent s'écarter fortement de celui choisi dans les conditions standard et également les frais d'énergie qui font intervenir des valeurs qui varient sensiblement dans le temps. Ce DPE utilise des valeurs qui reflètent les prix moyens des énergies que l'Observatoire de l'Énergie constate au niveau national et donc peut s'écarter du prix de votre abonnement. De plus, ce DPE a été réalisé selon une modélisation 3CL (définie par arrêté) qui est sujette à des modifications dans le temps qui peuvent également faire évoluer les résultats.


Les consommations de ce DPE sont calculées pour des conditions d'usage fixées (on considère que les occupants les utilisent suivant des conditions standard), et pour des conditions climatiques moyennes du lieu. Il peut donc apparaître des divergences importantes entre les factures d'énergie que vous payez et la consommation conventionnelle pour plusieurs raisons : suivant la rigueur de l'hiver ou le comportement réellement constaté des occupants, qui peuvent s'écarter fortement de celui choisi dans les conditions standard et également les frais d'énergie qui font intervenir des valeurs qui varient sensiblement dans le temps. Ce DPE utilise des valeurs qui reflètent les prix moyens des énergies que l'Observatoire de l'Énergie constate au niveau national et donc peut s'écarter du prix de votre abonnement. De plus, ce DPE a été réalisé selon une modélisation 3CL (définie par arrêté) qui est sujette à des modifications dans le temps qui peuvent également faire évoluer les résultats.





Généralités



















Donnée d'entrée	Origine de la donnée	Valeur renseignée
Département	 Observé / mesuré	24 Dordogne
Altitude	 Donnée en ligne	86 m
Type de bien	 Observé / mesuré	Maison Individuelle
Année de construction	 Estimé	1948 - 1974
Surface habitable du logement	 Observé / mesuré	75,94 m ²
Nombre de niveaux du logement	 Observé / mesuré	1
Hauteur moyenne sous plafond	 Observé / mesuré	2.3 m














































Enveloppe






















Donnée d'entrée	Origine de la donnée	Valeur renseignée	
Mur 1 Sud, Ouest	Surface du mur	 Observé / mesuré	21,33 m ²
	Type de local adjacent	 Observé / mesuré	l'extérieur
	Matériau mur	 Observé / mesuré	Mur en briques creuses
	Épaisseur mur	 Observé / mesuré	20 cm
	Isolation	 Observé / mesuré	oui
	Épaisseur isolant	 Observé / mesuré	3 cm
Mur 2 Est	Surface du mur	 Observé / mesuré	8,4 m ²
	Type de local adjacent	 Observé / mesuré	un cellier

	Surface Aiu		Observé / mesuré	9.89 m ²
	Etat isolation des parois Aiu		Observé / mesuré	non isolé
	Surface Aue		Observé / mesuré	30.27 m ²
	Etat isolation des parois Aue		Observé / mesuré	non isolé
	Matériau mur		Observé / mesuré	Mur en briques creuses
	Epaisseur mur		Observé / mesuré	≤ 15 cm
	Isolation		Observé / mesuré	non
Mur 3 Nord	Surface du mur		Observé / mesuré	16,63 m ²
	Type de local adjacent		Observé / mesuré	l'extérieur
	Matériau mur		Observé / mesuré	Mur en briques creuses
	Epaisseur mur		Observé / mesuré	20 cm
	Isolation		Observé / mesuré	non
Mur 4 Sud	Surface du mur		Observé / mesuré	13,78 m ²
	Type de local adjacent		Observé / mesuré	l'extérieur
	Matériau mur		Observé / mesuré	Mur en pierre de taille et moellons constitué d'un seul matériau ou inconnu
	Epaisseur mur		Observé / mesuré	60 cm
Mur 5 Est	Isolation		Observé / mesuré	non
	Surface du mur		Observé / mesuré	9,43 m ²
	Type de local adjacent		Observé / mesuré	un local non chauffé non accessible
	Matériau mur		Observé / mesuré	Mur en pierre de taille et moellons constitué d'un seul matériau ou inconnu
	Epaisseur mur		Observé / mesuré	60 cm
Plancher 1	Isolation		Observé / mesuré	non
	Surface de plancher bas		Observé / mesuré	23,23 m ²
	Type de local adjacent		Observé / mesuré	un terre-plein
	Etat isolation des parois Aue		Observé / mesuré	non isolé
	Périmètre plancher bâtiment déperditif		Observé / mesuré	7.44 m
	Surface plancher bâtiment déperditif		Observé / mesuré	80 m ²
	Type de pb		Observé / mesuré	Plancher bois sur solives bois
	Isolation: oui / non / inconnue		Observé / mesuré	inconnue
Plancher 2	Année de construction/rénovation		Document fourni	1948 - 1974
	Surface de plancher bas		Observé / mesuré	52,71 m ²
	Type de local adjacent		Observé / mesuré	un terre-plein
	Etat isolation des parois Aue		Observé / mesuré	non isolé
	Périmètre plancher bâtiment déperditif		Observé / mesuré	20.44 m
	Surface plancher bâtiment déperditif		Observé / mesuré	80 m ²
	Type de pb		Observé / mesuré	Plancher inconnu
	Isolation: oui / non / inconnue		Observé / mesuré	inconnue
	Année de construction/rénovation		Document fourni	1948 - 1974
Plafond 1	Surface de plancher haut		Observé / mesuré	14,4 m ²
	Type de local adjacent		Observé / mesuré	un comble faiblement ventilé
	Surface Aiu		Observé / mesuré	14.4 m ²
	Surface Aue		Observé / mesuré	19 m ²
	Etat isolation des parois Aue		Observé / mesuré	non isolé
	Type de ph		Observé / mesuré	Plafond avec ou sans remplissage
	Isolation		Observé / mesuré	oui
	Epaisseur isolant		Observé / mesuré	10 cm
	Commentaires		Observé / mesuré	L'Epaisseur indiquée est l'épaisseur moyenne car l'isolation est ancienne et non homogène
Plafond 2	Surface de plancher haut		Observé / mesuré	23,23 m ²
	Type de local adjacent		Observé / mesuré	un comble faiblement ventilé
	Surface Aiu		Observé / mesuré	23.23 m ²


























	Surface Aue	 Observé / mesuré	30 m ²
	Etat isolation des parois Aue	 Observé / mesuré	non isolé
	Type de ph	 Observé / mesuré	Plafond avec ou sans remplissage
	Isolation	 Observé / mesuré	non
Plafond 3	Surface de plancher haut	 Observé / mesuré	38,31 m ²
	Type de local adjacent	 Observé / mesuré	un comble faiblement ventilé
	Surface Aiu	 Observé / mesuré	38.31 m ²
	Surface Aue	 Observé / mesuré	49 m ²
	Etat isolation des parois Aue	 Observé / mesuré	non isolé
	Type de ph	 Observé / mesuré	Plafond sous solives bois
	Isolation	 Observé / mesuré	oui
	Epaisseur isolant	 Observé / mesuré	10 cm
	Commentaires	 Observé / mesuré	L'Epaisseur indiquée est l'épaisseur moyenne car l'isolation est ancienne et non homogène
	Fenêtre 1 Ouest	Surface de baies	 Observé / mesuré
Placement		 Observé / mesuré	Mur 1 Sud, Ouest
Orientation des baies		 Observé / mesuré	Ouest
Inclinaison vitrage		 Observé / mesuré	vertical
Type ouverture		 Observé / mesuré	Fenêtres battantes
Type menuiserie		 Observé / mesuré	Bois
Type de vitrage		 Observé / mesuré	simple vitrage
Positionnement de la menuiserie		 Observé / mesuré	au nu intérieur
Largeur du dormant menuiserie		 Observé / mesuré	Lp: 5 cm
Type volets		 Observé / mesuré	Jalousie accordéon
Type de masques proches		 Observé / mesuré	Absence de masque proche
Type de masques lointains		 Observé / mesuré	Absence de masque lointain
Fenêtre 2 Sud		Surface de baies	 Observé / mesuré
	Placement	 Observé / mesuré	Mur 1 Sud, Ouest
	Orientation des baies	 Observé / mesuré	Sud
	Inclinaison vitrage	 Observé / mesuré	vertical
	Type ouverture	 Observé / mesuré	Fenêtres battantes
	Type menuiserie	 Observé / mesuré	Bois
	Type de vitrage	 Observé / mesuré	simple vitrage
	Positionnement de la menuiserie	 Observé / mesuré	au nu intérieur
	Largeur du dormant menuiserie	 Observé / mesuré	Lp: 5 cm
	Type volets	 Observé / mesuré	Jalousie accordéon
	Type de masques proches	 Observé / mesuré	Absence de masque proche
	Type de masques lointains	 Observé / mesuré	Absence de masque lointain
	Fenêtre 3 Nord	Surface de baies	 Observé / mesuré
Placement		 Observé / mesuré	Mur 3 Nord
Orientation des baies		 Observé / mesuré	Nord
Inclinaison vitrage		 Observé / mesuré	vertical
Type ouverture		 Observé / mesuré	Fenêtres battantes
Type menuiserie		 Observé / mesuré	Bois
Type de vitrage		 Observé / mesuré	simple vitrage
Positionnement de la menuiserie		 Observé / mesuré	au nu intérieur
Largeur du dormant menuiserie		 Observé / mesuré	Lp: 5 cm
Type volets		 Observé / mesuré	Jalousie accordéon
Type de masques proches		 Observé / mesuré	Absence de masque proche
Type de masques lointains		 Observé / mesuré	Absence de masque lointain
Fenêtre 4 Nord		Surface de baies	 Observé / mesuré

	Placement	 Observé / mesuré	Mur 3 Nord	
	Orientation des baies	 Observé / mesuré	Nord	
	Inclinaison vitrage	 Observé / mesuré	vertical	
	Type ouverture	 Observé / mesuré	Fenêtres battantes	
	Type menuiserie	 Observé / mesuré	Bois	
	Type de vitrage	 Observé / mesuré	simple vitrage	
	Positionnement de la menuiserie	 Observé / mesuré	au nu intérieur	
	Largeur du dormant menuiserie	 Observé / mesuré	Lp: 5 cm	
	Type volets	 Observé / mesuré	Jalousie accordéon	
	Type de masques proches	 Observé / mesuré	Absence de masque proche	
	Type de masques lointains	 Observé / mesuré	Absence de masque lointain	
Fenêtre 5 Nord	Surface de baies	 Observé / mesuré	0,48 m ²	
	Placement	 Observé / mesuré	Mur 3 Nord	
	Orientation des baies	 Observé / mesuré	Nord	
	Inclinaison vitrage	 Observé / mesuré	vertical	
	Type ouverture	 Observé / mesuré	Fenêtres battantes	
	Type menuiserie	 Observé / mesuré	Bois	
	Type de vitrage	 Observé / mesuré	simple vitrage	
	Positionnement de la menuiserie	 Observé / mesuré	au nu intérieur	
	Largeur du dormant menuiserie	 Observé / mesuré	Lp: 5 cm	
	Type de masques proches	 Observé / mesuré	Absence de masque proche	
	Type de masques lointains	 Observé / mesuré	Absence de masque lointain	
	Fenêtre 6 Sud	Surface de baies	 Observé / mesuré	1,26 m ²
		Placement	 Observé / mesuré	Mur 4 Sud
Orientation des baies		 Observé / mesuré	Sud	
Inclinaison vitrage		 Observé / mesuré	vertical	
Type ouverture		 Observé / mesuré	Fenêtres battantes	
Type menuiserie		 Observé / mesuré	Bois	
Type de vitrage		 Observé / mesuré	simple vitrage	
Positionnement de la menuiserie		 Observé / mesuré	au nu intérieur	
Largeur du dormant menuiserie		 Observé / mesuré	Lp: 5 cm	
Type volets		 Observé / mesuré	Jalousie accordéon	
Type de masques proches		 Observé / mesuré	Absence de masque proche	
Type de masques lointains	 Observé / mesuré	Absence de masque lointain		
Porte-fenêtre Sud	Surface de baies	 Observé / mesuré	2,07 m ²	
	Placement	 Observé / mesuré	Mur 4 Sud	
	Orientation des baies	 Observé / mesuré	Sud	
	Inclinaison vitrage	 Observé / mesuré	vertical	
	Type ouverture	 Observé / mesuré	Portes-fenêtres battantes avec soubassement	
	Type menuiserie	 Observé / mesuré	Bois	
	Type de vitrage	 Observé / mesuré	simple vitrage	
	Positionnement de la menuiserie	 Observé / mesuré	au nu intérieur	
	Largeur du dormant menuiserie	 Observé / mesuré	Lp: 5 cm	
	Type volets	 Observé / mesuré	Volets battants bois (tablier > 22mm)	
	Type de masques proches	 Observé / mesuré	Absence de masque proche	
Type de masques lointains	 Observé / mesuré	Absence de masque lointain		
Porte 1	Surface de porte	 Observé / mesuré	1,9 m ²	
	Placement	 Observé / mesuré	Mur 1 Sud, Ouest	
	Type de local adjacent	 Observé / mesuré	l'extérieur	
	Nature de la menuiserie	 Observé / mesuré	Porte simple en bois	

Porte 2	Type de porte	 Observé / mesuré	Porte opaque pleine
	Présence de joints d'étanchéité	 Observé / mesuré	non
	Positionnement de la menuiserie	 Observé / mesuré	au nu intérieur
	Largeur du dormant menuiserie	 Observé / mesuré	Lp: 5 cm
	Surface de porte	 Observé / mesuré	1,49 m²
	Placement	 Observé / mesuré	Mur 2 Est
	Type de local adjacent	 Observé / mesuré	un cellier
	Surface Aiu	 Observé / mesuré	9.89 m²
	Etat isolation des parois Aiu	 Observé / mesuré	non isolé
	Surface Aue	 Observé / mesuré	30.27 m²
	Etat isolation des parois Aue	 Observé / mesuré	non isolé
	Nature de la menuiserie	 Observé / mesuré	Porte simple en bois
	Type de porte	 Observé / mesuré	Porte opaque pleine
Présence de joints d'étanchéité	 Observé / mesuré	non	
Positionnement de la menuiserie	 Observé / mesuré	au nu intérieur	
Largeur du dormant menuiserie	 Observé / mesuré	Lp: 5 cm	
Pont Thermique 1	Type de pont thermique	 Observé / mesuré	Mur 3 Nord / Fenêtre 3 Nord
	Type isolation	 Observé / mesuré	non isolé
	Longueur du PT	 Observé / mesuré	4,7 m
	Largeur du dormant menuiserie Lp	 Observé / mesuré	Lp: 5 cm
	Position menuiseries	 Observé / mesuré	au nu intérieur
Pont Thermique 2	Type de pont thermique	 Observé / mesuré	Mur 3 Nord / Fenêtre 4 Nord
	Type isolation	 Observé / mesuré	non isolé
	Longueur du PT	 Observé / mesuré	4,3 m
	Largeur du dormant menuiserie Lp	 Observé / mesuré	Lp: 5 cm
	Position menuiseries	 Observé / mesuré	au nu intérieur
Pont Thermique 3	Type de pont thermique	 Observé / mesuré	Mur 3 Nord / Fenêtre 5 Nord
	Type isolation	 Observé / mesuré	non isolé
	Longueur du PT	 Observé / mesuré	4 m
	Largeur du dormant menuiserie Lp	 Observé / mesuré	Lp: 5 cm
	Position menuiseries	 Observé / mesuré	au nu intérieur
Pont Thermique 4	Type de pont thermique	 Observé / mesuré	Mur 4 Sud / Fenêtre 6 Sud
	Type isolation	 Observé / mesuré	non isolé
	Longueur du PT	 Observé / mesuré	4,6 m
	Largeur du dormant menuiserie Lp	 Observé / mesuré	Lp: 5 cm
	Position menuiseries	 Observé / mesuré	au nu intérieur
Pont Thermique 5	Type de pont thermique	 Observé / mesuré	Mur 4 Sud / Porte-fenêtre Sud
	Type isolation	 Observé / mesuré	non isolé
	Longueur du PT	 Observé / mesuré	5,5 m
	Largeur du dormant menuiserie Lp	 Observé / mesuré	Lp: 5 cm
	Position menuiseries	 Observé / mesuré	au nu intérieur
Pont Thermique 6	Type de pont thermique	 Observé / mesuré	Mur 2 Est / Porte 2
	Type isolation	 Observé / mesuré	non isolé
	Longueur du PT	 Observé / mesuré	4,8 m
	Largeur du dormant menuiserie Lp	 Observé / mesuré	Lp: 5 cm
	Position menuiseries	 Observé / mesuré	au nu intérieur
Pont Thermique 7	Type PT	 Observé / mesuré	Mur 1 Sud, Ouest / Refend
	Type isolation	 Observé / mesuré	ITI / non isolé
	Longueur du PT	 Observé / mesuré	2,3 m

Pont Thermique 8	Type PT	 Observé / mesuré	Mur 1 Sud, Ouest / Plancher 2
	Type isolation	 Observé / mesuré	ITI / inconnue
	Longueur du PT	 Observé / mesuré	11,9 m
Pont Thermique 9	Type PT	 Observé / mesuré	Mur 2 Est / Refend
	Type isolation	 Observé / mesuré	non isolé / non isolé
	Longueur du PT	 Observé / mesuré	2,3 m
Pont Thermique 10	Type PT	 Observé / mesuré	Mur 2 Est / Plancher 2
	Type isolation	 Observé / mesuré	non isolé / inconnue
	Longueur du PT	 Observé / mesuré	4,3 m
Pont Thermique 11	Type PT	 Observé / mesuré	Mur 3 Nord / Refend
	Type isolation	 Observé / mesuré	non isolé / non isolé
	Longueur du PT	 Observé / mesuré	4,6 m
Pont Thermique 12	Type PT	 Observé / mesuré	Mur 3 Nord / Plancher 2
	Type isolation	 Observé / mesuré	non isolé / inconnue
	Longueur du PT	 Observé / mesuré	8,5 m
Pont Thermique 13	Type PT	 Observé / mesuré	Mur 4 Sud / Refend
	Type isolation	 Observé / mesuré	non isolé / non isolé
	Longueur du PT	 Observé / mesuré	2,3 m
Pont Thermique 14	Type PT	 Observé / mesuré	Mur 5 Est / Refend
	Type isolation	 Observé / mesuré	non isolé / non isolé
	Longueur du PT	 Observé / mesuré	2,3 m

Systèmes

Donnée d'entrée	Origine de la donnée	Valeur renseignée
Ventilation	Type de ventilation	 Observé / mesuré Ventilation par entrées d'air hautes et basses
	Façades exposées	 Observé / mesuré plusieurs
	Logement Traversant	 Observé / mesuré oui
Chauffage	Type d'installation de chauffage	 Observé / mesuré Installation de chauffage simple
	Surface chauffée	 Observé / mesuré 75,94 m ²
	Nombre de niveaux desservis	 Observé / mesuré 1
	Type générateur	 Observé / mesuré GPL - Chaudière GPL/propane/butane standard installée entre 2001 et 2015
	Année installation générateur	 Observé / mesuré 2010 (estimée en fonction de la marque et du modèle)
	Energie utilisée	 Observé / mesuré GPL
	Type de combustible GPL	 Observé / mesuré Propane
	Cper (présence d'une ventouse)	 Observé / mesuré oui
	Présence d'une veilleuse	 Observé / mesuré non
	Chaudière murale	 Observé / mesuré oui
	Présence d'une régulation/Ajust, T° Fonctionnement	 Observé / mesuré oui
	Présence ventilateur / dispositif circulation air dans circuit combustion	 Observé / mesuré non
	Type émetteur	 Observé / mesuré Radiateur bitube sans robinet thermostatique
	Température de distribution	 Observé / mesuré supérieur à 65°C
	Année installation émetteur	 Observé / mesuré Inconnue
	Type de chauffage	 Observé / mesuré central
	Equipement intermittence	 Observé / mesuré Avec intermittence centrale avec minimum de température
Eau chaude sanitaire	Nombre de niveaux desservis	 Observé / mesuré 1
	Type générateur	 Observé / mesuré GPL - Chaudière GPL/propane/butane standard installée entre 2001 et 2015
	Année installation générateur	 Observé / mesuré 2010 (estimée en fonction de la marque et du modèle)
	Energie utilisée	 Observé / mesuré GPL
	Type de combustible GPL	 Observé / mesuré Propane

Type production ECS	🔍 Observé / mesuré	Chauffage et ECS
Présence d'une veilleuse	🔍 Observé / mesuré	non
Chaudière murale	🔍 Observé / mesuré	oui
Présence d'une régulation/Ajust, T° Fonctionnement	🔍 Observé / mesuré	oui
Présence ventilateur / dispositif circulation air dans circuit combustion	🔍 Observé / mesuré	non
Type de distribution	🔍 Observé / mesuré	production en volume habitable alimentant des pièces non contiguës
Type de production	🔍 Observé / mesuré	instantanée

Références réglementaires utilisées :

Article L134-4-2 du CCH, décret n° 2011-807 du 5 juillet 2011, arrêtés du 31 mars 2021, 8 octobre 2021 et du 17 juin 2021 relatif à la transmission des diagnostics de performance énergétique à l'Agence de l'environnement et de la maîtrise de l'énergie et relatif à l'utilisation réglementaire des logiciels pour l'élaboration des diagnostics de performance énergétique, arrêtés du 16 mars 2023 décret 2020-1610, 2020-1609, 2006-1114, 2008-1175 ; Ordonnance 2005-655 art L271-4 à 6 ; Loi 2004-1334 art L134-1 à 5 ; décret 2006-1147 art R.134-1 à 5 du CCH et loi grenelle 2 n°2010-786 du juillet 2010.

Informations société : SAS APG 200, av. Winston Churchill 24660 COULOUNIEIX-CHAMIER

Tél. : 05 53 09 77 43 - N°SIREN : PERIGUEUX 448 284 224 - Compagnie d'assurance : ALLIANZ n° 55886375

À l'attention du propriétaire du bien au moment de la réalisation du DPE :

Dans le cadre du Règlement général sur la protection des données (RGPD), l'Ademe vous informe que vos données personnelles (Nom-Prénom-Adresse) sont stockées dans la base de données de l'observatoire DPE à des fins de contrôles ou en cas de contestations ou de procédures judiciaires. Ces données sont stockées jusqu'à la date de fin de validité du DPE.

Vous disposez d'un droit d'accès, de rectification, de portabilité, d'effacement ou une limitation du traitement de ces données. Si vous souhaitez faire valoir votre droit, veuillez nous contacter à l'adresse mail indiquée à la page «Contacts» de l'Observatoire DPE (<https://observatoire-dpe.ademe.fr/>).

N°ADEME

[2424E0196003Q](https://observatoire-dpe.ademe.fr/)





La certification de compétence de personnes physiques
est attribuée par ABCIDIA CERTIFICATION à

BOISHUE Marie
sous le numéro 22-1758

Cette certification concerne les spécialités de diagnostics immobiliers suivantes :

- | | | | |
|-------------------------------------|--|----------------------------|-----------------------|
| <input checked="" type="checkbox"/> | Amiante sans mention | Prise d'effet : 30/06/2022 | Validité : 29/06/2029 |
| | Arrêté du 2 juillet 2018 définissant les critères de certification des opérateurs de diagnostic technique. | | |
| <input checked="" type="checkbox"/> | Amiante avec mention | Prise d'effet : 30/06/2022 | Validité : 29/06/2029 |
| | Arrêté du 2 juillet 2018 définissant les critères de certification des opérateurs de diagnostic technique. | | |
| <input checked="" type="checkbox"/> | DPE individuel | Prise d'effet : 27/07/2022 | Validité : 26/07/2029 |
| | Arrêté du 2 juillet 2018 définissant les critères de certification des opérateurs de diagnostic technique. | | |
| <input checked="" type="checkbox"/> | Gaz | Prise d'effet : 27/07/2022 | Validité : 26/07/2029 |
| | Arrêté du 2 juillet 2018 définissant les critères de certification des opérateurs de diagnostic technique. | | |
| <input checked="" type="checkbox"/> | CREP | Prise d'effet : 30/06/2022 | Validité : 29/06/2029 |
| | Arrêté du 2 juillet 2018 définissant les critères de certification des opérateurs de diagnostic technique. | | |
| <input checked="" type="checkbox"/> | Termites
Métropole | Prise d'effet : 30/06/2022 | Validité : 29/06/2029 |
| | <i>Zone d'intervention : France métropolitaine</i>
Arrêté du 2 juillet 2018 définissant les critères de certification des opérateurs de diagnostic technique. | | |
| <input checked="" type="checkbox"/> | Electricité | Prise d'effet : 27/07/2022 | Validité : 26/07/2029 |
| | Arrêté du 2 juillet 2018 définissant les critères de certification des opérateurs de diagnostic technique. | | |

22-1758 - v2 - 27/07/2022



Accréditation
n°4-0540
portée disponible sur
www.cofrac.fr

Véronique DELMAY
Gestionnaire des certifiés



Le maintien des dates de validité mentionnées ci-dessus est conditionné à la bonne exécution des opérations de surveillance
Certification délivrée selon le dispositif particulier de certification de diagnostic immobilier PRO 06

ABCIDIA CERTIFICATION - Domaine de Saint Paul - Bat: A6 - 4e étage - BAL N° 60011
102, route de Limours - 78470 Saint-Rémy-lès-Chevreuse - 01 30 85 25 71
www.abcidia-certification.fr - contact@abcidia-certification.fr

ENR20 V10 du 02 décembre 2021

Etat de l'Installation Intérieure de Gaz

Numéro de dossier : ATEGZ-24-93
 Norme méthodologique employée : AFNOR NF P 45-500 (juillet 2022)
 Date du repérage : 16/01/2024

Désignation du ou des bâtiments	Désignation du propriétaire
Adresse : Route des Granges Fonluc La Cabanne Commune : 24620 LES EYZIES DE TAYAC SIREUIL Section cadastrale A, Parcelle(s) n° 928 Désignation et situation du ou des lot(s) de copropriété : Ce bien ne fait pas partie d'une copropriété	Nom et prénom : ... Mme CHAUSSADE Caroline Adresse : Route des Granges Fonluc La Cabanne 24620 LES EYZIES DE TAYAC SIREUIL



Conclusion :



L'installation comporte des anomalies de type DGI qui devront être réparées avant remise en service.

La présente mission consiste à établir l'état de l'installation intérieure de gaz conformément à l'arrêté du 6 avril 2007 modifié, 12 février 2014, 23 février 2018 et du 25 juillet 2022 afin d'évaluer les risques pouvant compromettre la sécurité des personnes, de rendre opérante une clause d'exonération de la garantie du vice caché, en application de l'article 17 de la loi n°2003-08 du 3 janvier 2003, modifié par l'ordonnance n°2005-655 du 8 juin 2005. Cet état de l'installation intérieure de gaz a une durée de validité de 3 ans. En aucun cas, il ne s'agit d'un contrôle de conformité de l'installation vis-à-vis de la réglementation en vigueur.

A. - Désignation du ou des bâtiments*Localisation du ou des bâtiments :*

Département : **Dordogne**
Adresse : **Route des Granges**
Fonluc
La Cabanne
Commune : **24620 LES EYZIES DE TAYAC SIREUIL**
Section cadastrale A, Parcelle(s) n° 928
Désignation et situation du ou des lot(s) de copropriété :
Ce bien ne fait pas partie d'une copropriété
Type de bâtiment : **Habitation (maison individuelle)**
Nature du gaz distribué : **Gaz Propane**
Distributeur de gaz : **Antargaz**
Installation alimentée en gaz : **OUI**

B. - Désignation du propriétaire*Désignation du propriétaire :*

Nom et prénom : **Mme CHAUSSADE Caroline**
Adresse : **Route des Granges**
Fonluc
La Cabanne
24620 LES EYZIES DE TAYAC SIREUIL

Si le propriétaire n'est pas le donneur d'ordre :

Qualité du donneur d'ordre (sur déclaration de l'intéressé) :
Autre
Nom et prénom : **IMMO PERIGORD - M. BENNET**
Adresse :

Titulaire du contrat de fourniture de gaz :

Nom et prénom : **Chaussade Françoise**
Adresse : **Lieu la cabane**
N° de téléphone :
Références :

C. - Désignation de l'opérateur de diagnostic*Identité de l'opérateur de diagnostic :*

Nom et prénom : **Marie BOISHUE**
Raison sociale et nom de l'entreprise : **SAS APG**
Adresse : **200, av. Winston Churchill**
..... **24660 COULOUNIEIX-CHAMIERES**
Numéro SIRET : **448 284 224 00038**
Désignation de la compagnie d'assurance : **ALLIANZ**
Numéro de police et date de validité : **55886375 - 31/12/2024**
Certification de compétence **22-1758** délivrée par : **ABCIDIA CERTIFICATION, le 30/06/2022**
Norme méthodologique employée : **NF P 45-500 (Juillet 2022)**

D. - Identification des appareils

Liste des installations intérieures gaz (Genre ⁽¹⁾ , marque, modèle)	Type ⁽²⁾	Puissance en kW	Localisation	Observations : (anomalie, taux de CO mesuré(s), motif de l'absence ou de l'impossibilité de contrôle pour chaque appareil concerné)
Chaudière e.l.m. leblanc Modèle: Acleis	Étanche	24 kW	Cuisine	Entretien appareil : Non Entretien conduit : Non
Cuisinière Jemko	Non raccordé	Non Visible	Cuisine	Résultat anomalie : A1 (A) et DGI (B, D)

(1) Cuisinière, table de cuisson, chauffe-eaux, chaudière, radiateur,
(2) Non raccordé — Raccordé — Étanche.

E. - Anomalies identifiées

Points de contrôle ⁽³⁾ (selon la norme)	Anomalies observées (A1 ⁽⁴⁾ , A2 ⁽⁵⁾ , DGI ⁽⁶⁾ , 32c ⁽⁷⁾)	Libellé des anomalies et recommandations	Photos
C.2 - L'espace Tuyauteries fixes - Espace annulaire	A2	5 : l'espace annulaire de la canalisation gaz à la pénétration dans le logement est obturé. Si oui, il est obturé. (Nota: ce libellé comporte une erreur et sera prochainement corrigé par l'AFNOR pour être remplacé par "l'espace annulaire de la canalisation gaz à la pénétration dans le logement n'est pas obturée.") Remarques : L'espace annulaire n'est pas obturé ; Faire intervenir un installateur gaz qualifié afin de l'obturer correctement Risque(s) constaté(s) : Accumulation de gaz dans l'habitation (le plus souvent en sous-sol ou en cave) provenant d'une fuite extérieure et pouvant entraîner une explosion.	
C.14 - 19.7 Ventilation du local – Aménée d'air	A2	Le dispositif de l'amenée d'air du local équipé ou prévu pour un appareil d'utilisation est obturé. (Cuisinière Jemko) Remarques : (Cuisine) Présence d'un grille d'amenée d'air obturée ; Déboucher la grille d'amenée d'air obturée Risque(s) constaté(s) : Risque d'intoxication au monoxyde de carbone (CO) causée par une mauvaise combustion	
C.15 - 20.2 Ventilation du local – Sortie d'air	A1	La section de la sortie d'air du local équipé ou prévu pour un appareil d'utilisation est manifestement insuffisante (section d'orifice ou nombre de modules). (Cuisinière Jemko)	
C.15 - 20.4 Ventilation du local – Sortie d'air	A1	Le dispositif de la sortie d'air du local équipé ou prévu pour un appareil d'utilisation est obturable. (Cuisinière Jemko) Remarques : (Cuisine) Présence d'une sortie d'air obturable ; Remplacer la sortie d'air obturable par une sortie d'air non obturable	
D.1 - A Appareils de cuisson (sauf fours et appareils de cuisson directement alimentés par une bouteille de butane)	A1	La flamme d'au moins un brûleur de l'appareil de cuisson est jaune, charbonne ou décolle partiellement : faire vérifier le réglage du ou des brûleurs concernés au plus tôt par une personne compétente (installateur ou SAV). (Cuisinière Jemko)	
D.1 - B Appareils de cuisson (sauf fours et appareils de cuisson directement alimentés par une bouteille de butane)	DGI	La flamme d'au moins un brûleur de l'appareil de cuisson décolle totalement et s'éteint : faire vérifier le réglage du ou des brûleurs concernés au plus tôt par une personne compétente (installateur ou SAV). (Cuisinière Jemko) Risque(s) constaté(s) : Fuite de gaz consécutive à une extinction accidentelle ou défaut d'allumage d'un brûleur.	
D.1 - D Appareils de cuisson (sauf fours et appareils de cuisson directement alimentés par une bouteille de butane)	DGI	La flamme d'au moins un brûleur de l'appareil de cuisson s'éteint lors du passage du débit maxi au débit mini : faire vérifier le réglage du ou des brûleurs concernés au plus tôt par une personne compétente (installateur ou SAV). (Cuisinière Jemko) Risque(s) constaté(s) : Fuite de gaz consécutive à une extinction accidentelle ou défaut d'allumage d'un brûleur.	

(3) Point de contrôle selon la norme utilisée.

(4) A1 : L'installation présente une anomalie à prendre en compte lors d'une intervention ultérieure sur l'installation

(5) A2 : L'installation présente une anomalie dont le caractère de gravité ne justifie pas que l'on interrompe aussitôt la fourniture du gaz, mais est suffisamment importante pour que la réparation soit réalisée dans les meilleurs délais.

(6) DGI : (Danger Grave et Immédiat) L'installation présente une anomalie suffisamment grave pour que l'opérateur de diagnostic interrompe aussitôt l'alimentation en gaz jusqu'à suppression du ou des défauts constituant la source du danger.

(7) 32c : la chaudière est de type VMC GAZ et l'installation présente une anomalie relative au dispositif de sécurité collective (DSC) qui justifie une intervention auprès du syndicat ou du bailleur social par le distributeur de gaz afin de s'assurer de la présence du dispositif, de sa conformité et de son bon fonctionnement.

F. - Identification des bâtiments et parties du bâtiment (pièces et volumes) n'ayant pu être contrôlés et motifs, et identification des points de contrôles n'ayant pas pu être réalisés :

Dépendances - Abri 6 (Absence de clef),

Combles - Combles 3 (Impossibilité d'entrer)

Nota : Nous attirons votre attention sur le fait que la responsabilité du donneur d'ordre reste pleinement engagée en cas d'accident ou d'incident sur tout ou partie de l'installation présente dans des bâtiments, parties du bâtiment n'ayant pu être contrôlés.

Liste des points de contrôles n'ayant pas pu être réalisés :

Appareil	Type	Point de contrôle (selon la norme utilisée)	Points désignés (selon la norme utilisée)	Observations
Cuisinière Jemko	C.16	Ventilation du local - Amenées et sorties d'air directes	21) Si la sortie d'air est directe, l'amenée d'air est également directe	-

G. - Constatations diverses

Commentaires :

- Attestation de contrôle de moins d'un an de la vacuité des conduits de fumées non présentée
- Justificatif d'entretien de moins d'un an de la chaudière non présenté
- Le conduit de raccordement n'est pas visitable
- Au moins un assemblage par raccord mécanique est réalisé au moyen d'un ruban d'étanchéité

Documents remis par le donneur d'ordre à l'opérateur de repérage :

Néant

Observations complémentaires :

Néant

H. - Conclusion

Conclusion :

- L'installation ne comporte aucune anomalie.
- L'installation comporte des anomalies de type A1 qui devront être réparées ultérieurement.
- L'installation comporte des anomalies de type A2 qui devront être réparées dans les meilleurs délais.
- L'installation comporte des anomalies de type DGI qui devront être réparées avant remise en service. **Tant que la (ou les) anomalie(s) DGI n'a (ont) pas été corrigée(s), en aucun cas vous ne devez rétablir l'alimentation en gaz de votre installation intérieure de gaz, de la partie d'installation intérieure de gaz, du (ou des) appareil(s) à gaz qui ont été isolé(s) et signalé(s) par la ou les étiquettes de condamnation.**
- L'installation comporte une anomalie 32c qui devra faire l'objet d'un traitement particulier par le syndic ou le bailleur social sous le contrôle du distributeur de gaz.

I. - En cas de DGI : actions de l'opérateur de diagnostic

- Fermeture totale avec pose d'une étiquette signalant la condamnation de l'installation de gaz
- ou
- Fermeture partielle avec pose d'une étiquette signalant la condamnation d'un appareil ou d'une partie de l'installation
- Transmission au Distributeur de gaz par courrier des informations suivantes :
 - référence du contrat de fourniture de gaz, du Point de Comptage Estimation, du Point de Livraison ou du numéro de compteur ;
 - codes des anomalies présentant un Danger Grave et Immédiat (DGI).
- Remise au client de la « fiche informative distributeur de gaz » remplie.

J. - En cas d'anomalie 32c : actions de l'opérateur de diagnostic

- Transmission au Distributeur de gaz par courrier de la référence du contrat de fourniture de gaz, du Point de Comptage Estimation, du Point de Livraison ou du numéro de compteur ;
- Remise au syndic ou au bailleur social de la « fiche informative distributeur de gaz » remplie. ;

Nota : Le présent rapport est établi par une personne dont les compétences sont certifiées par **ABCIDIA CERTIFICATION - Domaine de Saint Paul - Bat: A6 - 4e étage - BAL N° 60011 - 102, route de Limours - 78470 Saint-Rémy-lès-Chevreuse (détail sur www.info-certif.fr)**

Dates de visite et d'établissement de l'état de l'installation gaz :

Visite effectuée le **16/01/2024**.

Fait à **COULOUNIEIX-CHAMIER**, le **18/01/2024**

Par : Marie BOISHUE



Signature du représentant :

Annexe - Règles élémentaires de sécurité et d'usage à respecter (liste non exhaustive)

Tous les travaux réalisés sur l'installation de gaz du logement, y compris les remplacements d'appareils, doivent faire l'objet de l'établissement d'un certificat de conformité modèle 2, conformément à l'arrêté du 23 février 2018 modifié. Seules les exceptions mentionnées à l'article 21 - 4° de l'arrêté du 23 février 2018 modifié dans le guide « modifications mineures » dispensent de cette obligation.

Les accidents dus aux installations gaz, tout en restant peu nombreux, sont responsables d'un nombre important de victimes. La vétusté des installations, l'absence d'entretien des appareils et certains comportements imprudents sont des facteurs de risque : 98 % des accidents, fuites et explosions sont recensés dans les installations intérieures.

Les intoxications oxycarbonées et les explosions font un grand nombre de victimes qui décèdent ou gardent des séquelles et handicaps à long terme.

Quels sont les moyens de prévention des accidents liés aux installations intérieures gaz ?

Pour prévenir les accidents liés aux installations intérieures gaz, il est nécessaire d'observer quelques règles de base :

- Renouvelez le tuyau de raccordement de la cuisinière ou de la bouteille de gaz régulièrement et dès qu'il est fissuré,
- Faire ramoner les conduits d'évacuation des appareils de chauffage et de cheminée régulièrement,
- Faire entretenir et contrôler régulièrement les installations intérieures de gaz par un professionnel.

Mais il s'agit également d'être vigilant, des gestes simples doivent devenir des automatismes :

- ne pas utiliser les produits aérosols ou les bouteilles de camping-gaz dans un espace confiné, près d'une source de chaleur,
- fermer le robinet d'alimentation de votre cuisinière après chaque usage et vérifiez la date de péremption du tuyau souple de votre cuisinière ou de votre bouteille de gaz,
- assurer une bonne ventilation de votre logement, n'obstruer pas les bouches d'aération,
- sensibiliser les enfants aux principales règles de sécurité des appareils gaz.

Quelle conduite adopter en cas de fuite de gaz ?

Lors d'une fuite de gaz, il faut éviter tout risque d'étincelle qui entraînerait une explosion :

- ne pas allumer la lumière, ni toucher aux interrupteurs, ni aux disjoncteurs,
- ne pas téléphoner de chez vous, que ce soit avec un téléphone fixe ou un portable,
- ne pas prendre l'ascenseur mais les escaliers,
- une fois à l'extérieur, prévenir les secours

Pour aller plus loin : <http://www.developpement-durable.gouv.fr>



La certification de compétence de personnes physiques est attribuée par ABCIDIA CERTIFICATION à

BOISHUE Marie
sous le numéro 22-1758

Cette certification concerne les spécialités de diagnostics immobiliers suivantes :

- Amiante** sans mention Prise d'effet : 30/06/2022 Validité : 29/06/2029
Arrêté du 2 juillet 2018 définissant les critères de certification des opérateurs de diagnostic technique.
- Amiante** avec mention Prise d'effet : 30/06/2022 Validité : 29/06/2029
Arrêté du 2 juillet 2018 définissant les critères de certification des opérateurs de diagnostic technique.
- DPE** individuel Prise d'effet : 27/07/2022 Validité : 26/07/2029
Arrêté du 2 juillet 2018 définissant les critères de certification des opérateurs de diagnostic technique.
- Gaz** Prise d'effet : 27/07/2022 Validité : 26/07/2029
Arrêté du 2 juillet 2018 définissant les critères de certification des opérateurs de diagnostic technique.
- CREP** Prise d'effet : 30/06/2022 Validité : 29/06/2029
Arrêté du 2 juillet 2018 définissant les critères de certification des opérateurs de diagnostic technique.
- Termites**
Métropole
Zone d'intervention : France métropolitaine
Arrêté du 2 juillet 2018 définissant les critères de certification des opérateurs de diagnostic technique.
- Electricité** Prise d'effet : 27/07/2022 Validité : 26/07/2029
Arrêté du 2 juillet 2018 définissant les critères de certification des opérateurs de diagnostic technique.

22-1758 - v2 - 27/07/2022



Accréditation
n°4-0540
portée élargie sur
www.cofrac.fr



Véronique DELMAY
Gestionnaire des certifiés

Le maintien des dates de validité mentionnées ci-dessus est conditionné à la bonne exécution des opérations de surveillance
Certification délivrée selon le dispositif particulier de certification de diagnostic immobilier PRO 06

ABCIDIA CERTIFICATION - Domaine de Saint Paul - Bat: A6 - 4e étage - BAL N° 60011
102, route de Limours - 78470 Saint-Rémy-lès-Chevreuse - 01 30 85 25 71
www.abcidia-certification.fr - contact@abcidia-certification.fr

ENR20 V10 du 02 décembre 2021

Etat de l'Installation Intérieure d'Electricité

Numéro de dossier : ATEGZ-24-93
 Norme méthodologique employée : AFNOR NF C 16-600 (juillet 2017)
 Date du repérage : 16/01/2024

Désignation du ou des bâtiments	Désignation du propriétaire
Adresse : Route des Granges Fonluc La Cabanne Commune : 24620 LES EYZIES DE TAYAC SIREUIL Section cadastrale A, Parcelle(s) n° 928 Désignation et situation du ou des lot(s) de copropriété : Ce bien ne fait pas partie d'une copropriété	Nom et prénom : ... Mme CHAUSSADE Caroline Adresse : Route des Granges Fonluc La Cabanne 24620 LES EYZIES DE TAYAC SIREUIL



Conclusion :



L'installation intérieure d'électricité comporte une ou des anomalies pour laquelle ou lesquelles il est vivement recommandé d'agir afin d'éliminer les dangers qu'elle(s) présente(nt).

La présente mission consiste, suivant l'arrêté du 28 septembre 2017 et du 4 avril 2011, à établir un état de l'installation électrique, en vue d'évaluer les risques pouvant porter atteinte à la sécurité des personnes. (Application des articles L. 134-7 du code de la construction et de l'habitation). En aucun cas, il ne s'agit d'un contrôle de conformité de l'installation vis-à-vis de la réglementation en vigueur. Cet état de l'installation intérieure d'électricité a une durée de validité de 3 ans.

A. - Désignation et description du local d'habitation et de ses dépendances

Localisation du local d'habitation et de ses dépendances :

Type d'immeuble : **Maison individuelle**

Adresse : **Route des Granges**

Fonluc

La Cabanne

Commune : **24620 LES EYZIES DE TAYAC SIREUIL**

Département : **Dordogne**

Référence cadastrale : **Section cadastrale A, Parcelle(s) n° 928, identifiant fiscal : N/A**

Désignation et situation du ou des lot(s) de copropriété :

Ce bien ne fait pas partie d'une copropriété

Périmètre de repérage :

Année de construction : **< 1997**

Année de l'installation : **< 1997**

Distributeur d'électricité : **Edf**

Parties du bien non visitées : **Dépendances - Abri 6 (Absence de clef),**

Combles - Combles 3 (Impossibilité d'entrer)

B. - Identification du donneur d'ordre

Identité du donneur d'ordre :

Nom et prénom : **IMMO PERIGORD - M. BENNET**

Adresse :

Téléphone et adresse internet : . **Non communiqués**

Qualité du donneur d'ordre (sur déclaration de l'intéressé) : **Autre**

Propriétaire du local d'habitation et de ses dépendances:

Nom et prénom : **Mme CHAUSSADE Caroline**

Adresse : **Route des Granges**

Fonluc

La Cabanne

24620 LES EYZIES DE TAYAC SIREUIL

C. - Identification de l'opérateur ayant réalisé l'intervention et signé le rapport

Identité de l'opérateur de diagnostic :

Nom et prénom : **Marie BOISHUE**

Raison sociale et nom de l'entreprise : **SAS APG**

Adresse : **200, av. Winston Churchill**

..... **24660 COULOUNIEIX-CHAMIERES**

Numéro SIRET : **448 284 224 00038**

Désignation de la compagnie d'assurance : **ALLIANZ**

Numéro de police et date de validité : **55886375 - 31/12/2024**

Le présent rapport est établi par une personne dont les compétences sont certifiées par **ABCIDIA CERTIFICATION** le **30/06/2022** jusqu'au **29/06/2029**. (Certification de compétence **22-1758**)

D. – Rappel des limites du champ de réalisation de l'état de l'installation intérieure d'électricité

L'état de l'installation intérieure d'électricité porte sur l'ensemble de l'installation intérieure d'électricité à basse tension des locaux à usage d'habitation située en aval de l'appareil général de commande et de protection de cette installation. Il ne concerne pas les matériels d'utilisation amovibles, ni les circuits internes des matériels d'utilisation fixes, destinés à être reliés à l'installation électrique fixe, ni les installations de production ou de stockage par batteries d'énergie électrique du générateur jusqu'au point d'injection au réseau public de distribution d'énergie ou au point de raccordement à l'installation intérieure. Il ne concerne pas non plus les circuits de téléphonie, de télévision, de réseau informatique, de vidéophonie, de centrale d'alarme, etc., lorsqu'ils sont alimentés en régime permanent sous une tension inférieure ou égale à 50 V en courant alternatif et 120 V en courant continu.

L'intervention de l'opérateur réalisant l'état de l'installation intérieure d'électricité ne porte que sur les constituants visibles, visitables, de l'installation au moment du diagnostic. Elle s'effectue sans démontage de l'installation électrique (hormis le démontage des capots des tableaux électriques lorsque cela est possible) ni destruction des isolants des câbles.

Des éléments dangereux de l'installation intérieure d'électricité peuvent ne pas être repérés, notamment :

- les parties de l'installation électrique non visibles (incorporées dans le gros œuvre ou le second œuvre ou masquées par du mobilier) ou nécessitant un démontage ou une détérioration pour pouvoir y accéder (boîtes de connexion, conduits, plinthes, goulottes, huisseries, éléments chauffants incorporés dans la maçonnerie, luminaires des piscines plus particulièrement) ;
- les parties non visibles ou non accessibles des tableaux électriques après démontage de leur capot ;
- inadéquation entre le courant assigné (calibre) des dispositifs de protection contre les surintensités et la section des conducteurs sur toute la longueur des circuits;

E. – Synthèse de l'état de l'installation intérieure d'électricité

E.1. Anomalies et/ou constatations diverses relevées

- L'installation intérieure d'électricité ne comporte **aucune anomalie** et ne fait pas l'objet de constatations diverses.
- L'installation intérieure d'électricité ne comporte **aucune anomalie**, mais fait l'objet de **constatations diverses**.
- L'installation intérieure d'électricité **comporte une ou des anomalies**. Il est recommandé au propriétaire de les supprimer en consultant dans les meilleurs délais un installateur électricien qualifié afin d'éliminer les dangers qu'elle(s) présente(nt). L'installation ne fait pas l'objet de constatations diverses.
- L'installation intérieure d'électricité **comporte une ou des anomalies**. Il est recommandé au propriétaire de les supprimer en consultant dans les meilleurs délais un installateur électricien qualifié afin d'éliminer les dangers qu'elle(s) présente(nt). L'installation fait également l'objet de **constatations diverses**.






E.2. Les domaines faisant l'objet d'anomalies sont :


- 1. L'appareil général de commande et de protection et de son accessibilité.
- 2. La protection différentielle à l'origine de l'installation électrique et sa sensibilité appropriée aux conditions de mise à la terre.
- 3. La prise de terre et l'installation de mise à la terre.
- 4. La protection contre les surintensités adaptée à la section des conducteurs, sur chaque circuit.
- 5. La liaison équipotentielle dans les locaux contenant une baignoire ou une douche.
- 6. Les règles liées aux zones dans les locaux contenant une baignoire ou une douche.
- 7. Des matériels électriques présentant des risques de contacts directs.
- 8.1 Des matériels électriques vétustes, inadaptés à l'usage.
- 8.2 Des conducteurs non protégés mécaniquement.
- 9. Des appareils d'utilisation situés dans les parties communes et alimentés depuis la partie privative ou des appareils d'utilisation situés dans la partie privative et alimentés depuis les parties communes.
- 10. La piscine privée ou le bassin de fontaine.

E.3. Les constatations diverses concernent :

- Des installations, parties d'installations ou spécificités non couvertes par le présent diagnostic.
- Des points de contrôle n'ayant pu être vérifiés.
- Des constatations concernant l'installation électrique et/ou son environnement.

F. - Anomalies identifiées

N° Article (1)	Libellé et localisation (*) des anomalies	N° Article (2)	Libellé des mesures compensatoires (3) correctement mises en œuvre	Photos
B2.3.1 h	Au moins un dispositif de protection différentielle ne fonctionne pas pour son seuil de déclenchement. Remarques : Le seuil de déclenchement du dispositif différentiel de protection (DDR) est supérieur au courant différentiel assigné (sensibilité) de ce dernier ; Faire intervenir un électricien qualifié afin de réparer ou de remplacer le DDR			
B3.3.1 b	Une canalisation métallique de liquide ou de gaz est utilisée comme prise de terre.			
B3.3.1 d	La valeur de la résistance de la prise de terre n'est pas adaptée au courant différentiel résiduel (sensibilité) du ou des dispositifs différentiels protégeant l'ensemble de l'installation électrique.			
B3.3.2 a	Il n'existe pas de conducteur de terre.			
B3.3.2 b	La section du conducteur de terre est insuffisante.			
B3.3.4 a	La connexion à la liaison équipotentielle principale d'au moins une canalisation métallique de gaz, d'eau, de chauffage central de conditionnement d'air, ou d'un élément conducteur de la structure porteuse du bâtiment n'est pas assurée (résistance de continuité > 2 ohms).			
B3.3.5 a1	Il n'existe pas de conducteur principal de protection.			
B3.3.6 a1	Au moins un socle de prise de courant ne comporte pas de broche de terre.			
B3.3.6 a2	Au moins un socle de prise de courant comporte une broche de terre non reliée à la terre. Remarques : Absence de conducteurs de protection ; Faire intervenir un électricien qualifié afin d'installer des conducteurs de protection			
B3.3.6 a3	Au moins un circuit (n'alimentant pas des socles de prises de courant) n'est pas relié à la terre.			
B3.3.7 a	Au moins un conduit métallique en montage apparent ou encastré, comportant des conducteurs, n'est pas relié à la terre. Remarques : Présence de conduits métalliques en montage apparent, contenant des conducteurs, non reliés à la terre ; Faire intervenir un électricien qualifié afin de raccorder à la terre les conduits métalliques en montage apparent			
B4.3 b	Le type d'au moins un fusible ou un disjoncteur n'est plus autorisé (fusible à tabatière, à broches rechargeables, coupe-circuit à fusible de type industriel, disjoncteur réglable en courant protégeant des circuits terminaux).			
B5.3 a	Locaux contenant une baignoire ou une douche : la continuité électrique de la liaison équipotentielle supplémentaire, reliant les éléments conducteurs et les masses des matériels électriques, n'est pas satisfaisante (résistance supérieure à 2 ohms). Remarques : Absence de tableau électrique			
B6.3.1 a	Local contenant une baignoire ou une douche : l'installation électrique ne répond pas aux prescriptions particulières appliquées à ce local (adéquation entre l'emplacement où est installé le matériel électrique et les caractéristiques de ce dernier - respect des règles de protection contre les chocs électriques liées aux zones).			

N° Article (1)	Libellé et localisation (*) des anomalies	N° Article (2)	Libellé des mesures compensatoires (3) correctement mises en œuvre	Photos
B8.3 a	L'installation comporte au moins un matériel électrique vétuste. Remarques : Présence de matériel électrique vétuste (doublés, interrupteurs, socles de prise...); Faire intervenir un électricien qualifié afin de remplacer les matériels électriques vétustes			
B8.3 b	L'installation comporte au moins un matériel électrique inadapté à l'usage.			

(1) Référence des anomalies selon la norme ou la spécification technique utilisée.

(2) Référence des mesures compensatoires selon la norme ou la spécification technique utilisée.

(3) Une mesure compensatoire est une mesure qui permet de limiter un risque de choc électrique lorsque les règles fondamentales de sécurité ne peuvent s'appliquer pleinement pour des raisons soit économiques, soit techniques, soit administratives. Le numéro d'article et le libellé de la mesure compensatoire sont indiqués en regard de l'anomalie concernée.

(*) Avertissement : la localisation des anomalies n'est pas exhaustive. Il est admis que l'opérateur de diagnostic ne procède à la localisation que d'une anomalie par point de contrôle. Toutefois, cet avertissement ne concerne pas le test de déclenchement des dispositifs différentiels.

G.1. – Informations complémentaires

Article (1)	Libellé des informations
B11 a3	Il n'y a aucun dispositif différentiel à haute sensibilité inf. ou égal à 30 mA.
B11 b2	Au moins un socle de prise de courant n'est pas de type à obturateur.
B11 c2	Au moins un socle de prise de courant ne possède pas un puits de 15 mm.

(1) Référence des informations complémentaires selon la norme ou la spécification technique utilisée.

G.2. – Constatations diverses

Constataction type E1. – Installations, partie d'installation ou spécificités non couvertes

Néant

Constataction type E2. – Points de contrôle du diagnostic n'ayant pu être vérifiés

N° Article (1)	Libellé des points de contrôle n'ayant pu être vérifiés selon norme NF C 16-600 – Annexe C	Motifs
B2.3.1 i	B2 - Dispositifs de protection différentielle (DDR) Article : Déclenche par action sur le bouton test quand ce dernier est présent	Absence de bouton test
B2.3.2 a	B2 - Dispositifs de protection différentielle (DDR) Article : Liaison de classe II entre le disjoncteur de branchement non différentiel et les bornes aval des dispositifs différentiels protégeant l'ensemble de l'installation	
B3.3.1 c	B3 - Prise de terre et installation de mise à la terre Article : Prises de terre multiples interconnectées même bâtiment.	
B3.3.5 d	B3 - Prise de terre et installation de mise à la terre Article : Continuité satisfaisante du conducteur principal de protection	Absence de tableau électrique
B4.3 a1	B4 - Dispositif de protection contre les surintensités adapté à la section des conducteurs sur chaque circuit Article : Présence d'une protection contre les surintensités à l'origine de chaque circuit	Absence de tableau électrique
B4.3 a2	B4 - Dispositif de protection contre les surintensités adapté à la section des conducteurs sur chaque circuit Article : Tous les dispositifs de protection contre les surintensités sont placés sur les conducteurs de phase.	Absence de tableau électrique
B4.3 c	B4 - Dispositif de protection contre les surintensités adapté à la section des conducteurs sur chaque circuit Article : Conducteurs de phase regroupés sous la même protection contre les surintensités en présence de conducteur neutre commun à plusieurs circuits	Absence de tableau électrique

N° Article (1)	Libellé des points de contrôle n'ayant pu être vérifiés selon norme NF C 16-600 – Annexe C	Motifs
B4.3 e	B4 - Dispositif de protection contre les surintensités adapté à la section des conducteurs sur chaque circuit Article : Courant assigné (calibre) de la protection contre les surintensités de chaque circuit adapté à la section des conducteurs	Absence de tableau électrique
B4.3 f1	B4 - Dispositif de protection contre les surintensités adapté à la section des conducteurs sur chaque circuit Article : Section des conducteurs de la canalisation alimentant le tableau de répartition adaptée au courant de réglage du disjoncteur de branchement	Absence de tableau électrique
B4.3 f2	B4 - Dispositif de protection contre les surintensités adapté à la section des conducteurs sur chaque circuit Article : Section des conducteurs d'alimentation en adéquation avec le courant assigné du DP placé en amont.	Absence de tableau électrique
B4.3 f3	B4 - Dispositif de protection contre les surintensités adapté à la section des conducteurs sur chaque circuit Article : Section des conducteurs de pontage en adéquation avec le courant de réglage du disjoncteur de branchement.	Absence de tableau électrique
B4.3 g	B4 - Dispositif de protection contre les surintensités adapté à la section des conducteurs sur chaque circuit Article : Aucun tableau placé au-dessous d'un point d'eau, au-dessus de feux ou plaques de cuisson	Absence de tableau électrique
B4.3 i	B4 - Dispositif de protection contre les surintensités adapté à la section des conducteurs sur chaque circuit Article : Courant assigné (calibre) de l'interrupteur assurant la coupure de l'ensemble de l'installation électrique adapté	Absence de tableau électrique
B4.3 j1	B4 - Dispositif de protection contre les surintensités adapté à la section des conducteurs sur chaque circuit Article : Courant assigné (calibre) de l'interrupteur différentiel placé en aval du disjoncteur de branchement adapté.	Absence de tableau électrique
B4.3 j2	B4 - Dispositif de protection contre les surintensités adapté à la section des conducteurs sur chaque circuit Article : Courants assignés des interrupteurs différentiels de plusieurs tableaux adaptés.	Absence de tableau électrique
B8.3 c	B8 - Matériels électriques vétustes ou inadaptés à l'usage Article : Absence de conducteur repéré par la double coloration vert et jaune utilisé comme conducteur actif	

(1) Référence des constatations diverses selon la norme ou la spécification technique utilisée.

Constatation type E3. - Constatations concernant l'installation électrique et/ou son environnement

Néant

H. – Identification des parties du bien (pièces et emplacements) n'ayant pu être visitées et justification :

**Dépendances - Abri 6 (Absence de clef),
Combles - Combles 3 (Impossibilité d'entrer)**

*Nota : Le présent rapport est établi par une personne dont les compétences sont certifiées par **ABCIDIA CERTIFICATION - Domaine de Saint Paul - Bat: A6 - 4e étage - BAL N° 60011 - 102, route de Limours - 78470 Saint-Rémy-lès-Chevreuse (détail sur www.info-certif.fr)***

Dates de visite et d'établissement de l'état :
Visite effectuée le : **16/01/2024**
Etat rédigé à **COULOUNIEIX-CHAMIERES**, le **18/01/2024**

Par : Marie BOISHUE



I. - Objectif des dispositions et description des risques encourus en fonction des anomalies identifiées

Correspondance avec le domaine d'anomalies (1)	Objectif des dispositions et description des risques encourus
B.1	Appareil général de commande et de protection : Cet appareil, accessible à l'intérieur du logement, permet d'interrompre, en cas d'urgence, en un lieu unique, connu et accessible, la totalité de la fourniture de l'alimentation électrique. Son absence, son inaccessibilité ou un appareil inadapté ne permet pas d'assurer cette fonction de coupure en cas de danger (risque d'électrisation, voire d'électrocution), d'incendie ou d'intervention sur l'installation électrique.
B.2	Protection différentielle à l'origine de l'installation : Ce dispositif permet de protéger les personnes contre les risques de choc électrique lors d'un défaut d'isolement sur un matériel électrique. Son absence ou son mauvais fonctionnement peut être la cause d'une électrisation, voire d'une électrocution.
B.3	Prise de terre et installation de mise à la terre : Ces éléments permettent, lors d'un défaut d'isolement sur un matériel électrique, de dévier à la terre le courant de défaut dangereux qui en résulte. L'absence de ces éléments ou leur inexistence partielle peut être la cause d'une électrisation, voire d'une électrocution.
B.4	Protection contre les surintensités : Les disjoncteurs divisionnaires ou coupe-circuits à cartouche fusible, à l'origine de chaque circuit, permettent de protéger les conducteurs et câbles électriques contre les échauffements anormaux dus aux surcharges ou courts-circuits. L'absence de ces dispositifs de protection ou leur calibre trop élevé peut être à l'origine d'incendies.
B.5	Liaison équipotentielle dans les locaux contenant une baignoire ou une douche : Elle permet d'éviter, lors d'un défaut, que le corps humain ne soit traversé par un courant électrique dangereux. Son absence privilégie, en cas de défaut, l'écoulement du courant électrique par le corps humain, ce qui peut être la cause d'une électrisation, voire d'une électrocution.
B.6	Règles liées aux zones dans les locaux contenant une baignoire ou une douche : Les règles de mise en œuvre de l'installation électrique à l'intérieur de tels locaux permettent de limiter le risque de chocs électriques, du fait de la réduction de la résistance électrique du corps humain lorsque celui-ci est mouillé ou immergé. Le non-respect de celles-ci peut être la cause d'une électrisation, voire d'une électrocution.
B.7	Matériels électriques présentant des risques de contact direct : Les matériels électriques dont des parties nues sous tension sont accessibles (matériels électriques anciens, fils électriques dénudés, bornes de connexion non placées dans une boîte équipée d'un couvercle, matériels électriques cassés...) présentent d'importants risques d'électrisation, voire d'électrocution.
B.8	Matériels électriques vétustes ou inadaptés à l'usage : Ces matériels électriques, lorsqu'ils sont trop anciens, n'assurent pas une protection satisfaisante contre l'accès aux parties nues sous tension ou ne possèdent plus un niveau d'isolement suffisant. Lorsqu'ils ne sont pas adaptés à l'usage que l'on veut en faire, ils deviennent très dangereux lors de leur utilisation. Dans les deux cas, ces matériels présentent d'importants risques d'électrisation, voire d'électrocution.
B.9	Appareils d'utilisation situés dans des parties communes et alimentés depuis les parties privatives : Lorsque l'installation électrique issue de la partie privative n'est pas mise en œuvre correctement, le contact d'une personne avec la masse d'un matériel électrique en défaut ou une partie active sous tension peut être la cause d'électrisation, voire d'électrocution.
B.10	Piscine privée ou bassin de fontaine : Les règles de mise en œuvre de l'installation électrique et des équipements associés à la piscine ou au bassin de fontaine permettent de limiter le risque de chocs électriques, du fait de la réduction de la résistance électrique du corps humain lorsque celui-ci est mouillé ou immergé. Le non-respect de celles-ci peut être la cause d'une électrisation, voire d'une électrocution.

(1) Référence des anomalies selon la norme ou spécification technique utilisée.

J. - Informations complémentaires

Correspondance avec le groupe d'informations (1)	Objectif des dispositions et description des risques encourus
B.11	<p>Dispositif(s) différentiel(s) à haute sensibilité protégeant l'ensemble de l'installation électrique : L'objectif est d'assurer rapidement la coupure du courant de l'installation électrique ou du circuit concerné, dès l'apparition d'un courant de défaut même de faible valeur. C'est le cas notamment lors de la défaillance occasionnelle (telle que l'usure normale ou anormale des matériels, l'imprudence ou le défaut d'entretien, la rupture du conducteur de mise à la terre d'un matériel électrique) des mesures classiques de protection contre les risques d'électrisation, voire d'électrocution.</p> <p>Socles de prise de courant de type à obturateurs : Socles de prise de courant de type à obturateurs : l'objectif est d'éviter l'introduction, en particulier par un enfant, d'un objet dans une alvéole d'un socle de prise de courant sous tension pouvant entraîner des brûlures graves et/ ou l'électrisation, voire l'électrocution.</p> <p>Socles de prise de courant de type à puits : La présence d'un puits au niveau d'un socle de prise de courant évite le risque d'électrisation, voire d'électrocution, au moment de l'introduction des fiche mâles non isolées d'un cordon d'alimentation.</p>

(1) Référence des informations complémentaires selon la norme ou spécification technique utilisée.

Recommandations relevant du devoir de conseil de professionnel

En cas d'anomalie(s) constatée(s) sur l'installation intérieure d'électricité, il est vivement recommandé d'agir afin d'éliminer les dangers qu'elle(s) présente(nt).

Au cas où des points de contrôle du DIAGNOSTIC n'ont pu être vérifiés, il est recommandé de faire contrôler ces points par un installateur électricien qualifié ou par un organisme d'inspection accrédité dans le domaine de l'électricité, ou, si l'installation électrique n'était pas alimentée, par un opérateur de diagnostic certifié lorsque l'installation sera alimentée.

Règles élémentaires de sécurité et d'usage à respecter (liste non exhaustive)

L'électricité constitue un danger invisible, inodore et silencieux et c'est pourquoi il faut être vigilant quant aux risques qu'elle occasionne (incendie, électrisation, électrocution). Restez toujours attentif à votre installation électrique, vérifiez qu'elle soit et reste en bon état.

Pour limiter les risques, il existe des moyens de prévention simples :

- Ne jamais manipuler une prise ou un fil électrique avec des mains humides
- Ne jamais tirer sur un fil électrique pour le débrancher
- Débrancher un appareil électrique avant de le nettoyer
- Ne jamais toucher les fiches métalliques d'une prise de courant
- Ne jamais manipuler un objet électrique sur un sol humide ou mouillé



La certification de compétence de personnes physiques est attribuée par ABCIDIA CERTIFICATION à

BOISHUE Marie
 sous le numéro **22-1758**

Cette certification concerne les spécialités de diagnostics immobiliers suivantes :

- | | | | |
|-------------------------------------|---|----------------------------|-----------------------|
| <input checked="" type="checkbox"/> | Amiante sans mention | Prise d'effet : 30/06/2022 | Validité : 29/06/2029 |
| | <small>Arrêté du 2 juillet 2018 définissant les critères de certification des opérateurs de diagnostic technique.</small> | | |
| <input checked="" type="checkbox"/> | Amiante avec mention | Prise d'effet : 30/06/2022 | Validité : 29/06/2029 |
| | <small>Arrêté du 2 juillet 2018 définissant les critères de certification des opérateurs de diagnostic technique.</small> | | |
| <input checked="" type="checkbox"/> | DPE individuel | Prise d'effet : 27/07/2022 | Validité : 26/07/2029 |
| | <small>Arrêté du 2 juillet 2018 définissant les critères de certification des opérateurs de diagnostic technique.</small> | | |
| <input checked="" type="checkbox"/> | Gaz | Prise d'effet : 27/07/2022 | Validité : 26/07/2029 |
| | <small>Arrêté du 2 juillet 2018 définissant les critères de certification des opérateurs de diagnostic technique.</small> | | |
| <input checked="" type="checkbox"/> | CREP | Prise d'effet : 30/06/2022 | Validité : 29/06/2029 |
| | <small>Arrêté du 2 juillet 2018 définissant les critères de certification des opérateurs de diagnostic technique.</small> | | |
| <input checked="" type="checkbox"/> | Termites
Métropole | Prise d'effet : 30/06/2022 | Validité : 29/06/2029 |
| | <i>Zone d'intervention : France métropolitaine</i>
<small>Arrêté du 2 juillet 2018 définissant les critères de certification des opérateurs de diagnostic technique.</small> | | |
| <input checked="" type="checkbox"/> | Electricité | Prise d'effet : 27/07/2022 | Validité : 26/07/2029 |
| | <small>Arrêté du 2 juillet 2018 définissant les critères de certification des opérateurs de diagnostic technique.</small> | | |

22-1758 - v2 - 27/07/2022



Accréditation n°4-0540
portée disponible sur www.cofrac.fr

Véronique DELMAY
Gestionnaire des certifiés



Le maintien des dates de validité mentionnées ci-dessus est conditionné à la bonne exécution des opérations de surveillance
 Certification délivrée selon le dispositif particulier de certification de diagnostic immobilier PRO 06

ABCIDIA CERTIFICATION - Domaine de Saint Paul - Bat: A6 - 4e étage - BAL N° 60011
 102, route de Limours - 78470 Saint-Rémy-lès-Chevreuse - 01 30 85 25 71
www.abcidia-certification.fr - contact@abcidia-certification.fr

ENR20 V10 du 02 décembre 2021

Etat des risques

aléas naturels, miniers ou technologiques, sismicité et pollution des sols
Résumé de l'expertise n° ATEGZ-24-93

Numéro de dossier : ATEGZ-24-93
Date de la recherche : 16/01/2024
Date de fin de validité : 15/07/2024



Désignation du ou des bâtiments

Adresse : **Route des Granges
Fonluc
La Cabanne**
Commune : **24620 LES EYZIES DE TAYAC SIREUIL**
Section cadastrale : **A Parcelle(s) n° 928,**
Coordonnées GPS :

Exposition aux risques

A la commune			A l'immeuble	
Exposition aux risques	Plan de prévention	Etat	Exposé	Travaux réalisés
Risque sismique niveau 1 : Très faible--			Oui	
Commune à potentiel radon de niveau 3			Non	

Etat des risques

En application des articles L 125-5, L 125-6, L125-7 et L 556-2 du Code de l'Environnement et de l'article L 121-22-5 du Code de l'Urbanisme

Attention ! s'ils n'impliquent pas d'obligation ou d'interdiction réglementaire particulière, les aléas connus ou prévisibles qui peuvent être signalés dans les divers documents d'information préventive et concerner l'immeuble, ne sont pas mentionnés par cet état.

Cet état est établi sur la base des informations mises à disposition par arrêté préfectoral

n° DDT/SEER/R
DPF/2019-
03-050 du 18/03/2019 mis à jour le N/a

Adresse de l'immeuble

Route des Granges
Fonluc

Cadastre

A
928

Situation de l'immeuble au regard d'un plan de prévention des risques naturels (PPRN)

L'immeuble est situé dans le périmètre d'un PPR N oui non
prescrit anticipé approuvé date

Si oui, les risques naturels pris en considération sont liés à :

Inondation Crue torrentielle Mouvement de terrain Avalanche
Sécheresse Cyclone Remontée de nappe Feux de forêt
Séisme Volcan Autre

L'immeuble est concerné par des prescriptions de travaux dans le règlement du ou des PPR naturels oui non
si oui, les travaux prescrits par le règlement du ou des PPR naturels ont été réalisés oui non

Situation de l'immeuble au regard d'un plan de prévention des risques miniers (PPRM)

L'immeuble est situé dans le périmètre d'un PPR M oui non
prescrit anticipé approuvé date

Si oui, les risques naturels pris en considération sont liés à :

Mouvements de terrain Autre

L'immeuble est concerné par des prescriptions de travaux dans le règlement du ou des PPR miniers oui non
si oui, les travaux prescrits par le règlement du ou des PPR miniers ont été réalisés oui non

Situation de l'immeuble au regard d'un plan de prévention des risques technologiques (PPRT)

L'immeuble est situé dans le périmètre d'un PPRT prescrit et non encore approuvé oui non

Si oui, les risques technologiques pris en considération dans l'arrêté de prescription sont liés à :

Effet toxique Effet thermique Effet de surpression Projection Risque Industriel

L'immeuble est situé dans le périmètre d'exposition aux risques d'un PPRT approuvé oui non

L'immeuble est situé en secteur d'expropriation ou de délaissement oui non

L'immeuble est situé en zone de prescription oui non

Si la transaction concerne un logement, les travaux prescrits ont été réalisés

Si la transaction ne concerne pas un logement, l'information sur le type de risques auxquels

l'immeuble est exposé ainsi que leur gravité, probabilité et cinétique, est jointe à l'acte de vente ou au contrat de location oui non

Situation de l'immeuble au regard du zonage sismique réglementaire

L'immeuble se situe dans une commune de sismicité classée en oui non
Zone 1 très faible zone 2 faible zone 3 modérée zone 4 moyenne zone 5 forte

Situation de l'immeuble au regard du zonage réglementaire à potentiel radon

L'immeuble se situe dans une commune à potentiel radon de niveau 3 oui non

Information relative à la pollution de sols

Le terrain est situé en secteur d'information sur les sols (SIS) NC* oui non
*Non Communiqué (en cours d'élaboration par le représentant de l'Etat dans le département)

Situation de l'immeuble au regard du recul du trait de côte (RTC)

L'immeuble est situé sur une commune exposée au recul du trait de côte et listée par décret n°2023-698 du 31 juillet oui non

L'immeuble est situé dans une zone exposée au RTC identifiée par un document d'urbanisme. NC* oui non

*Non communiqué (en cours d'élaboration par le représentant de la commune)

Si oui, l'horizon temporel d'exposition au recul du trait de côte est : A l'horizon de 30 ans entre 30 et 100 ans

L'immeuble est-il concerné par des prescriptions applicables à cette zone ? oui non

L'immeuble est-il concerné par une obligation de démolition et de remise en état à réaliser ? oui non

Information relative aux sinistres indemnisés par l'assurance suite à une catastrophe N/M/T*

L'immeuble a-t-il donné lieu au versement d'une indemnité à la suite d'une catastrophe N/M/T ? oui non * catastrophe naturelle minière ou technologique

Documents à fournir obligatoirement

- copie du zonage réglementaire du PPR I en date du 20 décembre 2000, - carte départementale de l'aléa sismique annexée à l'arrêté général sur l'IAL

vendeur - acquéreur

Vendeur Mme CHAUSSADE Caroline
Acquéreur
Date 16/01/2024 Fin de validité 15/07/2024

Cet état, à remplir par le vendeur ou le bailleur, est destiné à être en annexe d'un contrat de vente ou de location d'un bien immobilier et à être remis, dès la première visite, au potentiel acquéreur par le vendeur. Il doit dater de moins de 6 mois et être actualisé, si nécessaire, lors de l'établissement de la promesse de vente, du contrat préliminaire ou de l'acte authentique

QUI, QUAND ET COMMENT REMPLIR L'ÉTAT DES SERVITUDES RISQUES ET D'INFORMATION SUR LES SOLS ?

Quelles sont les personnes concernées ?

• Au terme des articles L. 125-5 et R 125-23 à 27 du Code de l'environnement, les acquéreurs ou locataires de bien immobilier, de toute nature, doivent être informés par le vendeur ou le bailleur, qu'il s'agisse ou non d'un professionnel de l'immobilier, de l'existence des risques auxquels ce bien est exposé.

Un état des risques, fondé sur les informations transmises par le Préfet de département au maire de la commune où est situé le bien, doit être en annexe de tout type de contrat de location écrit, de la réservation pour une vente en l'état futur d'achèvement, de la promesse de vente ou de l'acte réalisant ou constatant la vente de ce bien immobilier qu'il soit bâti ou non bâti.

Quand faut-il établir un état des servitudes risques et d'information sur les sols ?

• L'état des servitudes risques et d'information sur les sols est obligatoire lors de toute transaction immobilière en annexe de tout type de contrat de location écrit, de réservation d'un bien en l'état futur d'achèvement, de la promesse de vente ou de l'acte réalisant ou constatant la vente;

Quel est le champ d'application de cette obligation ?

• Cette obligation d'information s'applique dans chacune des communes dont la liste est arrêtée par le Préfet du département, pour les biens immobiliers bâtis ou non bâtis situés :

1. dans le périmètre d'exposition aux risques délimité par un plan de prévention des risques technologiques ayant fait l'objet d'une approbation par le Préfet ;

2. dans une zone exposée aux risques délimitée par un plan de prévention des risques naturels prévisibles approuvé par le Préfet ou dont certaines dispositions ont été rendues immédiatement opposables en application du code de l'environnement (article L. 562-2).

3. dans le périmètre mis à l'étude dans le cadre de l'élaboration d'un plan de prévention des risques technologiques ou d'un plan de prévention des risques naturels prévisibles prescrit par le Préfet ;

4. dans une des zones de sismicité 2, 3, 4 ou 5 mentionnées par les articles R563-4 et D563-8-1 du code de l'environnement.

5. dans un secteur d'information sur les sols

NB : Le terme bien immobilier s'applique à toute construction individuelle ou collective, à tout terrain, parcelle ou ensemble des parcelles contiguës appartenant à un même propriétaire ou à une même indivision.

Où consulter les documents de référence ?

• Pour chaque commune concernée, le préfet du département arrête :

- la liste des terrains présentant une pollution ;

- la liste des risques à prendre en compte;

- la liste des documents auxquels le vendeur ou le bailleur peut se référer.

• L'arrêté préfectoral comporte en annexe, pour chaque commune concernée :

1. la note de présentation du ou des plans de prévention ainsi que des secteurs concernés, excepté pour les plans de prévention des risques technologiques ;

2. un ou plusieurs extraits des documents graphiques permettant de délimiter les secteurs d'information sur les sols, les zones exposées aux risques pris en compte, de préciser leur nature et, dans la mesure du possible, leur intensité dans chacune des zones ou périmètres délimités ;

3. le règlement des plans de prévention des risques définissant notamment les prescriptions et obligations ;

4. le zonage réglementaire de sismicité : 2, 3, 4 ou 5 défini par décret.

• Le préfet adresse copie de l'arrêté au maire de chaque commune intéressée et à la chambre départementale des notaires.

• L'arrêté est affiché réglementairement en mairie et publié au recueil des actes administratifs de l'Etat dans le département.

• Un avis de publication de l'arrêté est inséré dans un journal diffusé dans le département.

• Les arrêtés sont mis à jour :

- lors de la prescription d'un nouveau plan de prévention des risques naturels, miniers ou technologiques ou de modifications relatives à la sismicité et/ou lors de la révision annuelle des secteurs d'information sur les sols ;

- lors de l'entrée en vigueur d'un arrêté préfectoral rendant immédiatement opposables certaines dispositions d'un plan de prévention des risques naturels prévisibles ou miniers résiduels, ou approuvant un plan de prévention des risques ou approuvant la révision d'un de ces plans ; -lorsque des informations nouvelles portées à la connaissance du préfet permettent de modifier l'appréciation de la sismicité locale, des secteurs d'information sur les sols, de la nature ou de l'intensité des risques auxquels se trouve exposée tout ou partie d'une commune.

• Les documents mentionnés ci-dessus peuvent être consultés en mairie des communes concernées ainsi qu'à la préfecture et dans les sous-préfectures du département où est situé le bien mis en vente ou en location. Ils sont directement consultables sur Internet à partir du site de la préfecture de département.

Qui établit l'état des servitudes risques et d'information sur les sols ?

• L'état des risques est établi directement par le vendeur ou le bailleur, le cas échéant avec l'aide d'un professionnel qui intervient dans la vente ou la location du bien.

• Cet état doit être établi moins de six mois avant la date de conclusion de tout type de contrat de location écrit, de la réservation pour une vente en l'état futur d'achèvement, de la promesse de vente ou de l'acte réalisant ou constatant la vente du bien immobilier auquel il est annexé.

• Il est valable pour la totalité de la durée du contrat et de son éventuelle reconduction. En cas de co-location, il est fourni à chaque signataire lors de sa première entrée dans les lieux. Le cas échéant, il est actualisé en cas d'une entrée différée d'un des colocataires.

Quelles informations doivent figurer ?

• L'état des servitudes risques et d'information sur les sols mentionne la sismicité, l'inscription dans un secteur d'information sur les sols et les risques naturels miniers ou technologiques pris en compte dans le ou les plans de prévention prescrits, appliqués par anticipation ou approuvés.

• Il mentionne si l'information relative à l'indemnisation post catastrophes et/ou celles spécifiques aux biens en dehors des logements, est mentionnée dans le contrat de vente ou de location.

• Il mentionne aussi la réalisation ou non des travaux prescrits vis-à-vis de l'immeuble par le règlement du plan de prévention des risques approuvé.

• Il est accompagné des extraits des documents graphiques de référence permettant de localiser le bien au regard des secteurs d'information des sols et des zonages réglementaires vis-à-vis des risques.

• Pour les biens autres que les logements concernés par un plan de prévention des risques technologiques, il est accompagné, en application de l'article R.125-26 et lorsque celle-ci a été reçue par le vendeur ou le bailleur, de l'information sur le type de risques auxquels le bien est soumis, ainsi que la gravité, la probabilité et la cinétique de ces risques.

Comment remplir l'état des servitudes risques et d'information sur les sols ?

• Il faut d'une part reporter au bien, les informations contenues dans l'arrêté préfectoral et dans les documents de référence et d'autre part, le compléter des cartographies et des informations propres à l'immeuble : sinistres indemnisés, prescription et réalisation de travaux.

Faut-il conserver une copie de l'état des servitudes risques et d'information sur les sols

• Le vendeur ou le bailleur doit conserver une copie de l'état des servitudes risques et d'information sur les sols, daté et visé par l'acquéreur ou le locataire pour être en mesure de prouver qu'il a bien été remis lors de la signature du contrat de vente ou du bail

**information sur les sols et les risques naturels, miniers ou technologiques pour en savoir plus,
consultez le site Internet : www.georisques.gouv.fr**

MINISTÈRE DE LA TRANSITION ÉCOLOGIQUE ET SOLIDAIRE - TOUR SEQUOIA 92055 LA DÉFENSE CEDEX WWW.ECOLOGIQUE-SOLIDAIRE.GOUV.FR

Préfecture : Dordogne
Adresse de l'immeuble : Route des Granges
Fonluc
La Cabanne 24620 LES EYZIES DE TAYAC SIREUIL

Liste des sinistres indemnisés dans le cadre d'une reconnaissance de l'état de catastrophe naturelle

Types de catastrophe	Date de début	Date de fin	Publication	JO	OUI	NON
Néant	-	-	-			

Cochez les cases OUI ou NON si, à votre connaissance l'immeuble à fait l'objet d'une indemnisation suite à des dommages consécutifs à chacun des évènements

Etabli le : 16/01/2024

Signature :

Vendeur : Mme CHAUSSADE Caroline



Ce QR Code peut servir à vérifier l'authenticité des données contenues dans ce document.

ÉTAT DES RISQUES POUR L'INFORMATION DES ACQUÉREURS ET DES LOCATAIRES

Établi le 15 janvier 2024

La loi du 30 juillet 2003 a institué une obligation d'information des acquéreurs et locataires (IAL) : le propriétaire d'un bien immobilier (bâti ou non bâti) est tenu d'informer l'acquéreur ou le locataire du bien sur certains risques majeurs auquel ce bien est exposé, au moyen d'un état des risques, ceci afin de bien les informer et de faciliter la mise en œuvre des mesures de protection éventuelles .

L'état des risques est obligatoire à la première visite.

Attention! Le non respect de ces obligations peut entraîner une annulation du contrat ou une réfaction du prix.

Ce document est un état des risques pré-rempli mis à disposition par l'État depuis www.georisques.gouv.fr. Il répond au modèle arrêté par le ministre chargé de la prévention des risques prévu par l'article R. 125-26 du code de l'environnement.

Il appartient au propriétaire du bien de vérifier l'exactitude de ces informations autant que de besoin et, le cas échéant, de les compléter à partir de celles disponibles sur le site internet de la préfecture ou de celles dont ils disposent, notamment les sinistres que le bien a subis.

En complément, il aborde en annexe d'autres risques référencés auxquels la parcelle est exposée.

Cet état des risques réglementés pour l'information des acquéreurs et des locataires (ERRIAL) est établi pour les parcelles mentionnées ci-dessous.

PARCELLE(S)

24620 LES EYZIES

Code parcelle :
000-A-928



Parcelle(s) : 000-A-928, 24620 LES EYZIES

1 / 5 pages

ERRIAL_Parcelle_000-A-928@24172_15012024_1



RAPPEL

Plans de prévention des risques

Votre immeuble est situé dans le périmètre d'un plan de prévention des risques. Il peut être concerné par l'obligation de réaliser certains travaux. Pour le savoir vous devez consulter le PPR auprès de votre commune ou sur le site de votre préfecture.

Recommandation

Pour faire face à un risque, il faut se préparer et connaître les bons réflexes.

Consulter le dossier d'information communal sur les risques (DICRIM) sur le site internet de votre mairie et les bons conseils sur georisques.gouv.fr/me-preparer-me-protger

Parcelle(s) : 000-A-928, 24620 LES EYZIES

2 / 5 pages

ERRIAL_Parcelle_000-A-928@24172_15012024_2



INFORMATIONS À PRÉCISER PAR LE VENDEUR / BAILLEUR

INFORMATION RELATIVE AUX SINISTRES INDEMNISÉS PAR L'ASSURANCE À LA SUITE D'UNE CATASTROPHE NATURELLE, MINIÈRE OU TECHNOLOGIQUE

Le bien a-t-il fait l'objet d'indemnisation par une assurance suite à des dégâts liés à une catastrophe ? Oui Non

Vous trouverez la liste des arrêtés de catastrophes naturelles pris sur la commune en annexe 2 ci-après (s'il y en a eu).

Les parties signataires à l'acte certifient avoir pris connaissance des informations restituées dans ce document et certifient avoir été en mesure de les corriger et le cas échéant de les compléter à partir des informations disponibles sur le site internet de la Préfecture ou d'informations concernant le bien, notamment les sinistres que le bien a subis.

Le propriétaire doit joindre les extraits de la carte réglementaire et du règlement du PPR qui concernent la parcelle.

SIGNATURES

Vendeur / Bailleur

Date et lieu

Acheteur / Locataire

Parcelle(s) : 000-A-928, 24620 LES EYZIES

3 / 5 pages

ERRIAL_Parcelle_000-A-928@24172_15012024_3



ANNEXE 1 : A L'ADRESSE SAISIE, LES RISQUES SUIVANTS EXISTENT MAIS NE FONT PAS L'OBJET D'UNE OBLIGATION D'INFORMATION AU TITRE DE L'IAL

INONDATION



Le Plan de prévention des risques naturels (PPR) de type Inondation nommé REVISION PPRI LES EYZIES a été approuvé sur le territoire de votre commune, mais n'affecte pas votre bien.

Date de prescription : 22/03/2016

Date d'approbation : 24/07/2022

Un PPR approuvé est un PPR définitivement adopté.

Le PPR couvre les aléas suivants :

Inondation

Par une crue à débordement lent de cours d'eau

Le plan de prévention des risques est un document réalisé par l'Etat qui interdit de construire dans les zones les plus exposées et encadre les constructions dans les autres zones exposées.



ARGILE : 0/3



- 1 : Exposition faible
- 2 : Exposition moyenne
- 3 : Exposition fort

Les sols argileux évoluent en fonction de leur teneur en eau. De fortes variations d'eau (sécheresse ou d'apport massif d'eau) peuvent donc fragiliser progressivement les constructions (notamment les maisons individuelles aux fondations superficielles) suite à des gonflements et des tassements du sol, et entraîner des dégâts pouvant être importants. Le zonage argile identifie les zones exposées à ce phénomène de retrait-gonflement selon leur degré d'exposition.

Exposition nulle : aucune présence de sols argileux n'a été identifiée selon les cartes géologiques actuelles. Toutefois il peut y avoir des poches ponctuelles de sols argileux.



Parcelle(s) : 000-A-928, 24620 LES EYZIES

4 / 5 pages

ERRIAL_Parcelle_000-A-928@24172_15012024_4



ANNEXE 2 : LISTE DES ARRÊTÉS CAT-NAT PRIS SUR LA COMMUNE

Cette liste est utile notamment pour renseigner la question de l'état des risques relative aux sinistres indemnisés par l'assurance à la suite d'une catastrophe naturelle.

Nombre d'arrêtés de catastrophes naturelles (CAT-NAT) : 12

Source : CCR

Inondations et/ou Coulées de Boue : 8

Code national CATNAT	Début le	Fin le	Arrêté du	Sur le JO du
INTE0100460A	05/07/2001	07/07/2001	06/08/2001	11/08/2001
INTE8900419A	06/07/1989	06/07/1989	15/09/1989	16/09/1989
INTE9400046A	30/12/1993	15/01/1994	26/01/1994	10/02/1994
INTE9600039A	10/01/1996	13/01/1996	02/02/1996	14/02/1996
INTE9600091A	10/01/1996	13/01/1996	18/03/1996	17/04/1996
INTE9900627A	25/12/1999	29/12/1999	29/12/1999	30/12/1999
IOCE0819657A	25/05/2008	25/05/2008	07/08/2008	13/08/2008
NOR19821118	06/11/1982	10/11/1982	18/11/1982	19/11/1982

Sécheresse : 1

Code national CATNAT	Début le	Fin le	Arrêté du	Sur le JO du
INTE9200474A	01/05/1989	31/12/1991	16/10/1992	17/10/1992

Mouvement de Terrain : 1

Code national CATNAT	Début le	Fin le	Arrêté du	Sur le JO du
INTE9900627A	25/12/1999	29/12/1999	29/12/1999	30/12/1999

Tempête : 2

Code national CATNAT	Début le	Fin le	Arrêté du	Sur le JO du
INTX8910404A	06/07/1989	06/07/1989	15/09/1989	16/09/1989
NOR19821118	06/11/1982	10/11/1982	18/11/1982	19/11/1982

Parcelle(s) : 000-A-928, 24620 LES EYZIES

5 / 5 pages

ERRIAL_Parcelle_000-A-928@24172_15012024_5



Préfecture de Dordogne

Code Insee : 24172

Commune de LES EYZIES

ancien territoire de
LES-EYZIES-DE-TAYAC-
SIREUIL

Fiche communale d'information risques et pollutions

aléas naturels, miniers ou technologiques, sismicité, potentiel radon et sols pollués

Annexe à l'arrêté préfectoral		n°		DDT/SEER/RDPF/2019-03-050		du		18/03/19		mis à jour le			
Situation de la commune au regard d'un ou plusieurs plans de prévention des risques naturels (PPRN)													
■ La commune est concernée par le périmètre d'un PPR N ¹ oui <input checked="" type="checkbox"/> non <input type="checkbox"/>													
prescrit		<input type="checkbox"/>		anticipé		<input type="checkbox"/>		approuvé		<input checked="" type="checkbox"/>		révision <input type="checkbox"/>	
												date 20/12/00	
¹ Si oui, les risques naturels pris en considération sont liés à :													
		inondations		<input checked="" type="checkbox"/>		Vézère				autres		<input type="checkbox"/>	
> Le règlement du PPRN comprend des prescriptions de travaux oui <input type="checkbox"/> non <input checked="" type="checkbox"/>													
■ La commune est concernée par le périmètre d'un PPR N ¹ oui <input checked="" type="checkbox"/> non <input type="checkbox"/>													
prescrit		<input type="checkbox"/>		anticipé		<input type="checkbox"/>		approuvé		<input type="checkbox"/>		révision <input checked="" type="checkbox"/>	
												date 23/03/16	
¹ Si oui, les risques naturels pris en considération sont liés à :													
		inondations		<input checked="" type="checkbox"/>		Vézère				autres		<input type="checkbox"/>	
> Le règlement du PPRN comprend des prescriptions de travaux oui <input type="checkbox"/> non <input type="checkbox"/>													
■ La commune est concernée par le périmètre d'un PPR N ¹ oui <input type="checkbox"/> non <input type="checkbox"/>													
prescrit		<input type="checkbox"/>		anticipé		<input type="checkbox"/>		approuvé		<input type="checkbox"/>		révision <input type="checkbox"/>	
												date <input type="checkbox"/>	
¹ Si oui, les risques naturels pris en considération sont liés à :													
		inondations		<input type="checkbox"/>				autres		<input type="checkbox"/>			
> Le règlement du PPRN comprend des prescriptions de travaux oui <input type="checkbox"/> non <input type="checkbox"/>													
Situation de la commune au regard d'un plan de prévention des risques miniers (PPR M)													
> La commune est concernée par le périmètre d'un PPR M ² oui <input type="checkbox"/> non <input checked="" type="checkbox"/>													
prescrit		<input type="checkbox"/>		anticipé		<input type="checkbox"/>		approuvé		<input type="checkbox"/>		date <input type="checkbox"/>	
² Si oui, les risques naturels pris en considération sont liés à :													
		mouvement de terrain		<input type="checkbox"/>				autres		<input type="checkbox"/>			
> Le règlement du PPR M comprend des prescriptions de travaux oui <input type="checkbox"/> non <input type="checkbox"/>													
Situation de la commune au regard d'un plan de prévention des risques technologiques (PPR T)													
> La commune est concernée par un périmètre d'étude d'un PPR T prescrit oui <input type="checkbox"/> non <input checked="" type="checkbox"/>													
> La commune est concernée par le périmètre d'exposition d'un PPR T approuvé ³ oui <input type="checkbox"/> non <input checked="" type="checkbox"/>													
³ Si oui, les risques technologiques pris en considération dans l'arrêté de prescription sont liés à :													
effet toxique		<input type="checkbox"/>		effet thermique		<input type="checkbox"/>		effet de surpression		<input type="checkbox"/>			
> Le zonage comprend un ou plusieurs secteurs d'expropriation ou de délaissement oui <input type="checkbox"/> non <input type="checkbox"/>													
> Le zonage comprend une ou plusieurs zones de prescription de travaux pour les logements ⁴ oui <input type="checkbox"/> non <input type="checkbox"/>													
⁴ Si la transaction ne concerne pas un logement, l'information sur le type de risques auxquels l'immeuble est exposé ainsi que leur gravité, probabilité et cinétique, est jointe à l'acte de vente ou au contrat de location.													

1/2

03_fiche synthétique Les Eyzies_1

Code Insee : 24172

Commune de LES EYZIES

ancien territoire de
LES-EYZIES-DE-TAYAC-
SIREUIL

Situation de la commune au regard du zonage sismique réglementaire

> La commune se situe en zone de sismicité classée

zone 1	<input checked="" type="checkbox"/>	zone 2	<input type="checkbox"/>	zone 3	<input type="checkbox"/>	zone 4	<input type="checkbox"/>	zone 5	<input type="checkbox"/>
très faible		faible		modérée		moyenne		forte	

Situation de la commune au regard du zonage réglementaire à potentiel radon

> La commune est classée à potentiel radon de niveau 3

oui non

Information relative à la pollution de sols

> La commune comprend un ou plusieurs secteurs d'information sur les sols (SIS)

oui non

Arrêtés portant ou ayant porté reconnaissance de l'état de catastrophe naturelle ou technologique

> La commune est concernée depuis 1982 par un ou plusieurs arrêtés

. de reconnaissance de l'état de catastrophe naturelle nombre . de reconnaissance de l'état de catastrophe technologique nombre

Pièces jointes *

Documents de référence permettant la définition des travaux prescrits

Extraits de documents ou de dossiers permettant la définition des travaux prescrits au regard des risques encourus en application du Code de l'environnement : articles R.125-23, 24, 26 et R.563-4

- rapport de présentation du PPR I
- règlement du PPR I

Cartographies relatives au zonage réglementaire

Extraits cartographiques permettant la localisation des immeubles au regard des risques encourus en application du Code de l'environnement : articles R.125-23, 24, 26 et R.563-4

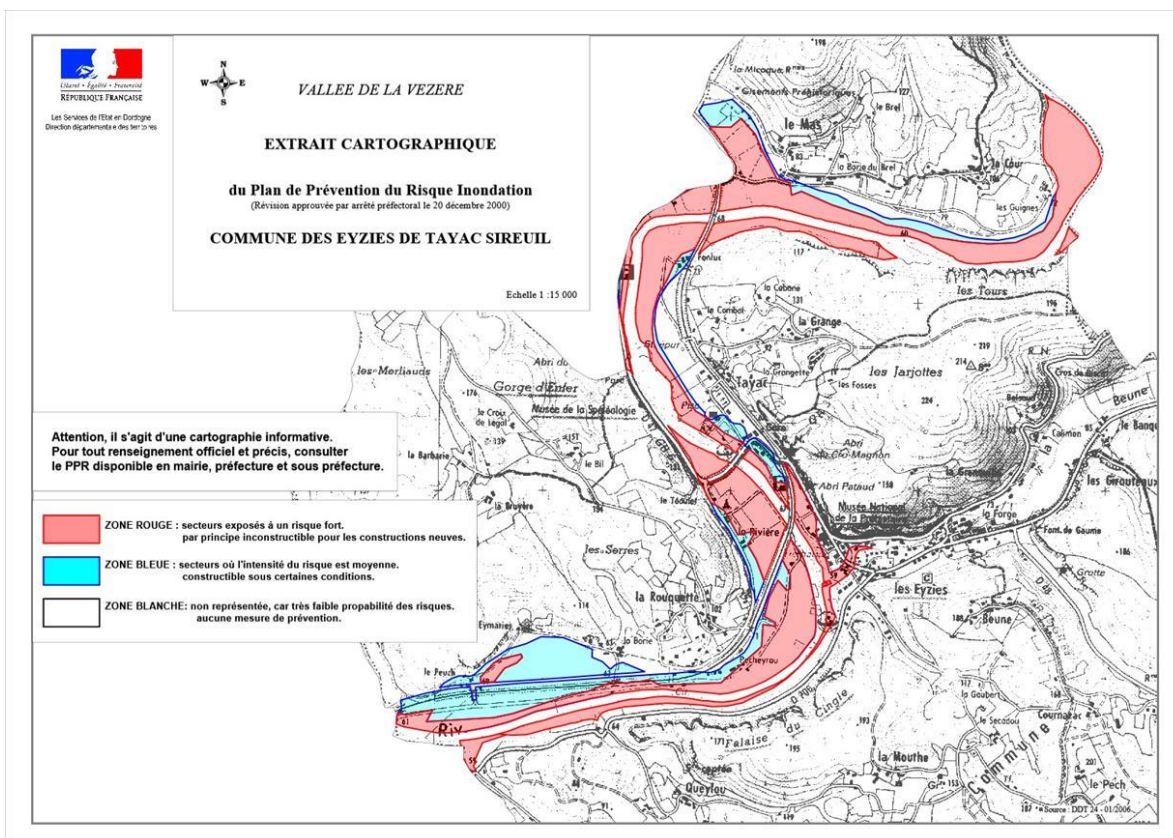
- copie du zonage réglementaire du PPR I en date du 20 décembre 2000
- carte départementale de l'aléa sismique annexée à l'arrêté général sur l'IAL

date 18/03/19

le préfet de département

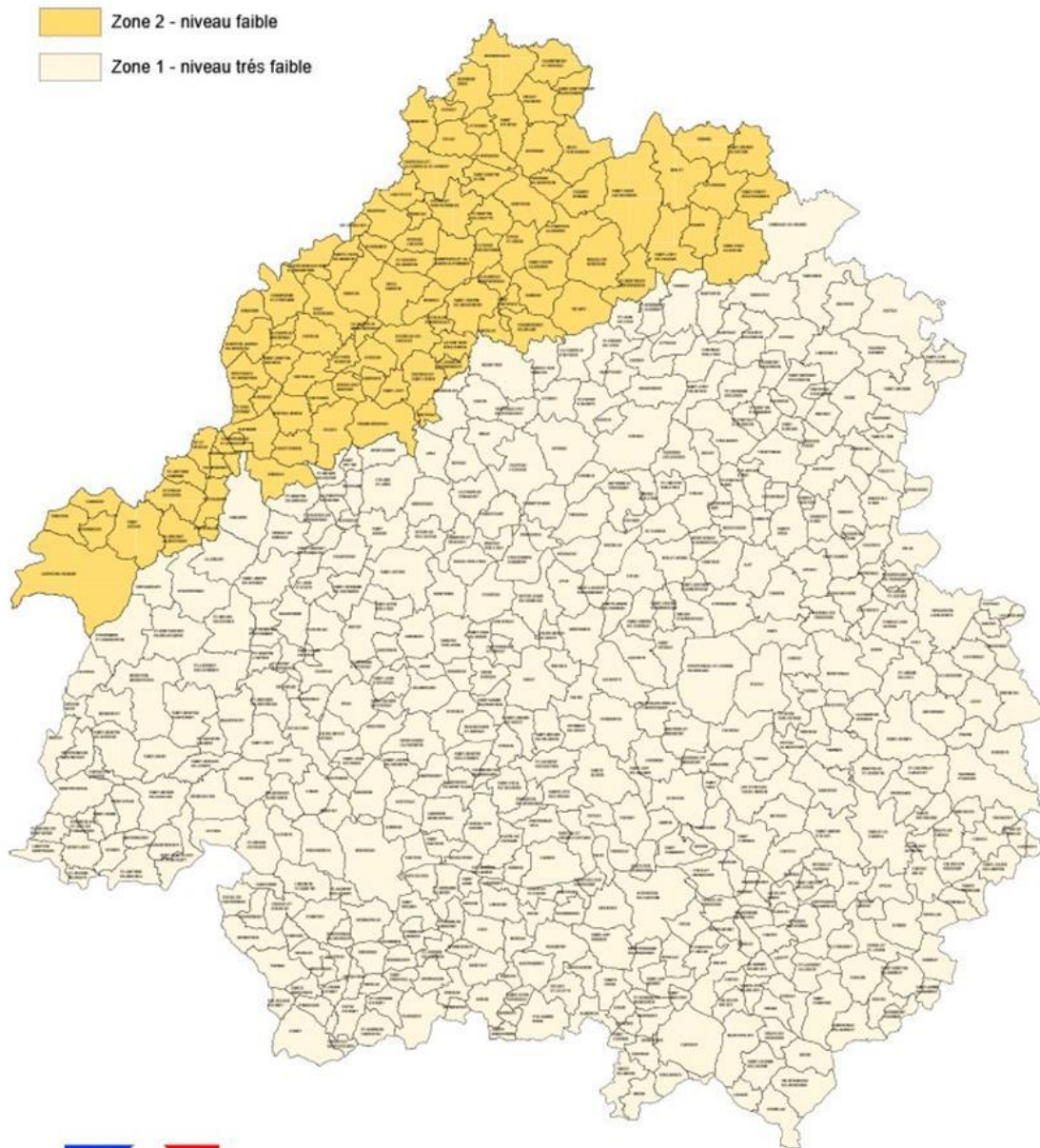
* Les pièces jointes sont consultables sur le site Internet de la préfecture de département
www.departement.gouv.fr

03_fiche synthétique Les Eyzies_2



04_carto Les Eyzies de Tayac Sireuil inondation Vezere

Le risque sismique en Dordogne



Liberté • Égalité • Fraternité
RÉPUBLIQUE FRANÇAISE

Les Services de l'État en Dordogne
Direction départementale des territoires

Sources : DDT_IGN BD CARTO
Fichier : Seisme

Février 2019

annexe 2019-2 AP general - Risque sismique



Etat des nuisances sonores aériennes

Les zones de bruit des plans d'exposition au bruit constituent des servitudes d'urbanisme (art. L. 112-3 du code de l'urbanisme) et doivent à ce titre être notifiées à l'occasion de toute cession, location ou construction immobilière.

Numéro de dossier : ATEGZ-24-93
Date de la recherche : 16/01/2024

Cet état, à remplir par le vendeur ou le bailleur, est destiné à être intégré au dossier de diagnostic technique - DDT (annexé, selon le cas, à la promesse de vente ou, à défaut de promesse, à l'acte authentique de vente et au contrat de location ou annexé à ces actes si la vente porte sur un immeuble non bâti) et à être annexé à l'acte authentique de vente et, le cas échéant, au contrat préliminaire en cas de vente en l'état futur d'achèvement.

Cet état est établi sur la base des informations mises à disposition par arrêté préfectoral

n° [] du [] mis à jour le N/a

Adresse de l'immeuble	code postal ou Insee	commune
Route des Granges Fonluc La Cabanne	24620	LES EYZIES DE TAYAC SIREUIL

Situation de l'immeuble au regard d'un ou plusieurs plans d'exposition au bruit (PEB)

L'immeuble est situé dans le périmètre d'un PEB oui non
révisé approuvé date []

1 Si oui, nom de l'aérodrome : []

L'immeuble est concerné par des prescriptions de travaux d'insonorisation oui non
Si oui, les travaux prescrits ont été réalisés oui non

L'immeuble est situé dans le périmètre d'un autre PEB oui non
révisé approuvé date []

1 Si oui, nom de l'aérodrome : []

Situation de l'immeuble au regard du zonage d'un plan d'exposition au bruit

L'immeuble se situe dans une zone de bruit d'un plan d'exposition au bruit définie comme :
zone A¹ zone B² zone C³ zone D⁴
forte forte modéré

¹ (intérieur de la courbe d'indice Lden 70)

² (entre la courbe d'indice Lden 70 et une courbe choisie entre Lden 65 et 62)

³ (entre la limite extérieure de la zone B et la courbe d'indice Lden choisie entre 57 et 55)

⁴ (entre la limite extérieure de la zone C et la courbe d'indice Lden 50). Cette zone n'est obligatoire que pour les aérodromes mentionnés au I de l'article 1609 quaterdecies A du code général des impôts. (et sous réserve des dispositions de l'article L. 112-9 du code de l'urbanisme pour les aérodromes dont le nombre de créneaux horaires attribuables fait l'objet d'une limitation réglementaire sur l'ensemble des plages horaires d'ouverture).

Nota bene : Lorsque le bien se situe sur 2 zones, il convient de retenir la zone de bruit la plus importante.

Documents de référence permettant la localisation de l'immeuble au regard des nuisances présent en compte

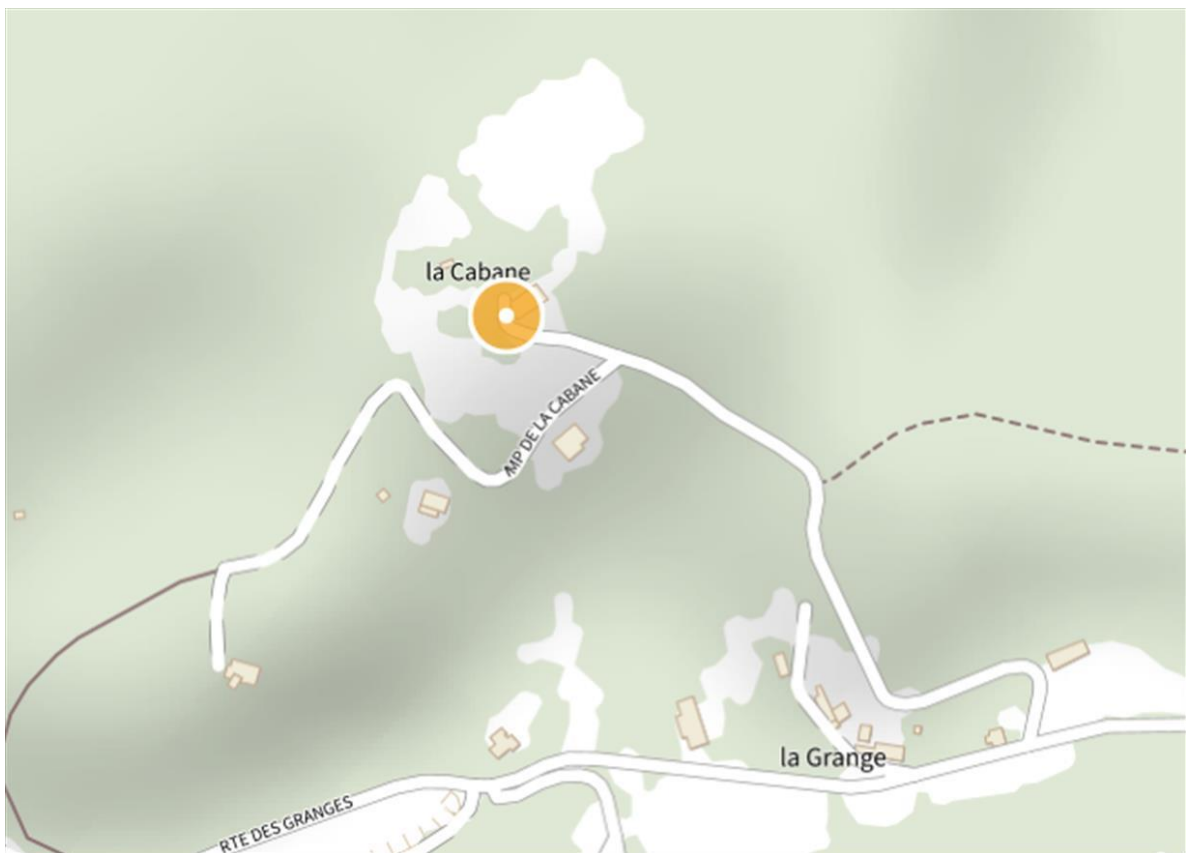
Le plan d'exposition au bruit est consultable sur le site Internet du Géoportail de l'institut national de l'information géographique et forestière (I.G.N) à l'adresse suivante : <https://www.geoportail.gouv.fr/>

Vendeur - Bailleur	Lieu / Date	Acquéreur - Locataire
Mme CHAUSSADE Caroline	LES EYZIES DE TAYAC SIREUIL / 16/01/2024	

information sur les nuisances sonores aériennes
pour en savoir plus consultez le site Internet du ministère de la transition écologique et solidaire
<https://www.ecologique-solidaire.gouv.fr/>

Exposition aux nuisances sonores aériennes

A la commune			A l'immeuble	
Exposition aux risques	Plan de prévention	Etat	Exposé	Travaux réalisés
Néant	-	-	-	



15_01_2024_10_58_16



ATTESTATION SUR L'HONNEUR réalisée pour le dossier n° **ATEGZ-24-93** relatif à l'immeuble bâti visité situé au : Route des Granges Fonluc La Cabanne 24620 LES EYZIES DE TAYAC SIREUIL.

Je soussignée, **Marie BOISHUE**, technicien diagnostiqueur pour la société **SAS APG** atteste sur l'honneur être en situation régulière au regard de l'article L.271-6 du Code de la Construction, à savoir :

- Disposer des compétences requises pour effectuer les états, constats et diagnostics composant le dossier, ainsi qu'en atteste mes certifications de compétences :

Prestations	Nom du diagnostiqueur	Entreprise de certification	N° Certification	Echéance certif
Diagnostics	Marie BOISHUE	ABCIDIA CERTIFICATION	22-1758	29/06/2029

- Avoir souscrit à une assurance (ALLIANZ n° 55886375 valable jusqu'au 31/12/2024) permettant de couvrir les conséquences d'un engagement de ma responsabilité en raison de mes interventions.
- N'avoir aucun lien de nature à porter atteinte à mon impartialité et à mon indépendance ni avec le propriétaire ou son mandataire, ni avec une entreprise pouvant réaliser des travaux sur les ouvrages, installations ou équipements pour lesquels il m'est demandé d'établir les états, constats et diagnostics composant le dossier.
- Disposer d'une organisation et des moyens (en matériel et en personnel) appropriés pour effectuer les états, constats et diagnostics composant le dossier.

Fait à **COULOUNIEIX-CHAMIER**, le **18/01/2024**

Signature de l'opérateur de diagnostics :

Article L271-6 du Code de la Construction et de l'habitation

« Les documents prévus aux 1° à 4° et au 6° de l'article L. 271-4 sont établis par une personne présentant des garanties de compétence et disposant d'une organisation et de moyens appropriés. Cette personne est tenue de souscrire une assurance permettant de couvrir les conséquences d'un engagement de sa responsabilité en raison de ses interventions. Elle ne doit avoir aucun lien de nature à porter atteinte à son impartialité et à son indépendance ni avec le propriétaire ou son mandataire qui fait appel à elle, ni avec une entreprise pouvant réaliser des travaux sur les ouvrages, installations ou équipements pour lesquels il lui est demandé d'établir l'un des documents mentionnés au premier alinéa. Un décret en Conseil d'Etat définit les conditions et modalités d'application du présent article. »

Article L271-3 du Code de la Construction et de l'habitation

« Lorsque le propriétaire charge une personne d'établir un dossier de diagnostic technique, celle-ci lui remet un document par lequel elle atteste sur l'honneur qu'elle est en situation régulière au regard des articles L.271-6 et qu'elle dispose des moyens en matériel et en personnel nécessaires à l'établissement des états, constats et diagnostics composant le dossier. »

Thomas MAGNANOU

Agent Général Allianz
14 Place André Maurois
BP 10003
24001 PERIGUEUX CEDEX

Tél : 0553086225 - Fax :

Email : perigueux.magnanou@allianz.fr
agence.allianz.fr/perigueux-jets-d-eau
ouvert tous les jours de 09h00 à 12h30 de 14h00 à
18h00 et le samedi de 09h00 à 12h00
Orias : 19007391

SARL APG
200 AVENUE WINSTON CHURCHILL
24660 COULOUNIEIX CHAMIER

ATTESTATION D'ASSURANCE

RESPONSABILITE CIVILE

Allianz atteste que, pour la période du 01/01/2024 au 31/12/2024,

Société Anonyme à Responsabilité Limitée APG

200 AVENUE WINSTON CHURCHILL 24660 COULOUNIEIX CHAMIER

est garanti, par le contrat Multi-Pro n°55886375

couvrant les activités suivantes :

DIAGNOSTIQUEUR TECHNIQUE IMMOBILIER REALISANT LES DIAGNOSTICS SUIVANTS :

- AMIANTE, PLOMB, TERMITES, RISQUES NATURELS & TECHNOLOGIQUES, ELECTRICITE, GAZ, PERFORMANCE ENERGETIQUE, ASSAINISSEMENT NON COLLECTIF
- MESURAGE, HABITABILITE, ETAT PARASITAIRE, SECURITE PISCINES, ETAT DES ACCESSIBILITE HANDICAPES, DOSSIER TECHNIQUE AMIANTE, AUDIT ENERGETIQUE
- INFILTROMETRIE.
- CONTROLES SYSTEMES VENTILATIONS

Au titre des garanties Responsabilités Civiles suivantes :

- Responsabilité Civile Exploitation
- Responsabilité Civile Professionnelle
- Défense Pénale et Recours suite à accident

La présente attestation ne peut engager la société d'assurances au-delà des conditions de garanties et des montants fixés au contrat auquel elle se réfère et, n'implique qu'une présomption de garantie.

Fait à PERIGUEUX CEDEX, le 29 Décembre 2024

THOMAS MAGNANOU
Agent Général ALLIANZ
POUR LA COMPAGNIE
10 B, place du Coderc
24000 PERIGUEUX
Tél : 05 53 08 62 25
perigueux.magnanou@allianz.fr
N°ORIAS 19007391 Siret 879 379 980 00011

Fichier PDF Protégé, non inséré