

## Dossier Technique Immobilier

Numéro de dossier : 23-R-0706-A

Date du repérage : 04/08/2023



### Désignation du ou des bâtiments

Localisation du ou des bâtiments :

Département :.....**Dordogne**

Adresse :.....**27, chemin de gregaudie**

Commune :.....**24660 NOTRE DAME DE SANILHAC**  
**Section cadastrale CH, Parcelle(s) n°**  
**19**

Périmètre de repérage :

**Ensemble de la propriété**

### Désignation du propriétaire

Désignation du client :

Nom et prénom :..... **M. Thebaut**

Adresse :..... **27, chemin de gregaudie**  
**24660 NOTRE DAME DE SANILHAC**

### Objet de la mission :

- |                                                                            |                                                      |                                                                        |
|----------------------------------------------------------------------------|------------------------------------------------------|------------------------------------------------------------------------|
| <input type="checkbox"/> Dossier Technique Amiante                         | <input type="checkbox"/> Métrage (Loi Carrez)        | <input checked="" type="checkbox"/> Etat des Installations électriques |
| <input checked="" type="checkbox"/> Constat amiante avant-vente            | <input type="checkbox"/> Métrage (Loi Boutin)        | <input type="checkbox"/> Diagnostic Technique (DTG)                    |
| <input type="checkbox"/> Dossier amiante Parties Privatives                | <input type="checkbox"/> Exposition au plomb (CREP)  | <input checked="" type="checkbox"/> Diagnostic énergétique             |
| <input type="checkbox"/> Diag amiante avant travaux                        | <input type="checkbox"/> Exposition au plomb (DRIPP) | <input type="checkbox"/> Audit énergétique                             |
| <input type="checkbox"/> Diag amiante avant démolition                     | <input type="checkbox"/> Diag Assainissement         | <input type="checkbox"/> Prêt à taux zéro                              |
| <input checked="" type="checkbox"/> Etat relatif à la présence de termites | <input type="checkbox"/> Sécurité piscines           | <input type="checkbox"/> Ascenseur                                     |
| <input type="checkbox"/> Etat parasitaire                                  | <input type="checkbox"/> Etat des Installations gaz  | <input type="checkbox"/> Etat des lieux (Loi Scellier)                 |
| <input checked="" type="checkbox"/> Etat des Risques et Pollutions         | <input type="checkbox"/> Plomb dans l'eau            | <input type="checkbox"/> Radon                                         |

## Résumé de l'expertise n° 23-R-0706-A

Cette page de synthèse ne peut être utilisée indépendamment du rapport d'expertise complet.



### Désignation du ou des bâtiments

Localisation du ou des bâtiments :

Adresse : ..... **27, chemin de gregaudie**  
Commune : ..... **24660 NOTRE DAME DE SANILHAC**  
**Section cadastrale CH, Parcelle(s) n° 19**

Périmètre de repérage : .... **Ensemble de la propriété**

	Prestations	Conclusion
	Amiante	Dans le cadre de la mission, il n'a pas été repéré de matériaux et produits susceptibles de contenir de l'amiante.
	Etat Termite/Parasitaire	Il n'a pas été repéré d'indice d'infestation de termites.
	Électricité	L'installation intérieure d'électricité comporte une ou des anomalies pour laquelle ou lesquelles il est vivement recommandé d'agir afin d'éliminer les dangers qu'elle(s) présente(nt).
	Etat des Risques et Pollutions	Le bien est situé dans le périmètre d'un plan de prévention des risques naturels (Sécheresse) Le bien n'est pas situé dans le périmètre d'un plan de prévention des risques miniers Le bien n'est pas situé dans le périmètre d'un plan de prévention des risques technologiques Zone sismique définie en zone 1 selon la réglementation parasismique 2011 ENSA : L'immeuble n'est pas concerné par un plan d'exposition aux bruits ENSA : Aucune nuisance aérienne n'a été identifiée sur le bien
	DPE	<div style="border: 1px solid black; padding: 5px; display: inline-block;"> <b>269</b>   <b>8</b>    </div> <small>kWh/m<sup>2</sup>/an   kg CO<sub>2</sub>/m<sup>2</sup>/an</small> Estimation des coûts annuels : entre 1 530 € et 2 120 € par an Prix moyens des énergies indexés au 1er janvier 2021 Numéro enregistrement DPE (ADEME) : 2324E2708485N

**Rapport de mission de repérage des matériaux et produits contenant de l'amiante pour l'établissement du constat établi à l'occasion de la vente d'un immeuble bâti (listes A et B de l'annexe 13-9 du Code de la Santé publique)**

Numéro de dossier : 23-R-0706-A  
Date du repérage : 04/08/2023

**Références réglementaires**

Textes réglementaires	Articles L. 1334-13, R. 1334-20 et 21, R. 1334-23 et 24, Annexe 13.9 du Code de la Santé Publique; Arrêtés du 12 décembre 2012 et 26 juin 2013, décret 2011-629 du 3 juin 2011, arrêté du 1 <sup>er</sup> juin 2015.
-----------------------	----------------------------------------------------------------------------------------------------------------------------------------------------------------------------------------------------------------------

**Immeuble bâti visité**

Adresse	Rue :..... <b>27, chemin de gregaudie</b> Bât., escalier, niveau, appartement n°, lot n° : <b>, Lot numéro Non communiqué</b> Code postal, ville :.. <b>24660 NOTRE DAME DE SANILHAC</b> <b>Section cadastrale CH, Parcelle(s) n° 19</b>
Périmètre de repérage :	..... <b>Ensemble de la propriété</b>
Type de logement :	..... <b>Maison de 100 à 150 m<sup>2</sup></b>
Fonction principale du bâtiment :	..... <b>Habitation (maison individuelle)</b>
Date de construction :	..... <b>1980/1990</b>

**Le propriétaire et le commanditaire**

Le(s) propriétaire(s) :	Nom et prénom :.... <b>M. Thebaut</b> Adresse :..... <b>27, chemin de gregaudie</b> <b>24660 NOTRE DAME DE SANILHAC</b>
Le commanditaire	Nom et prénom :.... <b>M. Thebaut</b> Adresse :..... <b>27, chemin de gregaudie</b> <b>24660 NOTRE DAME DE SANILHAC</b>

**Le(s) signataire(s)**

	NOM Prénom	Fonction	Organisme certification	Détail de la certification
Opérateur(s) de repérage ayant participé au repérage ----- Personne(s) signataire(s) autorisant la diffusion du rapport	AVRILLEUX agnès	Opérateur de repérage	LCC QUALIXPERT 17 rue Borrel 81100 CASTRES	Obtention : 12/06/2023 Échéance : 11/06/2030 N° de certification : C2923

Raison sociale de l'entreprise : **Périgord diagnostic immobilier** (Numéro SIRET : **843 587 924 00013**)  
Adresse : **54, route du chambon, 24430 marsac sur l'isle**  
Désignation de la compagnie d'assurance : **Allianz**  
Numéro de police et date de validité : **59891717 - 31/12/2023**

**Le rapport de repérage**

Date d'émission du rapport de repérage : 11/08/2023, remis au propriétaire le 11/08/2023
Diffusion : le présent rapport de repérage ne peut être reproduit que dans sa totalité, annexes incluses
Pagination : le présent rapport avec les annexes comprises, est constitué de 13 pages, la conclusion est située en page 2.

Sommaire

- 1 Les conclusions
- 2 Le(s) laboratoire(s) d'analyses
- 3 La mission de repérage
  - 3.1 L'objet de la mission
  - 3.2 Le cadre de la mission
    - 3.2.1 L'intitulé de la mission
    - 3.2.2 Le cadre réglementaire de la mission
    - 3.2.3 L'objectif de la mission
    - 3.2.4 Le programme de repérage de la mission réglementaire.
    - 3.2.5 Programme de repérage complémentaire (le cas échéant)
    - 3.2.6 Le périmètre de repérage effectif
- 4 Conditions de réalisation du repérage
  - 4.1 Bilan de l'analyse documentaire
  - 4.2 Date d'exécution des visites du repérage in situ
  - 4.3 Écarts, adjonctions, suppressions par rapport aux arrêtés en vigueur
  - 4.4 Plan et procédures de prélèvements
- 5 Résultats détaillés du repérage
  - 5.0 Identification des matériaux repérés de la liste A et B
  - 5.1 Liste des matériaux ou produits contenant de l'amiante, états de conservation, conséquences réglementaires (fiche de cotation)
  - 5.2 Liste des matériaux ou produits susceptibles de contenir de l'amiante, mais n'en contenant pas après analyse
- 6 Signatures
- 7 Annexes

1. – Les conclusions

**Avertissement** : les textes ont prévu plusieurs cadres réglementaires pour le repérage des matériaux ou produits contenant de l'amiante, notamment pour les cas de démolition d'immeuble. **La présente mission de repérage ne répond pas aux exigences prévues pour les missions de repérage des matériaux et produits contenant de l'amiante avant démolition d'immeuble ou avant réalisation de travaux dans l'immeuble concerné et son rapport ne peut donc pas être utilisé à ces fins.**

**1.1 Liste A : Dans le cadre de mission décrit à l'article 3.2, il n'a pas été repéré**  
- de matériaux ou produits de la liste A contenant de l'amiante.

**1.1 Liste B : Dans le cadre de mission décrit à l'article 3.2, il n'a pas été repéré**  
- de matériaux ou produits de la liste B contenant de l'amiante.

**1.2. Dans le cadre de mission décrit à l'article 3.2 les locaux ou parties de locaux, composants ou parties de composants qui n'ont pu être visités et pour lesquels des investigations complémentaires sont nécessaires afin de statuer sur la présence ou l'absence d'amiante :**

Localisation	Parties du local	Raison
Néant	-	

2. – Le(s) laboratoire(s) d'analyses

**Raison sociale et nom de l'entreprise** :....Il n'a pas été fait appel à un laboratoire d'analyse  
**Adresse** :..... -  
**Numéro de l'accréditation Cofrac** :..... -

### 3. – La mission de repérage

#### 3.1 L’objet de la mission

Dans le cadre de la vente de l’immeuble bâti, ou de la partie d’immeuble bâti, décrit en page de couverture du présent rapport, la mission consiste à repérer dans cet immeuble, ou partie d’immeuble, certains matériaux ou produits contenant de l’amiante conformément à la législation en vigueur.  
 Pour s’exonérer de tout ou partie de sa garantie des vices cachés, le propriétaire vendeur annexe à la promesse de vente ou au contrat de vente le présent rapport.

#### 3.2 Le cadre de la mission

##### 3.2.1 L’intitulé de la mission

«Repérage en vue de l’établissement du constat établi à l’occasion de la vente de tout ou partie d’un immeuble bâti».

##### 3.2.2 Le cadre réglementaire de la mission

L’article L 271-4 du code de la construction et de l’habitation prévoit qu’ «en cas de vente de tout ou partie d’un immeuble bâti, un dossier de diagnostic technique, fourni par le vendeur, est annexé à la promesse de vente ou, à défaut de promesse, à l’acte authentique de vente. En cas de vente publique, le dossier de diagnostic technique est annexé au cahier des charges.»

Le dossier de diagnostic technique comprend, entre autres, «l’état mentionnant la présence ou l’absence de matériaux ou produits contenant de l’amiante prévu à l’article L. 1334-13 du même code».

La mission, s’inscrivant dans ce cadre, se veut conforme aux textes réglementaires de référence mentionnés en page de couverture du présent rapport.

##### 3.2.3 L’objectif de la mission

«Le repérage a pour objectif d’identifier et de localiser les matériaux et produits contenant de l’amiante mentionnés en annexe du Code la santé publique.»  
 L’Annexe du Code de la santé publique est l’annexe 13.9 (liste A et B).

##### 3.2.4 Le programme de repérage de la mission réglementaire

Le programme de repérage est défini à minima par l’Annexe 13.9 (liste A et B) du Code de la santé publique et se limite pour une mission normale à la recherche de matériaux et produits contenant de l’amiante dans les composants et parties de composants de la construction y figurant.

*En partie droite l’extrait du texte de l’Annexe 13.9*

**Important** : Le programme de repérage de la mission de base est limitatif. Il est plus restreint que celui élaboré pour les missions de repérage de matériaux ou produits contenant de l’amiante avant démolition d’immeuble ou celui à élaborer avant réalisation de travaux.

##### 3.2.5 Programme de repérage complémentaire (le cas échéant)

En plus du programme de repérage réglementaire, le présent rapport porte sur les parties de composants suivantes :

Liste A	
Composant de la construction	Partie du composant à vérifier ou à sonder
Flocages, Calorifugeages, Faux plafonds	Flocages
	Calorifugeages
	Faux plafonds

Liste B	
Composant de la construction	Partie du composant à vérifier ou à sonder
<b>1. Parois verticales intérieures</b>	
Murs, Cloisons "en dur" et Poteaux (périphériques et intérieurs)	Enduits projetés
	Revêtement dur (plaques de menuiseries)
	Revêtement dur (amiante-ciment)
	Entourages de poteaux (carton)
	Entourages de poteaux (amiante-ciment)
	Entourages de poteaux (matériau sandwich)
	Entourages de poteaux (carton+plâtre)
Cloisons (légères et préfabriquées), Gaines et Coffres verticaux	Coffrage perdu
	Enduits projetés
	Panneaux de cloisons
<b>2. Planchers et plafonds</b>	
Plafonds, Poutres et Charpentes, Gaines et Coffres Horizontaux	Enduits projetés
	Panneaux collés ou vissés
Planchers	Dalles de sol
<b>3. Conduits, canalisations et équipements intérieurs</b>	
Conduits de fluides (air, eau, autres fluides)	Conduits
	Enveloppes de calorifuges
Clapets / volets coupe-feu	Clapets coupe-feu
	Volets coupe-feu
	Rebouchage
Portes coupe-feu	Joints (tresses)
	Joints (bandes)
Vide-ordures	Conduits
<b>4. Eléments extérieurs</b>	
Toitures	Plaques (composites)
	Plaques (fibres-ciment)
	Ardoises (composites)
	Ardoises (fibres-ciment)
	Accessoires de couvertures (composites)
	Accessoires de couvertures (fibres-ciment)
	Bardeaux bitumineux
Bardages et façades légères	Plaques (composites)
	Plaques (fibres-ciment)
	Ardoises (composites)
	Ardoises (fibres-ciment)
	Panneaux (composites)
Conduits en toiture et façade	Panneaux (fibres-ciment)
	Conduites d’eaux pluviales en amiante-ciment
	Conduites d’eaux usées en amiante-ciment
	Conduits de fumée en amiante-ciment

Composant de la construction	Partie du composant ayant été inspecté (Description)	Sur demande ou sur information
Néant	-	

### 3.2.6 Le périmètre de repérage effectif

Il s'agit de l'ensemble des locaux ou parties de l'immeuble concerné par la mission de repérage figurant sur le schéma de repérage joint en annexe à l'exclusion des locaux ou parties d'immeuble n'ayant pu être visités.

#### Descriptif des pièces visitées

Rez de jardin - Entrée,  
 Rez de jardin - Cuisine,  
 Rez de jardin - Wc,  
 Rez de jardin - Séjour,  
 Rez de jardin - Salle de bain,  
 Rez de jardin - Dégagement,  
 Rez de jardin - Chambre 1,  
 Rez de jardin - Chambre 2,  
 Rez de jardin - Chambre 3,  
 Rez de jardin - Placard 1,

Rez de jardin - Placard 2,  
 Rez de jardin - Placard 3,  
 Rez de jardin - Escalier vers étage,  
 Rez de jardin - Escalier vers sous sol,  
 Sous-Sol - Garage,  
 Sous-Sol - Pièce,  
 Sous-Sol - Atelier,  
 Sous-Sol - Placard sous escalier,  
 Sous-Sol - Dégagement,  
 Combles - Grenier,  
 Rez de jardin - Terrasse

Localisation	Description
Néant	-

## 4. – Conditions de réalisation du repérage

### 4.1 Bilan de l'analyse documentaire

Documents demandés	Documents remis
Rapports concernant la recherche d'amiante déjà réalisés	-
Documents décrivant les ouvrages, produits, matériaux et protections physiques mises en place	-
Éléments d'information nécessaires à l'accès aux parties de l'immeuble bâti en toute sécurité	-

Observations :

**Néant**

### 4.2 Date d'exécution des visites du repérage in situ

Date de la commande : 11/08/2023

Date(s) de visite de l'ensemble des locaux : 04/08/2023

Heure d'arrivée : 16 h 30

Durée du repérage : 02 h 20

Personne en charge d'accompagner l'opérateur de repérage : M. Thebaut

### 4.3 Écarts, adjonctions, suppressions par rapport aux arrêtés en vigueur

La mission de repérage s'est déroulée conformément aux prescriptions des arrêtés.

Observations	Oui	Non	Sans Objet
Plan de prévention réalisé avant intervention sur site	-	-	X
Vide sanitaire accessible			X
Combles ou toiture accessibles et visitables			X

### 4.4 Plan et procédures de prélèvements

Aucun prélèvement n'a été réalisé.

## 5. – Résultats détaillés du repérage

### 5.0.1 Liste des matériaux repérés de la liste A

Localisation	Identifiant + Description	Conclusion (justification)	Etat de conservation	Commentaires
Néant	-			

Aucun autre matériau de la liste A n'a été repéré dans périmètre de repérage mentionné au paragraphe 3.2.6

**5.0.2 Liste des matériaux repérés de la liste B**

Localisation	Identifiant + Description	Conclusion (justification)	Etat de conservation	Commentaires
Néant	-			

Aucun autre matériau de la liste B n'a été repéré dans périmètre de repérage mentionné au paragraphe 3.2.6

**5.1 Liste des matériaux ou produits contenant de l'amiante, états de conservation, conséquences réglementaires** (fiche de cotation)

## Matériaux ou produits contenant de l'amiante

Localisation	Identifiant + Description	Conclusion (justification)	Etat de conservation** et préconisations*
Néant	-		

\* Un détail des conséquences réglementaires et recommandations est fournis en annexe 7.4 de ce présent rapport  
\*\* détails fournis en annexe 7.3 de ce présent rapport

**5.2 Listes des matériaux et produits ne contenant pas d'amiante après analyse**

Localisation	Identifiant + Description
Néant	-

**6. – Signatures**

*Nota :* Le présent rapport est établi par une personne dont les compétences sont certifiées par **LCC QUALIXPERT 17 rue Borrel 81100 CASTRES (détail sur [www.info-certif.fr](http://www.info-certif.fr))**

Fait à **NOTRE DAME DE SANILHAC**, le **04/08/2023**

Par : **AVRILLEUX agnès**



**ANNEXES****Au rapport de mission de repérage n° 23-R-0706-A****Informations conformes à l'annexe III de l'arrêté du 12 décembre 2012**

Les maladies liées à l'amiante sont provoquées par l'inhalation des fibres. Toutes les variétés d'amiante sont classées comme substances cancérigènes avérées pour l'homme. L'inhalation de fibres d'amiante est à l'origine de cancers (mésothéliomes, cancers broncho-pulmonaires) et d'autres pathologies non cancéreuses (épanchements pleuraux, plaques pleurales).

L'identification des matériaux et produits contenant de l'amiante est un préalable à l'évaluation et à la prévention des risques liés à l'amiante. Elle doit être complétée par la définition et la mise en œuvre de mesures de gestion adaptées et proportionnées pour limiter l'exposition des occupants présents temporairement ou de façon permanente dans l'immeuble. L'information des occupants présents temporairement ou de façon permanente est un préalable essentiel à la prévention du risque d'exposition à l'amiante.

Il convient donc de veiller au maintien du bon état de conservation des matériaux et produits contenant de l'amiante afin de remédier au plus tôt aux situations d'usure anormale ou de dégradation.

Il conviendra de limiter autant que possible les interventions sur les matériaux et produits contenant de l'amiante qui ont été repérés et de faire appel aux professionnels qualifiés, notamment dans le cas de retrait ou de confinement de ce type de matériau ou produit.

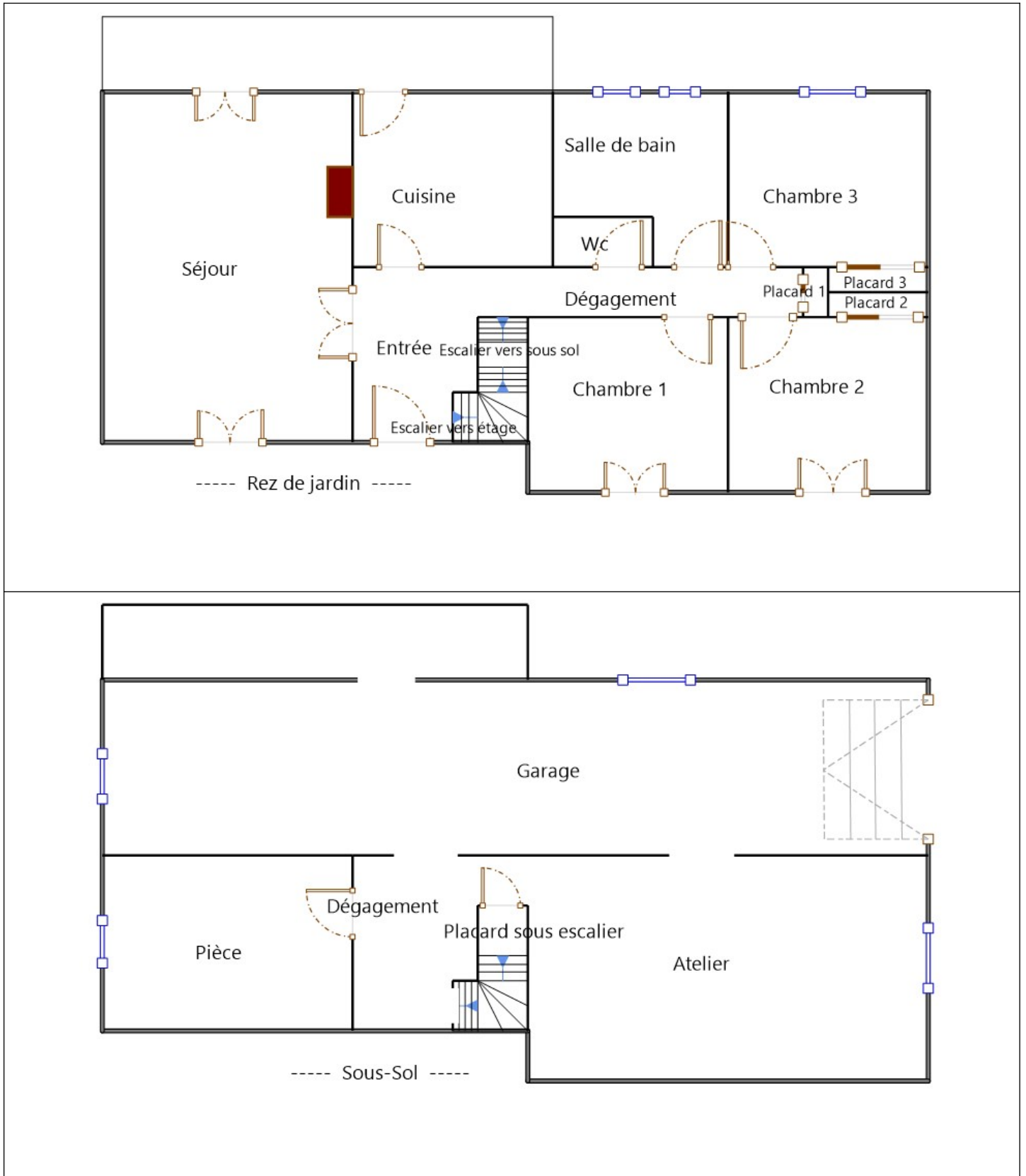
Enfin, les déchets contenant de l'amiante doivent être éliminés dans des conditions strictes.

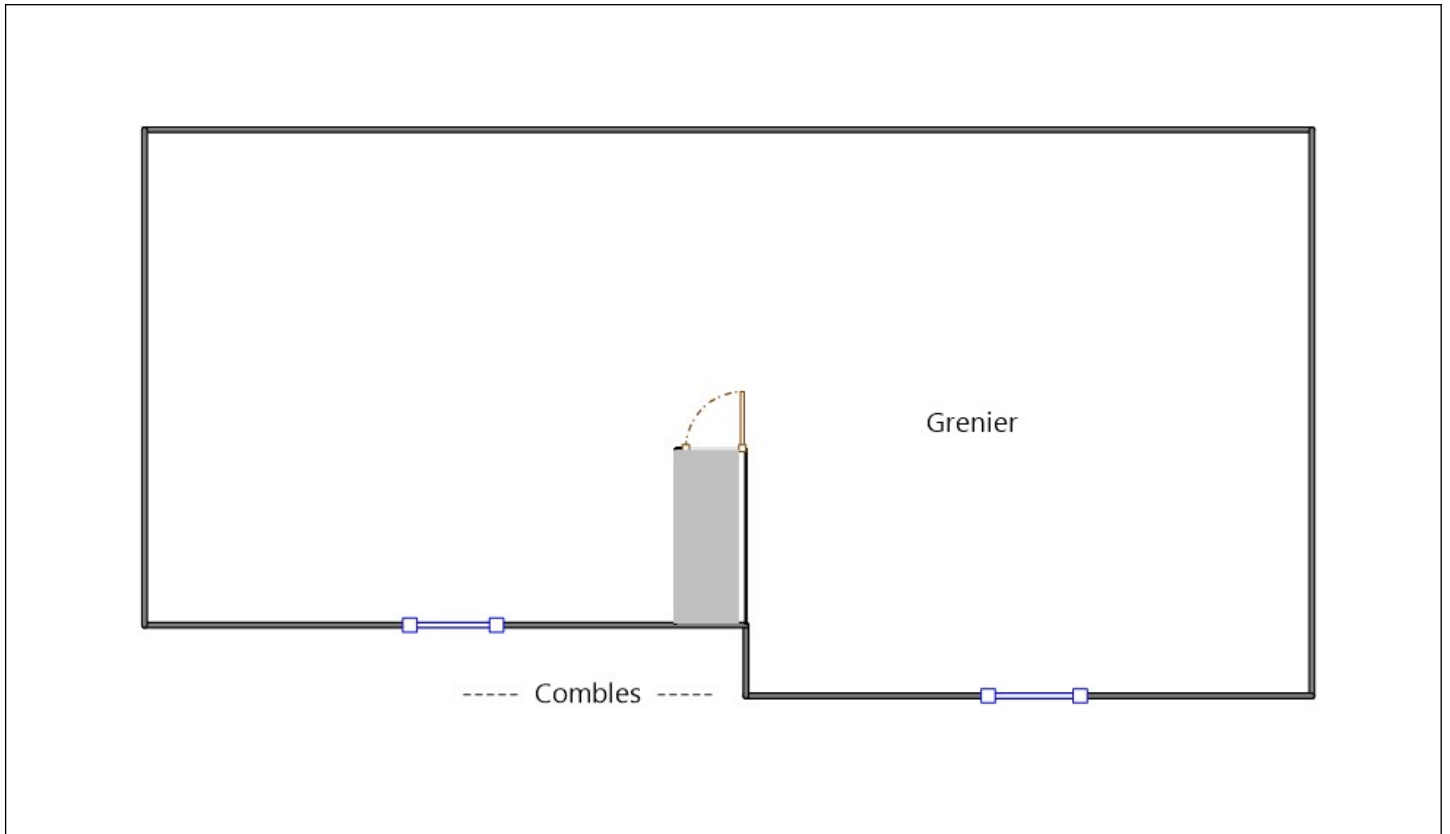
Renseignez-vous auprès de votre mairie ou de votre préfecture. Pour connaître les centres d'élimination près de chez vous, consultez la base de données « déchets » gérée par l'ADEME, directement accessible sur le site internet [www.sinoe.org](http://www.sinoe.org).

**Sommaire des annexes****7 Annexes****7.1 Schéma de repérage****7.2 Rapports d'essais****7.3 Grilles réglementaires d'évaluation de l'état de conservation des matériaux et produits contenant de l'amiante****7.4 Conséquences réglementaires et recommandations****7.5 Documents annexés au présent rapport**



7.1 - Annexe - Schéma de repérage





Légende

	Conduit en fibro-ciment		Dalles de sol	<p>Nom du propriétaire :  <b>M. Thebaut</b>                      Adresse du bien :  <b>27, chemin de gregaudie</b>  <b>24660</b>  <b>NOTRE DAME DE SANILHAC</b></p>
	Conduit autre que fibro-ciment		Carrelage	
	Brides		Colle de revêtement	
	Dépôt de Matériaux contenant de l'amiante		Dalles de faux-plafond	
	Matériau ou produit sur lequel un doute persiste		Toiture en fibro-ciment	
	Présence d'amiante		Toiture en matériaux composites	

**Aucune photo/illustration n'a été jointe à ce rapport.**

**7.2 - Annexe - Rapports d'essais**

**Identification des prélèvements :**

Identifiant et prélèvement	Localisation	Composant de la construction	Parties du composant	Description
-	-	-	-	-

**Copie des rapports d'essais :**

**Aucun rapport d'essai n'a été fourni ou n'est disponible**

**7.3 - Annexe - Evaluation de l'état de conservation des matériaux et produits contenant de l'amiante**

**Grilles d'évaluation de l'état de conservation des matériaux ou produit de la liste A**

**Aucune évaluation n'a été réalisée**

**Critères d'évaluation de l'état de conservation des matériaux ou produit de la liste A**

1. Classification des différents degrés d'exposition du produit aux circulations d'air

Fort	Moyen	Faible
1° Il n'existe pas de système spécifique de ventilation, la pièce ou la zone homogène évaluée est ventilée par ouverture des fenêtres. ou 2° Le faux plafond se trouve dans un local qui présente une (ou plusieurs) façade(s) ouverte(s) sur l'extérieur susceptible(s) de créer des situations à forts courants d'air, ou 3° Il existe un système de ventilation par insufflation d'air dans le local et l'orientation du jet d'air est telle que celui-ci affecte directement le faux plafond contenant de l'amiante.	1° Il existe un système de ventilation par insufflation d'air dans le local et l'orientation du jet est telle que celui-ci n'affecte pas directement le faux plafond contenant de l'amiante, ou 2° Il existe un système de ventilation avec reprise(s) d'air au niveau du faux plafond (système de ventilation à double flux).	1° Il n'existe ni ouvrant ni système de ventilation spécifique dans la pièce ou la zone évaluée, ou 2° Il existe dans la pièce ou la zone évaluée, un système de ventilation par extraction dont la reprise d'air est éloignée du faux plafond contenant de l'amiante.

2. Classification des différents degrés d'exposition du produit aux chocs et vibrations

Fort	Moyen	Faible
L'exposition du produit aux chocs et vibrations sera considérée comme forte dans les situations où l'activité dans le local ou à l'extérieur engendre des vibrations, ou rend possible les chocs directs avec le faux plafond contenant de l'amiante (ex : hall industriel, gymnase, discothèque...).	L'exposition du produit aux chocs et vibrations sera considérée comme moyenne dans les situations où le faux plafond contenant de l'amiante n'est pas exposé aux dommages mécaniques mais se trouve dans un lieu très fréquenté (ex : supermarché, piscine, théâtre,...).	L'exposition du produit aux chocs et vibrations sera considérée comme faible dans les situations où le faux plafond contenant de l'amiante n'est pas exposé aux dommages mécaniques, n'est pas susceptible d'être dégradé par les occupants ou se trouve dans un local utilisé à des activités tertiaires passives.

**Grilles d'évaluation de l'état de conservation des matériaux ou produit de la liste B**

**Aucune évaluation n'a été réalisée**

**Critères d'évaluation de l'état de conservation des matériaux ou produit de la liste B**

1. Classification des niveaux de risque de dégradation ou d'extension de la dégradation du matériau.

Risque faible de dégradation ou d'extension de dégradation	Risque de dégradation ou d'extension à terme de la dégradation	Risque de dégradation ou d'extension rapide de la dégradation
L'environnement du matériau contenant de l'amiante ne présente pas ou très peu de risque pouvant entraîner à terme, une dégradation ou une extension de la dégradation du matériau.	L'environnement du matériau contenant de l'amiante présente un risque pouvant entraîner à terme, une dégradation ou une extension de la dégradation du matériau.	L'environnement du matériau contenant de l'amiante présente un risque important pouvant entraîner rapidement, une dégradation ou une extension de la dégradation du matériau.

Légende : EP = évaluation périodique ; AC1 = action corrective de premier niveau ; AC2 = action corrective de second niveau.

L'évaluation du risque de dégradation lié à l'environnement du matériau ou produit prend en compte :

- Les agressions physiques intrinsèques au local (ventilation, humidité, etc...) selon que les risque est probable ou avéré ;

- La sollicitation des matériaux ou produits liée à l'activité des locaux, selon qu'elle est exceptionnelle/faible ou quotidienne/forte. Elle ne prend pas en compte certains facteurs fluctuants d'aggravation de la dégradation des produits et matériaux, comme la fréquence d'occupation du local, la présence d'animaux nuisibles, l'usage réel des locaux, un défaut d'entretien des équipements, etc...

## 7.4 - Annexe - Conséquences réglementaires et recommandations

### Conservation et transmission de ce rapport (Article 11 de l'arrêté du 16 juillet 2019)

Si le donneur d'ordre n'est pas le propriétaire de l'immeuble bâti concerné par la mission de repérage, il adresse à ce dernier une copie du rapport établi par l'opérateur de repérage.

En cas de mission de repérage portant sur une partie privative d'un immeuble collectif à usage d'habitation, son propriétaire met à jour le contenu du « dossier amiante - parties privatives » (DAPP) prévu au I de l'article R. 1334-29-4 du code de la santé publique, en y intégrant les données issues du rapport ou du pré-rapport de repérage amiante avant travaux. Il tient à disposition et communique ce DAPP, ainsi complété, selon les modalités prévues au II de l'article R. 1334-29-4 du code de la santé publique.

En cas de mission de repérage portant sur les parties communes d'un immeuble collectif à usage d'habitation ou sur un immeuble non utilisé à fin d'habitation, son propriétaire met à jour le contenu du « dossier technique amiante » (DTA) prévu au I de l'article R. 1334-29-5 du code de la santé publique ainsi que de sa fiche récapitulative, en y intégrant les données issues du rapport ou du pré-rapport de repérage amiante avant travaux. Il tient à disposition et communique ce DTA, ainsi complété, selon les modalités prévues au II de l'article R. 1334-29-5 du code de la santé publique.

En cas de mission de repérage portant sur tout ou partie d'un immeuble d'habitation ne comprenant qu'un seul logement, son propriétaire conserve le rapport ou le pré-rapport restituant les conditions de réalisation et les conclusions de cette recherche d'amiante avant travaux. Il communique ce rapport ou ce pré-rapport, sur leur demande, à toute personne physique ou morale appelée à effectuer des travaux dans l'immeuble bâti ainsi qu'aux agents de contrôle de l'inspection du travail mentionnés à l'article L. 8211-1 du code du travail, aux agents du service de prévention des organismes de sécurité sociale et, en cas d'opération relevant du champ de l'article R. 4534-1 du code du travail, de l'organisme professionnel de prévention du bâtiment et des travaux publics.

### Conséquences réglementaires suivant l'état de conservation des matériaux ou produit de la liste A

**Article R1334-27 :** En fonction du résultat du diagnostic obtenu à partir de la grille d'évaluation de l'arrêté du 12 décembre 2012, le propriétaire met en œuvre les préconisations mentionnées à l'article R1334-20 selon les modalités suivantes :

**Score 1** – L'évaluation périodique de l'état de conservation de ces matériaux et produits de la liste A contenant de l'amiante est effectuée dans un délai maximal de trois ans à compter de la date de remise au propriétaire du rapport de repérage ou des résultats de la dernière évaluation de l'état de conservation, ou à l'occasion de toute modification substantielle de l'ouvrage et de son usage. La personne ayant réalisé cette évaluation remet les résultats au propriétaire contre accusé de réception.

**Score 2** – La mesure d'empoussièrement dans l'air est effectuée dans les conditions définies à l'article R1334-25, dans un délai de trois mois à compter de la date de remise au propriétaire du rapport de repérage ou des résultats de la dernière évaluation de l'état de conservation. L'organisme qui réalise les prélèvements d'air remet les résultats des mesures d'empoussièrement au propriétaire contre accusé de réception.

**Score 3** – Les travaux de confinement ou de retrait de l'amiante sont mis en œuvre selon les modalités prévues à l'article R. 1334-29.

**Article R1334-28 :** Si le niveau d'empoussièrement mesuré dans l'air en application de l'article R1334-27 est inférieur ou égal à la valeur de cinq fibres par litre, le propriétaire fait procéder à l'évaluation périodique de l'état de conservation des matériaux et produits de la liste A contenant de l'amiante prévue à l'article R1334-20, dans un délai maximal de trois ans à compter de la date de remise des résultats des mesures d'empoussièrement ou à l'occasion de toute modification substantielle de l'ouvrage ou de son usage.

Si le niveau d'empoussièrement mesuré dans l'air en application de l'article R1334-27 est supérieur à cinq fibres par litre, le propriétaire fait procéder à des travaux de confinement ou de retrait de l'amiante, selon les modalités prévues à l'article R1334-29.

**Article R1334-29 :** Les travaux précités doivent être achevés dans un délai de trente-six mois à compter de la date à laquelle sont remis au propriétaire le rapport de repérage ou les résultats des mesures d'empoussièrement ou de la dernière évaluation de l'état de conservation.

Pendant la période précédant les travaux, des mesures conservatoires appropriées doivent être mises en œuvre afin de réduire l'exposition des occupants et de la maintenir au niveau le plus bas possible, et dans tous les cas à un niveau d'empoussièrement inférieur à cinq fibres par litre. Les mesures conservatoires ne doivent conduire à aucune sollicitation des matériaux et produits concernés par les travaux.

Le propriétaire informe le préfet du département du lieu d'implantation de l'immeuble concerné, dans un délai de deux mois à compter de la date à laquelle sont remis le rapport de repérage ou les résultats des mesures d'empoussièrement ou de la dernière évaluation de l'état de conservation, des mesures conservatoires mises en œuvre, et, dans un délai de douze mois, des travaux à réaliser et de l'échéancier proposé.

#### Article R.1334-29-3 :

**I)** A l'issue des travaux de retrait ou de confinement de matériaux et produits de la liste A mentionnés à l'article R.1334-29, le propriétaire fait procéder par une personne mentionnée au premier alinéa de l'article R.1334-23, avant toute restitution des locaux traités, à un examen visuel de l'état des surfaces traitées. Il fait également procéder, dans les conditions définies à l'article R.1334-25, à une mesure du niveau d'empoussièrement dans l'air après démantèlement du dispositif de confinement. Ce niveau doit être inférieur ou égal à cinq fibres par litre.

**II)** Si les travaux ne conduisent pas au retrait total des matériaux et produits de la liste A contenant de l'amiante, il est procédé à une évaluation périodique de l'état de conservation de ces matériaux et produits résiduels dans les conditions prévues par l'arrêté mentionné à l'article R.1334-20, dans un délai maximal de trois ans à compter de la date à laquelle sont remis les résultats du contrôle ou à l'occasion de toute modification substantielle de l'ouvrage ou de son usage.

**III)** Lorsque des travaux de retrait ou de confinement de matériaux et produits de la liste B contenant de l'amiante sont effectués à l'intérieur de bâtiment occupés ou fréquentés, le propriétaire fait procéder, avant toute restitution des locaux traités, à l'examen visuel et à la mesure d'empoussièrement dans l'air mentionnée au premier alinéa du présent article.

### Détail des préconisations suivant l'état de conservation des matériaux ou produit de la liste B

1. Réalisation d'une « évaluation périodique », lorsque le type de matériau ou produit contenant de l'amiante, la nature et l'étendue des dégradations qu'il présente et l'évaluation du risque de dégradation ne conduisent pas à conclure à la nécessité d'une action de protection immédiate sur le matériau ou produit, consistant à :
  - a) Contrôler périodiquement que l'état de dégradation des matériaux et produits concernés ne s'aggrave pas et, le cas échéant, que leur protection demeure en bon état de conservation ;
  - b) Rechercher, le cas échéant, les causes de dégradation et prendre les mesures appropriées pour les supprimer.
  
2. Réalisation d'une « action corrective de premier niveau », lorsque le type de matériau ou produit contenant de l'amiante, la nature et l'étendue des dégradations et l'évaluation du risque de dégradation conduisent à conclure à la nécessité d'une action de remise en état limitée au remplacement, au recouvrement ou à la protection des seuls éléments dégradés, consistant à :
  - a) Rechercher les causes de la dégradation et définir les mesures correctives appropriées pour les supprimer ; b) Procéder à la mise en œuvre de ces mesures correctives afin d'éviter toute nouvelle dégradation et, dans l'attente, prendre les mesures de protection appropriées afin de limiter le risque de dispersion des fibres d'amiante ;
  - c) Veiller à ce que les modifications apportées ne soient pas de nature à aggraver l'état des autres matériaux et produits contenant de l'amiante restant accessibles dans la même zone ;
  - d) Contrôler périodiquement que les autres matériaux et produits restant accessibles ainsi que, le cas échéant, leur protection demeurent en bon état de conservation.Il est rappelé l'obligation de faire appel à une entreprise certifiée pour le retrait ou le confinement.
  
3. Réalisation d'une « action corrective de second niveau », qui concerne l'ensemble d'une zone, de telle sorte que le matériau ou produit ne soit plus soumis à aucune agression ni dégradation, consistant à :
  - a) Prendre, tant que les mesures mentionnées au c (paragraphe suivant) n'ont pas été mises en place, les mesures conservatoires appropriées pour limiter le risque de dégradation et la dispersion des fibres d'amiante. Cela peut consister à adapter, voire condamner l'usage des locaux concernés afin d'éviter toute exposition et toute dégradation du matériau ou produit contenant de l'amiante. Durant les mesures conservatoires, et afin de vérifier que celles-ci sont adaptées, une mesure d'empoussièrément est réalisée, conformément aux dispositions du code de la santé publique ;
  - b) Procéder à une analyse de risque complémentaire, afin de définir les mesures de protection ou de retrait les plus adaptées, prenant en compte l'intégralité des matériaux et produits contenant de l'amiante dans la zone concernée ;
  - c) Mettre en œuvre les mesures de protection ou de retrait définies par l'analyse de risque ;
  - d) Contrôler périodiquement que les autres matériaux et produits restant accessibles, ainsi que leur protection, demeurent en bon état de conservation.En fonction des situations particulières rencontrées lors de l'évaluation de l'état de conservation, des compléments et précisions à ces recommandations sont susceptibles d'être apportées.

## 7.5 - Annexe - Autres documents



**ATTESTATION D'ASSURANCE  
DE RESPONSABILITE CIVILE PROFESSIONNELLE**

La Compagnie d'assurances : ALLIANZ COURTAGE

Certifiée que l'entreprise : SASU PERIGORD DIAGNOSTIC IMMOBILIER  
Représentée par : Mme AVRILLEUX Agnès

Domiciliée : 54 route du Chambon  
24430 MARSAC SUR L'ISLE

Est titulaire d'une police d'assurance « RESPONSABILITE CIVILE PROFESSIONNELLE »  
N°59891717.

La présente attestation est valable pour la période du 01/01/2023 au 31/12/2023 afin de garantir  
les activités de l'assuré déclarées ci-dessous :


**Diagnostiques règlementaires liés à la vente ou location d'immeubles :**

- Constat de Risques d'Exposition au Plomb (CRFP)
- Etat relatif à la présence de termites,
- Etat de l'installation intérieure d'électricité et de gaz,
- Diagnostic de performance énergétique (DPE),
- Etat des Risques naturels miniers et technologiques (ERNMT),
- Diagnostic assainissements NON Collectif,
- Etat parasitaires,
- Mesurage Loi Carrez, Loi Boutin,
- Etat mentionnant la présence ou l'absence de matériaux ou produits contenant de l'amiante
- Information sur la présence d'un risque de mérules
- Sécurité piscine,
- Etat des lieux

La présente attestation ne peut engager l'assureur au-delà des conditions et limites du contrat  
auquel elle se réfère. Les exceptions de garantie opposables au souscripteur le sont également  
aux bénéficiaires de l'indemnité (résiliation, nullité, règle proportionnelle, exclusions,  
déchéances...).

Fait à Périgueux, le 03 janvier 2023.

Pour La COMPAGNIE



14, rue Maleville  
24 003 Périgueux Cedex  
BP 3016  
Tél : 33 (0)5 53 06 81 60  
accueil@treffelassurance.fr

SAS au capital de 25 000 € - RCS PÉRIGUEUX 421 846 775  
Filhet-Allard & Cie, Société de Courtage d'Assurance  
Rue Comtes - Héribert, 33 735 Dordogne Cedex 9 - M - ORIAS, 07024161 - www.orias.fr  
Cabinet-Intermédiaire et Assurateur en Responsabilité Civile Professionnelle  
conformes aux articles L.512-6 et L.512-7 du Code des Assurances

Brokerslink  
Partner



Certificat N° C2923

Madame Agnès AVRILLEUX

Certifié dans le cadre du processus de certification PR04 et / ou PR16 consultable sur [www.qualixpert.com](http://www.qualixpert.com) conformément à l'ordonnance 2005-655 titre III du 8 juin 2005 et au décret 2006-1114 du 05 septembre 2006.




dans le(s) domaine(s) suivant(s) :

<b>Amiante sans mention</b>	<b>Certificat valable</b> Du 12/06/2023 au 11/06/2030	Arrêté du 24 décembre 2021 définissant les critères de certification des opérateurs de diagnostic technique et des organismes de formation et d'accréditation des organismes de certification.
<b>Etat relatif à la présence de termites dans le bâtiment mention France Métropolitaine</b>	<b>Certificat valable</b> Du 12/06/2023 au 11/06/2030	Arrêté du 24 décembre 2021 définissant les critères de certification des opérateurs de diagnostic technique et des organismes de formation et d'accréditation des organismes de certification.
<b>Etat des installations intérieures de gaz</b>	<b>Certificat valable</b> Du 12/06/2023 au 11/06/2030	Arrêté du 24 décembre 2021 définissant les critères de certification des opérateurs de diagnostic technique et des organismes de formation et d'accréditation des organismes de certification.
<b>Constat de risque d'exposition au plomb</b>	<b>Certificat valable</b> Du 20/07/2023 au 19/07/2030	Arrêté du 24 décembre 2021 définissant les critères de certification des opérateurs de diagnostic technique et des organismes de formation et d'accréditation des organismes de certification.
<b>Etat des installations intérieures d'électricité</b>	<b>Certificat valable</b> Du 20/07/2023 au 19/07/2030	Arrêté du 24 décembre 2021 définissant les critères de certification des opérateurs de diagnostic technique et des organismes de formation et d'accréditation des organismes de certification.
<b>Diagnostic de performance énergétique individuel</b>	<b>Certificat valable</b> Du 20/07/2023 au 19/07/2030	Arrêté du 24 décembre 2021 définissant les critères de certification des opérateurs de diagnostic technique et des organismes de formation et d'accréditation des organismes de certification.

Date d'établissement le mardi 27 juin 2023

Marjorie ALBERT  
Directrice Administrative

PIO



*Une certification peut être suspendue, modifiée ou retirée à tout moment.  
Pour une utilisation appropriée de ce certificat, la portée des certifications et leurs validités doivent être vérifiées sur le site internet de LCC QUALIXPERT [www.qualixpert.com](http://www.qualixpert.com).*

F09 Certification de compétence version N 010120  
LCC 17, rue Borel - 81100 CASTRES  
Tél. 05 63 73 06 13 - Fax 05 63 73 32 67 - [www.qualixpert.com](http://www.qualixpert.com)  
sarl au capital de 8000 euros - APE 7120B - RCS Castres SIRET 493 037 832 00018

Aucun autre document n'a été fourni ou n'est disponible

## Rapport de l'état relatif à la présence de termites dans le bâtiment

Numéro de dossier : 23-R-0706-A  
Norme méthodologique employée : AFNOR NF P 03-201 – Février 2016  
Date du repérage : 04/08/2023  
Heure d'arrivée : 16 h 30  
Temps passé sur site : 02 h 20

### A. - Désignation du ou des bâtiments

*Localisation du ou des bâtiments :*

Département :..... **Dordogne**  
Adresse :..... **27, chemin de gregaudie**  
Commune :..... **24660 NOTRE DAME DE SANILHAC**  
Désignation et situation du ou des lot(s) de copropriété :  
..... **, Lot numéro Non communiqué**  
**Section cadastrale CH, Parcelle(s) n° 19**

Informations collectées auprès du donneur d'ordre :

- Présence de traitements antérieurs contre les termites**  
 **Présence de termites dans le bâtiment**  
 **Fourniture de la notice technique relatif à l'article R 131-3 du CCH si date du dépôt de la demande de permis de construire ou date d'engagement des travaux postérieure au 01/11/2006**

Documents fournis:

..... **Néant**  
Désignation du (ou des) bâtiment(s) et périmètre de repérage :  
..... **Habitation (maison individuelle)**  
..... **Ensemble de la propriété**  
Situation du bien en regard d'un arrêté préfectoral pris en application de l'article L 131-5 du CCH :  
..... **Le bien est situé dans une zone soumise à un arrêté préfectoral.**

### B. - Désignation du client

*Désignation du client :*

Nom et prénom :..... **M. Thebaut**  
Adresse :..... **27, chemin de gregaudie 24660 NOTRE DAME DE SANILHAC**  
*Si le client n'est pas le donneur d'ordre :*  
Qualité du donneur d'ordre (sur déclaration de l'intéressé) : **Propriétaire**  
Nom et prénom :..... **M. Thebaut**  
Adresse :..... **27, chemin de gregaudie**  
**24660 NOTRE DAME DE SANILHAC**

### C. - Désignation de l'opérateur de diagnostic

*Identité de l'opérateur de diagnostic :*

Nom et prénom :..... **AVRILLEUX agnès**  
Raison sociale et nom de l'entreprise :..... **Périgord diagnostic immobilier**  
Adresse :..... **54, route du chambon**  
**24430 marsac sur l'isle**  
Numéro SIRET :..... **843 587 924 00013**  
Désignation de la compagnie d'assurance :... **Allianz**  
Numéro de police et date de validité :..... **59891717 - 31/12/2023**  
Certification de compétence **C2923** délivrée par : **LCC QUALIXPERT, le 12/06/2023**



## D. - Identification des bâtiments et des parties de bâtiments visités et des éléments infestés ou ayant été infestés par les termites et ceux qui ne le sont pas :

Liste des pièces visitées :

**Rez de jardin - Entrée,**  
**Rez de jardin - Cuisine,**  
**Rez de jardin - Wc,**  
**Rez de jardin - Séjour,**  
**Rez de jardin - Salle de bain,**  
**Rez de jardin - Dégagement,**  
**Rez de jardin - Chambre 1,**  
**Rez de jardin - Chambre 2,**  
**Rez de jardin - Chambre 3,**  
**Rez de jardin - Placard 1,**

**Rez de jardin - Placard 2,**  
**Rez de jardin - Placard 3,**  
**Rez de jardin - Escalier vers étage,**  
**Rez de jardin - Escalier vers sous sol,**  
**Sous-Sol - Garage,**  
**Sous-Sol - Pièce,**  
**Sous-Sol - Atelier,**  
**Sous-Sol - Placard sous escalier,**  
**Sous-Sol - Dégagement,**  
**Combles - Grenier,**  
**Rez de jardin - Terrasse**

Bâtiments et parties de bâtiments visités (1)	Ouvrages, parties d'ouvrages et éléments examinés (2)	Résultats du diagnostic d'infestation (3)
Rez de jardin		
Entrée	Sol - Carrelage	Absence d'indices d'infestation de termites
	Plinthes - Carrelage	Absence d'indices d'infestation de termites
	Mur - plâtre et tapisserie	Absence d'indices d'infestation de termites
	Plafond - Plâtre et peinture	Absence d'indices d'infestation de termites
	Porte (P1) - Bois	Absence d'indices d'infestation de termites
Cuisine	Sol - Carrelage	Absence d'indices d'infestation de termites
	Plinthes - Carrelage	Absence d'indices d'infestation de termites
	Mur - Plâtre et Tapisserie	Absence d'indices d'infestation de termites
	Plafond - Plâtre et Peinture	Absence d'indices d'infestation de termites
	Fenêtre (F1) - Bois	Absence d'indices d'infestation de termites
	Volet (F1) - Bois	Absence d'indices d'infestation de termites
	Fenêtre (F1) - Bois et Peinture	Absence d'indices d'infestation de termites
Wc	Sol - Carrelage	Absence d'indices d'infestation de termites
	Mur inférieur - Plâtre et Carrelage	Absence d'indices d'infestation de termites
	Mur inférieur - Plâtre et Tapisserie	Absence d'indices d'infestation de termites
	Plafond - Plâtre et Peinture	Absence d'indices d'infestation de termites
	Porte (P1) - bois et Peinture	Absence d'indices d'infestation de termites
	Fenêtre (F1) - Bois et Peinture	Absence d'indices d'infestation de termites
Séjour	Sol - Carrelage	Absence d'indices d'infestation de termites
	Plinthes - Carrelage	Absence d'indices d'infestation de termites
	Mur - plâtre et tapisserie	Absence d'indices d'infestation de termites
	Plafond - Plâtre et peinture > 3 m	Absence d'indices d'infestation de termites
	Fenêtre (F1) - bois	Absence d'indices d'infestation de termites
	Volet (F1) - bois	Absence d'indices d'infestation de termites
	Cheminée - Pierre	Absence d'indices d'infestation de termites
Salle de bain	Sol - Carrelage	Absence d'indices d'infestation de termites
	Mur - plâtre et tapisserie	Absence d'indices d'infestation de termites
	Mur - plâtre et Carrelage	Absence d'indices d'infestation de termites
	Plafond - Plâtre et peinture	Absence d'indices d'infestation de termites
	Fenêtre (F1) - bois et Peinture	Absence d'indices d'infestation de termites
	Porte (P1) - bois et Peinture	Absence d'indices d'infestation de termites
Dégagement	Sol - Carrelage	Absence d'indices d'infestation de termites
	Plinthes - Carrelage	Absence d'indices d'infestation de termites
	Mur - plâtre et tapisserie	Absence d'indices d'infestation de termites
	Plafond - Plâtre et peinture	Absence d'indices d'infestation de termites
	Porte (P1) - Bois et Peinture	Absence d'indices d'infestation de termites
Chambre 1	Sol - Béton et Moquette collée	Absence d'indices d'infestation de termites

Bâtiments et parties de bâtiments visités (1)	Ouvrages, parties d'ouvrages et éléments examinés (2)	Résultats du diagnostic d'infestation (3)
	Plinthes - Bois et Peinture	Absence d'indices d'infestation de termites
	Mur - plâtre et Tapisserie	Absence d'indices d'infestation de termites
	Plafond - Plâtre et peinture	Absence d'indices d'infestation de termites
	Fenêtre (F1) - bois	Absence d'indices d'infestation de termites
	Volet (F1) - bois	Absence d'indices d'infestation de termites
	Porte (P1) - bois et Peinture	Absence d'indices d'infestation de termites
Chambre 2	Sol - béton et Moquette collée	Absence d'indices d'infestation de termites
	Plinthes - bois et Peinture	Absence d'indices d'infestation de termites
	Mur - plâtre et tapisserie	Absence d'indices d'infestation de termites
	Plafond - Plâtre et peinture	Absence d'indices d'infestation de termites
	Fenêtre (F1) - bois	Absence d'indices d'infestation de termites
	Volet (F1) - bois	Absence d'indices d'infestation de termites
Chambre 3	Porte (P1) - bois et Peinture	Absence d'indices d'infestation de termites
	Sol - béton et Moquette collée	Absence d'indices d'infestation de termites
	Plinthes - bois et Peinture	Absence d'indices d'infestation de termites
	Mur - plâtre et tapisserie	Absence d'indices d'infestation de termites
	Plafond - Plâtre et peinture	Absence d'indices d'infestation de termites
	Fenêtre (F1) - bois	Absence d'indices d'infestation de termites
Placard 1	Volet (F1) - bois	Absence d'indices d'infestation de termites
	Porte (P1) - bois et Peinture	Absence d'indices d'infestation de termites
	Sol - Carrelage	Absence d'indices d'infestation de termites
	Mur - plâtre et Peinture	Absence d'indices d'infestation de termites
	Plafond - Plâtre et peinture	Absence d'indices d'infestation de termites
	Porte (P1) - Métal et Peinture	Absence d'indices d'infestation de termites
Placard 2	Placard 2	Absence d'indices d'infestation de termites
	Sol - Béton et Moquette collée	Absence d'indices d'infestation de termites
	Mur - plâtre et Tapisserie	Absence d'indices d'infestation de termites
	Plafond - Plâtre et peinture	Absence d'indices d'infestation de termites
Placard 3	Porte (P1) - Métal et Peinture	Absence d'indices d'infestation de termites
	Sol - béton et Moquette collée	Absence d'indices d'infestation de termites
	Mur - plâtre et tapisserie	Absence d'indices d'infestation de termites
	Plafond - Plâtre et peinture	Absence d'indices d'infestation de termites
Escalier vers étage	Porte (P1) - Métal et Peinture	Absence d'indices d'infestation de termites
	Escalier vers étage	Absence d'indices d'infestation de termites
	Marches - Pierre	Absence d'indices d'infestation de termites
	Contremarches - Pierre	Absence d'indices d'infestation de termites
	Faux Limon - Pierre	Absence d'indices d'infestation de termites
	Fenêtre (F1) - Bois et Peinture	Absence d'indices d'infestation de termites
Escalier vers sous sol	Mur - plâtre et tapisserie	Absence d'indices d'infestation de termites
	Plafond - Plâtre et peinture > 3 m	Absence d'indices d'infestation de termites
	Escalier vers sous sol	Absence d'indices d'infestation de termites
	Marches - Pierre	Absence d'indices d'infestation de termites
	Contremarches - Pierre	Absence d'indices d'infestation de termites
Garage	Mur - plâtre et tapisserie	Absence d'indices d'infestation de termites
	Plafond - Pierre	Absence d'indices d'infestation de termites
	Porte (P1) - bois et Peinture	Absence d'indices d'infestation de termites
	Sous-Sol	
	Garage	Absence d'indices d'infestation de termites
Pièce	Sol - Carrelage	Absence d'indices d'infestation de termites
	Mur - parpaings	Absence d'indices d'infestation de termites
	Plafond - parpaings	Absence d'indices d'infestation de termites
	Fenêtre (F1) - bois	Absence d'indices d'infestation de termites
	Porte (P1) - PVC	Absence d'indices d'infestation de termites
Pièce	Plafond - parpaings	Absence d'indices d'infestation de termites
	Mur - parpaings	Absence d'indices d'infestation de termites
	Sol - Carrelage	Absence d'indices d'infestation de termites
	Porte (P1) - bois	Absence d'indices d'infestation de termites

Bâtiments et parties de bâtiments visités (1)	Ouvrages, parties d'ouvrages et éléments examinés (2)	Résultats du diagnostic d'infestation (3)
Atelier	Fenêtre (F1) - bois	Absence d'indices d'infestation de termites
	Sol - Carrelage	Absence d'indices d'infestation de termites
	Mur - parpaings	Absence d'indices d'infestation de termites
	Plafond - parpaings	Absence d'indices d'infestation de termites
	Fenêtre (F1) - bois	Absence d'indices d'infestation de termites
Placard sous escalier	Sol - Béton	Absence d'indices d'infestation de termites
	Mur - parpaings	Absence d'indices d'infestation de termites
	Mur - Brique	Absence d'indices d'infestation de termites
	Plafond - parpaings	Absence d'indices d'infestation de termites
	Porte (P1) - bois	Absence d'indices d'infestation de termites
Dégagement	Sol - Carrelage et aucun	Absence d'indices d'infestation de termites
	Mur - parpaings	Absence d'indices d'infestation de termites
	Plafond - parpaings	Absence d'indices d'infestation de termites
Combles		
Grenier	Sol - béton	Absence d'indices d'infestation de termites
	Fenêtre (F1) - bois	Absence d'indices d'infestation de termites
	Porte (P1) - bois	Absence d'indices d'infestation de termites
	Charpente - Bois	Absence d'indices d'infestation de termites
Rez de jardin		
Terrasse	Sol - Pierre	Absence d'indices d'infestation de termites
	Mur - Crépi	Absence d'indices d'infestation de termites

(1) Identifier notamment chaque bâtiment et chacune des pièces du bâtiment.

(2) Identifier notamment : ossature, murs, planchers, escaliers, boiseries, plinthes, charpentes...

(3) Mentionner les indices ou l'absence d'indices d'infestation de termites et en préciser la nature et la localisation.

## E. – Catégories de termites en cause :

La mission et son rapport sont exécutés conformément à la norme AFNOR NF P 03-201 (Février 2016) et à l'arrêté du 07 mars 2012 modifiant l'arrêté du 29 mars 2007.

La recherche de termites porte sur différentes catégories de termites :

- **Les termites souterrains**, regroupant cinq espèces identifiées en France métropolitaine (*Reticulitermes flavipes*, *reticulitermes lucifugus*, *reticulitermes banyulensis*, *reticulitermes grassei* et *reticulitermes urbis*) et deux espèces supplémentaires dans les DOM (*Coptotermes* et *heterotermes*),

- **Les termites de bois sec**, regroupant les *kalotermes flavicolis* présent surtout dans le sud de la France métropolitaine et les *Cryptotermes* présent principalement dans les DOM et de façon ponctuelle en métropole.

- **Les termites arboricoles**, appartiennent au genre *Nasutitermes* présent presque exclusivement dans les DOM.

Les principaux indices d'une infestation sont :

- Altérations dans le bois,
- Présence de termites vivants,
- Présence de galeries-tunnels (cordonnets) ou concrétions,
- Cadavres ou restes d'individus reproducteurs,
- Présence d'orifices obturés ou non.

### Rappels réglementaires :

L 131-3 du CCH : Lorsque, dans une ou plusieurs communes, des foyers de termites sont identifiés, un arrêté préfectoral, pris sur proposition ou après consultation des conseils municipaux intéressés, délimite les zones contaminées ou susceptibles de l'être à court terme. Lorsque, dans une ou plusieurs communes, des foyers de mэрule sont identifiés, un arrêté préfectoral, consultable en préfecture, pris sur proposition ou après consultation des conseils municipaux intéressés, délimite les zones de présence d'un risque de mэрule.

*Article L126-24 du CCH : En cas de vente de tout ou partie d'un immeuble bâti situé dans une zone délimitée en application du premier alinéa de l'article L. 131-3, un état relatif à la présence de termites est produit dans les conditions et selon les modalités prévues aux articles L. 271-4 à L. 271-6.*

*Article L 112-17 du CCH : Les règles de construction et d'aménagement applicables aux ouvrages et locaux de toute nature quant à leur résistance aux termites et aux autres insectes xylophages sont fixées par décret en Conseil d'Etat. Ces règles peuvent être adaptées à la situation particulière de la Guadeloupe, de la Guyane, de la Martinique, de La Réunion, de Mayotte et de Saint-Martin.*

## F. - Identification des bâtiments et parties du bâtiment (pièces et volumes) n'ayant pu être visités et justification :

**Néant**

## G. - Identification des ouvrages, parties d'ouvrages et éléments qui n'ont pas été examinés et justification :

Localisation	Liste des ouvrages, parties d'ouvrages	Motif
Néant	-	

Nota : notre cabinet s'engage à retourner sur les lieux afin de compléter le constat aux parties d'immeubles non visités, dès lors que les dispositions permettant un contrôle des zones concernées auront été prises par le propriétaire ou son mandataire.

## H. - Constatations diverses :

Localisation	Liste des ouvrages, parties d'ouvrages	Observations et constatations diverses
Général	-	Le diagnostic se limite aux zones rendues visibles et accessibles par le propriétaire Les zones situées derrière les doublages des murs et plafonds n'ont pas été visitées par défaut d'accès Présence d'indices d'infestation d'autres agents de dégradation biologique

*Note 1 : Les indices d'infestation des autres agents de dégradation biologique du bois sont notés de manière générale pour information du donneur d'ordre, il n'est donc pas nécessaire d'en indiquer la nature, le nombre et la localisation précise. Si le donneur d'ordre le souhaite, il fait réaliser une recherche de ces agents dont la méthodologie et les éléments sont décrits dans la norme NF-P 03-200.*

## I. - Moyens d'investigation utilisés :

La mission et son rapport sont exécutés conformément à la norme AFNOR NF P 03-201 (Février 2016), à l'article L131-3, L126-6, L126-24 et R. 126-42, D126-43, L 271-4 à 6 et à l'arrêté du 07 mars 2012 modifiant l'arrêté du 29 mars 2007. La recherche de termites porte sur les termites souterrain, termites de bois sec ou termites arboricole et est effectuée jusqu'à 10 mètres des extérieurs de l'habitation, dans la limite de la propriété.

### Moyens d'investigation :

- Examen visuel des parties visibles et accessibles.
- Sondage manuel systématique des boiseries à l'aide d'un poinçon.
- Utilisation d'un ciseau à bois en cas de constatation de dégradations.
- Utilisation d'une échelle en cas de nécessité.
- À l'extérieur une hachette est utilisée pour sonder le bois mort.

Représentant du propriétaire (accompagnateur) :

**M. Thebaut**

Commentaires (Ecart par rapport à la norme, ...) :

**Le diagnostic se limite aux zones rendues visibles et accessibles par le propriétaire**

**Les zones situées derrière les doublages des murs et plafonds n'ont pas été visitées par défaut d'accès  
Présence d'indices d'infestation d'autres agents de dégradation biologique**

## J. – VISA et mentions :

*Mention 1 : Le présent rapport n'a de valeur que pour la date de la visite et est exclusivement limité à l'état relatif à la présence de termites dans le bâtiment objet de la mission.*

*Mention 2 : L'intervention n'a pas eu pour but de donner un diagnostic de la résistance mécanique des bois et matériaux.*

*Nota 2 : Dans le cas de la présence de termites, il est rappelé l'obligation de déclaration en mairie de l'infestation prévue aux articles L.126-4 et L.126-5 du code de la construction et de l'habitation.*

*Nota 3 : Conformément à l'article L-271-6 du CCH, l'opérateur ayant réalisé cet état relatif à la présence de termites n'a aucun lien de nature à porter atteinte à son impartialité et à son indépendance ni avec le propriétaire ou son mandataire qui fait appel à lui, ni avec une entreprise pouvant réaliser des travaux sur des ouvrages pour lesquels il lui est demandé d'établir cet état.*

*Nota 4 : Le présent rapport est établi par une personne dont les compétences sont certifiées par **LCC QUALIXPERT 17 rue Borrel 81100 CASTRES (détail sur [www.info-certif.fr](http://www.info-certif.fr))***

Visite effectuée le **04/08/2023**.

Fait à **NOTRE DAME DE SANILHAC**, le **04/08/2023**

**Par : AVRILLEUX agnès**

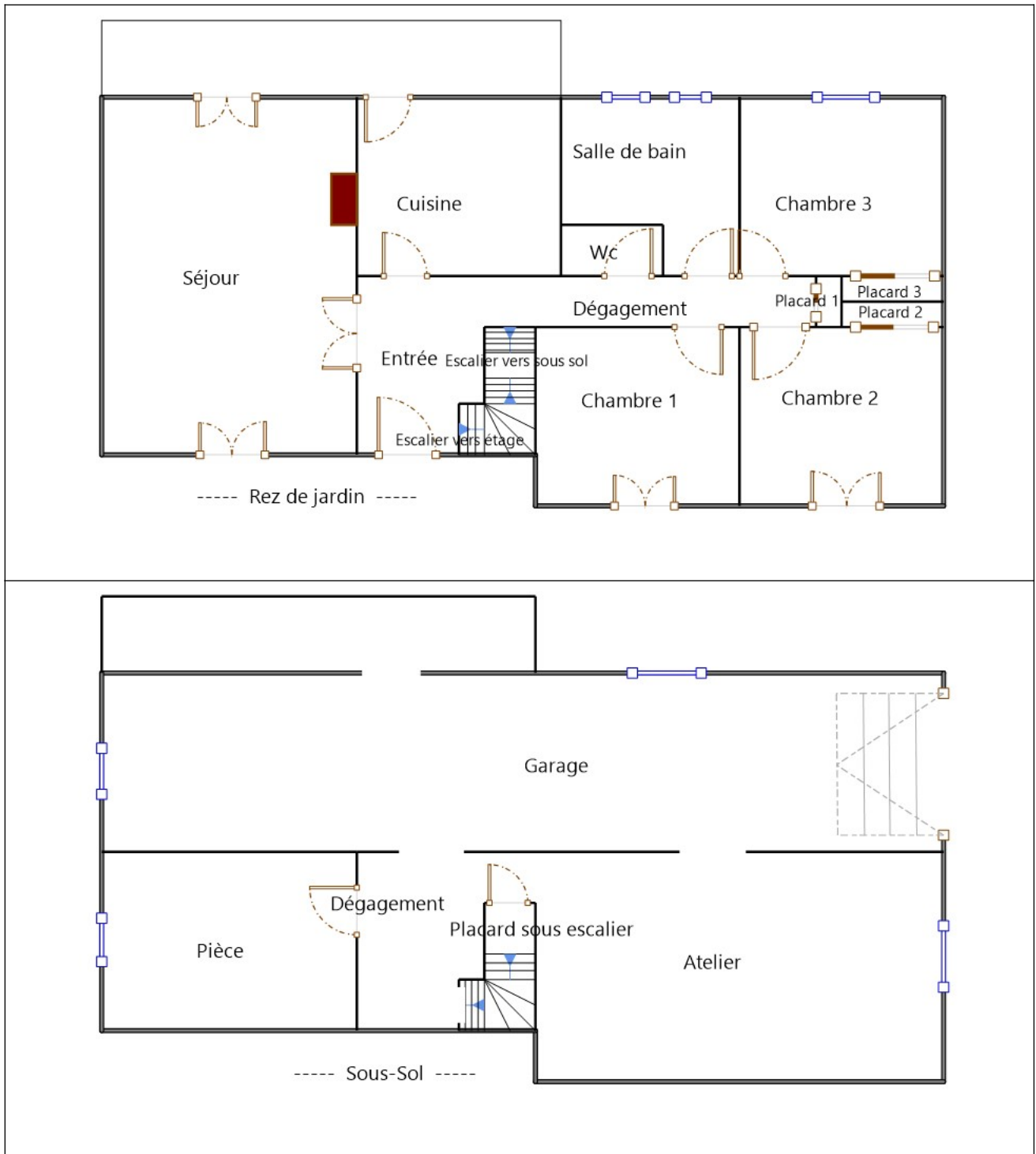


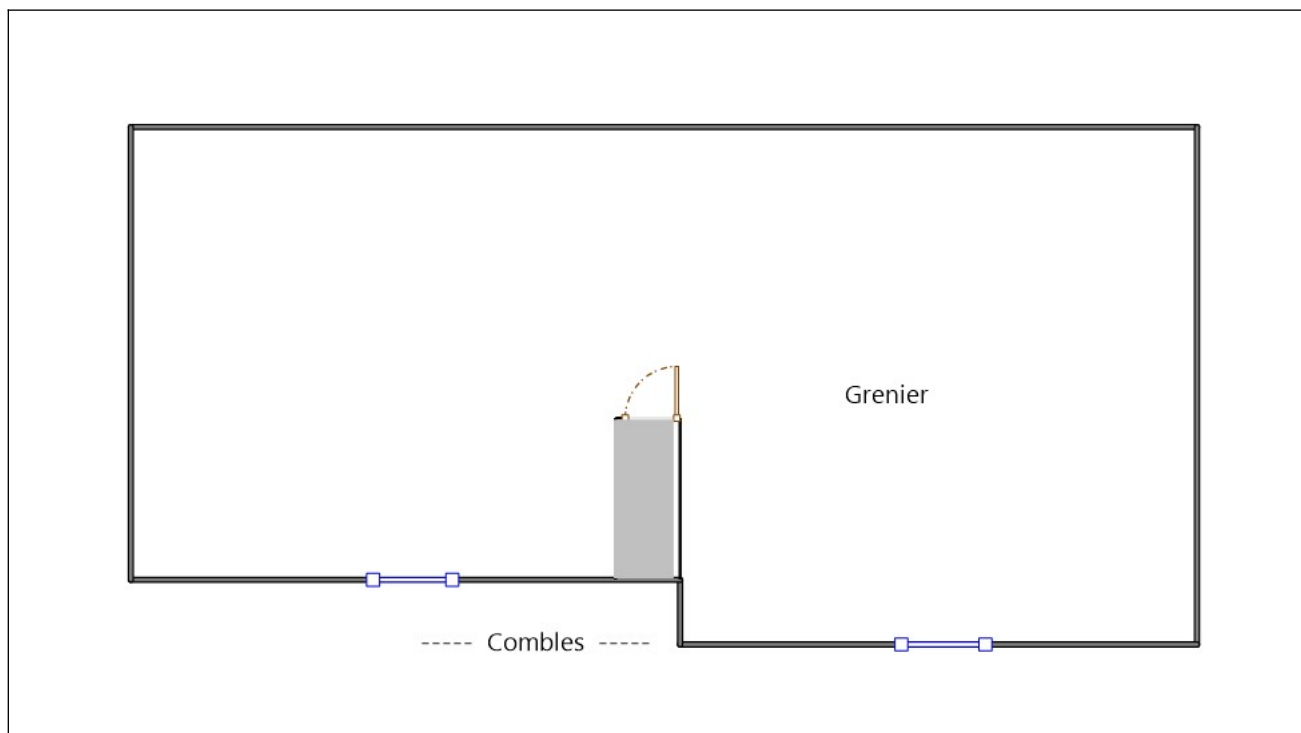
Cachet de l'entreprise

**Périgord Diagnostic**  
**Immobilier**

54, route du Chambon 06 89 31 86 12  
24430 Marsac sur l'isle [pdi24@orange.fr](mailto:pdi24@orange.fr)  
Siret : 843 587 924 00013

## Annexe – Croquis de repérage





Annexe – Ordre de mission / Assurance / Attestation sur l'honneur

Aucun document n'a été mis en annexe

**ATTESTATION D'ASSURANCE  
DE RESPONSABILITE CIVILE PROFESSIONNELLE**

La Compagnie d'assurances : ALLIANZ COURTAGE

Certifie que l'entreprise : SASU PERIGORD DIAGNOSTIC IMMOBILIER  
Représentée par : Mme AVRILLEUX Agnès

Domiciliée : 54 route du Chambon  
24430 MARSAC SUR L'ISLE

Est titulaire d'une police d'assurance « RESPONSABILITE CIVILE PROFESSIONNELLE »  
N°59891717.

La présente attestation est valable pour la période du 01/01/2023 au 31/12/2023 afin de garantir  
les activités de l'assuré déclarées ci-dessous :

**Diagnostics réglementaires liés à la vente ou location d'immeubles :**

- Constat de Risques d'Exposition au Plomb (CRFP)
- Etat relatif à la présence de termites,
- Etat de l'installation intérieure d'électricité et de gaz,
- Diagnostic de performance énergétique (DPE),
- Etat des Risques naturels miniers et technologiques (ERNMT),
- Diagnostic assainissements NON Collectif,
- Etat parasitaires,
- Mesurage Loi Carrez, Loi Boutin,
- Etat mentionnant la présence ou l'absence de matériaux ou produits contenant de l'amiante
- Information sur la présence d'un risque de mères
- Sécurité piscine,
- Etat des lieux

La présente attestation ne peut engager l'assureur au-delà des conditions et limites du contrat auquel elle se réfère. Les exceptions de garantie opposables au souscripteur le sont également aux bénéficiaires de l'indemnité (résiliation, nullité, règle proportionnelle, exclusions, déchéances...).

Fait à Périgueux, le 03 janvier 2023.


  
Pour La COMPAGNIE  
14 Rue Maleville BP 3016  
24003 PÉRIGUEUX Cedex  
05 53 88 01 88 FAX : 05 53 69 75 45

14, rue Maleville  
24003 Périgueux Cedex  
BP 3006  
Tel. : +33 (0)5 53 06 81 60  
accueil@treffelassurance.fr

SAS au capital de 25 000 €. - RCS PÉRIGUEUX 421 846 275  
Filhet-Allard & Cie, Société de Courtage d'Assurance  
Rue Conventes - Mérignac, 33735 Bordeaux Cedex 9 - K. ORIAS, 07024151 - www.orias.fr  
Garantie financière et Assurance de Responsabilité Civile Professionnelle  
conformes aux articles L.512-6 et L.517-7 du Code des Assurances

**Brokerslink**  
Partner






La certification  
**QUALIXPERT**  
des diagnostiqueurs

**Certificat N° C2923**

**Madame Agnès AVRILLEUX**

**Certifié dans le cadre du processus de certification PR04 et / ou PR16 consultable sur [www.qualixpert.com](http://www.qualixpert.com) conformément à l'ordonnance 2005-655 titre III du 8 juin 2005 et au décret 2006-1114 du 05 septembre 2006.**

**dans le(s) domaine(s) suivant(s) :**




**COFRAC**  
**CERTIFICATION DE PERSONNES**  
ACCREDITATION  
N° 4-0094  
PORTÉE  
DISPONIBLE SUR  
[WWW.COFRAC.FR](http://WWW.COFRAC.FR)

<b>Amiante sans mention</b>	Certificat valable Du <b>12/06/2023</b> au <b>11/06/2030</b>	Arrêté du 24 décembre 2021 définissant les critères de certification des opérateurs de diagnostic technique et des organismes de formation et d'accréditation des organismes de certification.
<b>Etat relatif à la présence de termites dans le bâtiment mention France Métropolitaine</b>	Certificat valable Du <b>12/06/2023</b> au <b>11/06/2030</b>	Arrêté du 24 décembre 2021 définissant les critères de certification des opérateurs de diagnostic technique et des organismes de formation et d'accréditation des organismes de certification.
<b>Etat des installations intérieures de gaz</b>	Certificat valable Du <b>12/06/2023</b> au <b>11/06/2030</b>	Arrêté du 24 décembre 2021 définissant les critères de certification des opérateurs de diagnostic technique et des organismes de formation et d'accréditation des organismes de certification.
<b>Constat de risque d'exposition au plomb</b>	Certificat valable Du <b>20/07/2023</b> au <b>19/07/2030</b>	Arrêté du 24 décembre 2021 définissant les critères de certification des opérateurs de diagnostic technique et des organismes de formation et d'accréditation des organismes de certification.
<b>Etat des installations intérieures d'électricité</b>	Certificat valable Du <b>20/07/2023</b> au <b>19/07/2030</b>	Arrêté du 24 décembre 2021 définissant les critères de certification des opérateurs de diagnostic technique et des organismes de formation et d'accréditation des organismes de certification.
<b>Diagnostic de performance énergétique individuel</b>	Certificat valable Du <b>20/07/2023</b> au <b>19/07/2030</b>	Arrêté du 24 décembre 2021 définissant les critères de certification des opérateurs de diagnostic technique et des organismes de formation et d'accréditation des organismes de certification.

**Date d'établissement le mardi 27 juin 2023**

**Marjorie ALBERT**  
Directrice Administrative

P10



*Une certification peut être suspendue, modifiée ou retirée à tout moment.  
Pour une utilisation appropriée de ce certificat, la portée des certifications et leurs validités doivent être vérifiées sur le site internet de LCC QUALIXPERT [www.qualixpert.com](http://www.qualixpert.com).*

F09 Certification de compétence version N 010120  
LCC 17, rue Borel - 81100 CASTRES  
Tél. 05 63 73 06 13 - fax 05 63 73 32 67 - [www.qualixpert.com](http://www.qualixpert.com)  
sarl au capital de 8000 euros - APE 7120B - RCS Castres SIRET 493 037 832 00018

## Etat de l'Installation Intérieure d'Electricité

Numéro de dossier : 23-R-0706-A  
Date du repérage : 04/08/2023  
Heure d'arrivée : 16 h 30  
Durée du repérage : 02 h 20

La présente mission consiste, suivant l'arrêté du 28 septembre 2017 et du 4 avril 2011, à établir un état de l'installation électrique, en vue d'évaluer les risques pouvant porter atteinte à la sécurité des personnes. (Application des articles L. 134-7 du code de la construction et de l'habitation). En aucun cas, il ne s'agit d'un contrôle de conformité de l'installation vis-à-vis de la réglementation en vigueur. Cet état de l'installation intérieure d'électricité a une durée de validité de 3 ans.

### 1. - Désignation et description du local d'habitation et de ses dépendances

*Localisation du local d'habitation et de ses dépendances :*

Type d'immeuble :..... **Maison individuelle**  
Adresse :..... **27, chemin de gregaudie**  
Commune :..... **24660 NOTRE DAME DE SANILHAC**  
Département :..... **Dordogne**  
Référence cadastrale :..... **Section cadastrale CH, Parcelle(s) n° 19, identifiant fiscal : N/A**

*Désignation et situation du ou des lot(s) de copropriété :*

, **Lot numéro Non communiqué**  
Périmètre de repérage :..... **Ensemble de la propriété**  
Année de construction :..... **1980/1990**  
Année de l'installation :..... **> 15 ans**  
Distributeur d'électricité :..... **Enedis**  
Parties du bien non visitées :..... **Néant**

### 2. - Identification du donneur d'ordre

*Identité du donneur d'ordre :*

Nom et prénom :..... **M. Thebaut**  
Adresse :..... **27, chemin de gregaudie**  
**24660 NOTRE DAME DE SANILHAC**  
Téléphone et adresse internet :.. **Non communiquées**  
Qualité du donneur d'ordre (sur déclaration de l'intéressé) : **Propriétaire**

*Propriétaire du local d'habitation et de ses dépendances:*

Nom et prénom :..... **M. Thebaut**  
Adresse :..... **27, chemin de gregaudie**  
**24660 NOTRE DAME DE SANILHAC**

### 3. - Identification de l'opérateur ayant réalisé l'intervention et signé le rapport

*Identité de l'opérateur de diagnostic :*

Nom et prénom :..... **AVRILLEUX agnès**  
Raison sociale et nom de l'entreprise :..... **Périgord diagnostic immobilier**  
Adresse :..... **54, route du chambon**  
**24430 marsac sur l'isle**  
Numéro SIRET :..... **843 587 924 00013**  
Désignation de la compagnie d'assurance :.. **Allianz**  
Numéro de police et date de validité :..... **59891717 - 31/12/2023**

Le présent rapport est établi par une personne dont les compétences sont certifiées par **LCC QUALIXPERT** le **20/07/2023** jusqu'au **19/07/2030**. (Certification de compétence **C2923**)

4. – Rappel des limites du champ de réalisation de l'état de l'installation intérieure d'électricité

L'état de l'installation intérieure d'électricité porte sur l'ensemble de l'installation intérieure d'électricité à basse tension des locaux à usage d'habitation située en aval de l'appareil général de commande et de protection de cette installation. Il ne concerne pas les matériels d'utilisation amovibles, ni les circuits internes des matériels d'utilisation fixes, destinés à être reliés à l'installation électrique fixe, ni les installations de production ou de stockage par batteries d'énergie électrique du générateur jusqu'au point d'injection au réseau public de distribution d'énergie ou au point de raccordement à l'installation intérieure. Il ne concerne pas non plus les circuits de téléphonie, de télévision, de réseau informatique, de vidéophonie, de centrale d'alarme, etc., lorsqu'ils sont alimentés en régime permanent sous une tension inférieure ou égale à 50 V en courant alternatif et 120 V en courant continu.

L'intervention de l'opérateur réalisant l'état de l'installation intérieure d'électricité ne porte que sur les constituants visibles, visitables, de l'installation au moment du diagnostic. Elle s'effectue sans démontage de l'installation électrique (hormis le démontage des capots des tableaux électriques lorsque cela est possible) ni destruction des isolants des câbles.

Des éléments dangereux de l'installation intérieure d'électricité peuvent ne pas être repérés, notamment :


- les parties de l'installation électrique non visibles (incorporées dans le gros œuvre ou le second œuvre ou masquées par du mobilier) ou nécessitant un démontage ou une détérioration pour pouvoir y accéder (boîtes de connexion, conduits, plinthes, goulottes, huisseries, éléments chauffants incorporés dans la maçonnerie, luminaires des piscines plus particulièrement) ;
- les parties non visibles ou non accessibles des tableaux électriques après démontage de leur capot ;
- inadéquation entre le courant assigné (calibre) des dispositifs de protection contre les surintensités et la section des conducteurs sur toute la longueur des circuits;


5. – Conclusion relative à l'évaluation des risques pouvant porter atteinte à la sécurité des personnes

- L'installation intérieure d'électricité ne comporte aucune anomalie.
- L'installation intérieure d'électricité comporte une ou des anomalies.

**Anomalies avérées selon les domaines suivants :**

- L'appareil général de commande et de protection et de son accessibilité.
- Dispositif de protection différentiel à l'origine de l'installation / Prise de terre et installation de mise à la terre.
- Dispositif de protection contre les surintensités adapté à la section des conducteurs, sur chaque circuit.
- La liaison équipotentielle et installation électrique adaptées aux conditions particulières des locaux contenant une douche ou une baignoire.
- Matériels électriques présentant des risques de contacts directs avec des éléments sous tension - Protection mécanique des conducteurs.
- Matériels électriques vétustes, inadaptés à l'usage.

Domaines	Anomalies	Photo
2. Dispositif de protection différentiel à l'origine de l'installation - Installation de mise à la terre	Au moins un socle de prise de courant ne comporte pas de broche de terre. <b>(Cette anomalie fait l'objet d'une mesure compensatoire pour limiter le risque de choc électrique)</b> Remarques : Présence de circuits électriques non équipés de conducteurs de protection ; Faire intervenir un électricien qualifié afin d'installer des conducteurs de protection sur les circuits qui n'en sont pas équipés	

Domaines	Anomalies	Photo
3. Dispositif de protection contre les surintensités adapté à la section des conducteurs, sur chaque circuit	Le type d'au moins un fusible ou un disjoncteur n'est plus autorisé (fusible à tabatière, à broches rechargeables, coupe-circuit à fusible de type industriel, disjoncteur réglable en courant protégeant des circuits terminaux). Remarques : Présence de coupe-circuit(s) à fusible(s) à bascule ; Faire intervenir un électricien qualifié afin de remplacer le(s) coupe-circuit(s) à fusible(s) à bascule par des protections autorisées	
6. Matériels électriques vétustes, inadaptés à l'usage	L'installation comporte au moins un matériel électrique vétuste. Remarques : Présence de matériel électrique vétuste (douilles, interrupteurs, socles de prise...) ; Faire intervenir un électricien qualifié afin de remplacer les matériels électriques vétustes	

**Anomalies relatives aux installations particulières :**

- Appareils d'utilisation situés dans des parties communes et alimentés depuis la partie privative ou inversement.
- Piscine privée, ou bassin de fontaine

**Informations complémentaires :**

- Socles de prise de courant, dispositif à courant différentiel résiduel à haute sensibilité

Domaines	Informations complémentaires
IC. Socles de prise de courant, dispositif à courant différentiel résiduel à haute sensibilité	L'ensemble de l'installation électrique est protégé par au moins un dispositif différentiel à haute sensibilité $\leq 30$ mA
	Au moins un socle de prise de courant n'est pas de type à obturateur
	Au moins un socle de prise de courant ne possède pas un puits de 15 mm.

6. - Avertissement particulier

**Points de contrôle n'ayant pu être vérifiés**

Domaines	Points de contrôle
Néant	-

**Parties du bien (pièces et emplacements) n'ayant pu être visitées et justification :**

Néant

7. - Conclusion relative à l'évaluation des risques relevant du devoir de conseil de professionnel

Il est conseillé de faire réaliser, dans les meilleurs délais et par un installateur électricien qualifié, les travaux permettant de lever au moins les anomalies relevées.

Constatations supplémentaires :

Il est conseillé de faire réaliser, dans les meilleurs délais et par un installateur électricien qualifié, les travaux permettant de lever au moins les anomalies relevées.

Nota : Le présent rapport est établi par une personne dont les compétences sont certifiées par **LCC QUALIXPERT - 17 rue Borrel 81100 CASTRES (détail sur [www.info-certif.fr](http://www.info-certif.fr))**

Dates de visite et d'établissement de l'état :

Visite effectuée le : **04/08/2023**

Etat rédigé à **NOTRE DAME DE SANILHAC**, le **04/08/2023**

Par : **AVRILLEUX** agnès



## 8. – Explications détaillées relatives aux risques encourus

**Objectif des dispositions et description des risques encourus**

**Appareil général de commande et de protection** : Cet appareil, accessible à l'intérieur du logement, permet d'interrompre, en cas d'urgence, en un lieu unique, connu et accessible, la totalité de la fourniture de l'alimentation électrique.

Son absence, son inaccessibilité ou un appareil inadapté ne permet pas d'assurer cette fonction de coupure en cas de danger (risque d'électrisation, voire d'électrocution), d'incendie ou d'intervention sur l'installation électrique.

**Protection différentielle à l'origine de l'installation** : Ce dispositif permet de protéger les personnes contre les risques de choc électrique lors d'un défaut d'isolement sur un matériel électrique.

Son absence ou son mauvais fonctionnement peut être la cause d'une électrisation, voire d'une électrocution.

**Prise de terre et installation de mise à la terre** : Ces éléments permettent, lors d'un défaut d'isolement sur un matériel électrique, de dévier à la terre le courant de défaut dangereux qui en résulte.

L'absence de ces éléments ou leur inexistance partielle peut être la cause d'une électrisation, voire d'une électrocution.

**Protection contre les surintensités** : Les disjoncteurs divisionnaires ou coupe-circuits à cartouche fusible, à l'origine de chaque circuit, permettent de protéger les conducteurs et câbles électriques contre les échauffements anormaux dus aux surcharges ou courts-circuits.

L'absence de ces dispositifs de protection ou leur calibre trop élevé peut être à l'origine d'incendies.

**Liaison équipotentielle dans les locaux contenant une baignoire ou une douche** : Elle permet d'éviter, lors d'un défaut, que le corps humain ne soit traversé par un courant électrique dangereux.

Son absence privilégie, en cas de défaut, l'écoulement du courant électrique par le corps humain, ce qui peut être la cause d'une électrisation, voire d'une électrocution.

**Règles liées aux zones dans les locaux contenant une baignoire ou une douche** : Les règles de mise en œuvre de l'installation électrique à l'intérieur de tels locaux permettent de limiter le risque de chocs électriques, du fait de la réduction de la résistance électrique du corps humain lorsque celui-ci est mouillé ou immergé.

Le non-respect de celles-ci peut être la cause d'une électrisation, voire d'une électrocution.

**Matériels électriques présentant des risques de contact direct** : Les matériels électriques dont des parties nues sous tension sont accessibles (matériels électriques anciens, fils électriques dénudés, bornes de connexion non placées dans une boîte équipée d'un couvercle, matériels électriques cassés...) présentent d'importants risques d'électrisation, voire d'électrocution.

**Matériels électriques vétustes ou inadaptés à l'usage** : Ces matériels électriques, lorsqu'ils sont trop anciens, n'assurent pas une protection satisfaisante contre l'accès aux parties nues sous tension ou ne possèdent plus un niveau d'isolement suffisant. Lorsqu'ils ne sont pas adaptés à l'usage que l'on veut en faire, ils deviennent très dangereux lors de leur utilisation. Dans les deux cas, ces matériels présentent d'importants risques d'électrisation, voire d'électrocution.

**Appareils d'utilisation situés dans des parties communes et alimentés depuis les parties privatives** : Lorsque l'installation électrique issue de la partie privative n'est pas mise en œuvre correctement, le contact d'une personne avec la masse d'un matériel électrique en défaut ou une partie active sous tension peut être la cause d'électrisation, voire d'électrocution.

**Piscine privée ou bassin de fontaine** : Les règles de mise en œuvre de l'installation électrique et des équipements associés à la piscine ou au bassin de fontaine permettent de limiter le risque de chocs électriques, du fait de la réduction de la résistance électrique du corps humain lorsque celui-ci est mouillé ou immergé. Le non-respect de celles-ci peut être la cause d'une électrisation, voire d'une électrocution.

## Informations complémentaires

**Objectif des dispositions et description des risques encourus**

**Dispositif(s) différentiel(s) à haute sensibilité protégeant l'ensemble de l'installation électrique**

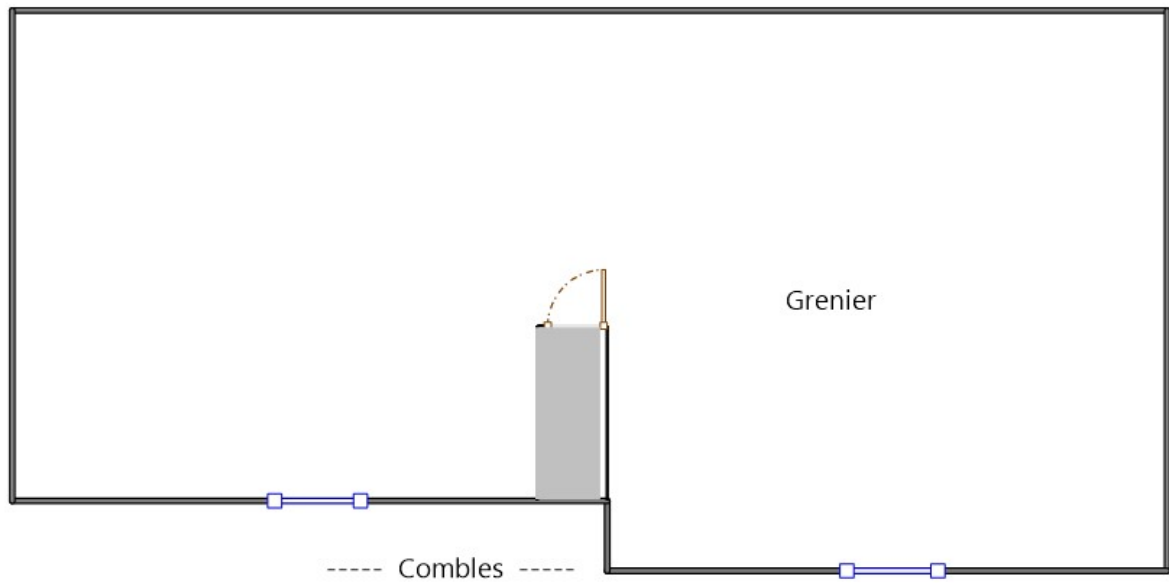
: L'objectif est d'assurer rapidement la coupure du courant de l'installation électrique ou du circuit concerné, dès l'apparition d'un courant de défaut même de faible valeur. C'est le cas notamment lors de la défaillance occasionnelle (telle que l'usure normale ou anormale des matériels, l'imprudence ou le défaut d'entretien, la rupture du conducteur de mise à la terre d'un matériel électrique) des mesures classiques de protection contre les risques d'électrisation, voire d'électrocution.

**Socles de prise de courant de type à obturateurs** : Socles de prise de courant de type à obturateurs : l'objectif est d'éviter l'introduction, en particulier par un enfant, d'un objet dans une alvéole d'un socle de prise de courant sous tension pouvant entraîner des brûlures graves et/ ou l'électrisation, voire l'électrocution.

**Socles de prise de courant de type à puits** : La présence d'un puits au niveau d'un socle de prise de courant évite le risque d'électrisation, voire d'électrocution, au moment de l'introduction des fiche mâles non isolées d'un cordon d'alimentation.

Annexe - Croquis de repérage





## Annexe - Photos



Photo PhEle001

Libellé de l'anomalie : B8.3 a L'installation comporte au moins un matériel électrique vétuste.

Remarques : Présence de matériel électrique vétuste (douilles, interrupteurs, socles de prise...) ; Faire intervenir un électricien qualifié afin de remplacer les matériels électriques vétustes





Photo PhEle002

Libellé du point de contrôle : B3.3.6 a1 Au moins un socle de prise de courant ne comporte pas de broche de terre.

Remarques : Présence de circuits électriques non équipés de conducteurs de protection ; Faire intervenir un électricien qualifié afin d'installer des conducteurs de protection sur les circuits qui n'en sont pas équipés

### Règles élémentaires de sécurité et d'usage à respecter (liste non exhaustive)

L'électricité constitue un danger invisible, inodore et silencieux et c'est pourquoi il faut être vigilant quant aux risques qu'elle occasionne (incendie, électrisation, électrocution). Restez toujours attentif à votre installation électrique, vérifiez qu'elle soit et reste en bon état.

Pour limiter les risques, il existe des moyens de prévention simples :

- Ne jamais manipuler une prise ou un fil électrique avec des mains humides
- Ne jamais tirer sur un fil électrique pour le débrancher
- Débrancher un appareil électrique avant de le nettoyer
- Ne jamais toucher les fiches métalliques d'une prise de courant
- Ne jamais manipuler un objet électrique sur un sol humide ou mouillé

# DPE Diagnostic de performance énergétique (logement)

N°ADEME : [2324E2708485N](#)  
Etabli le : 11/08/2023  
Valable jusqu'au : 10/08/2033

Ce document vous permet de savoir si votre logement est économe en énergie et préserve le climat. Il vous donne également des pistes pour améliorer ses performances et réduire vos factures. Pour en savoir plus : <https://www.ecologie.gouv.fr/diagnostic-performance-energetique-dpe>

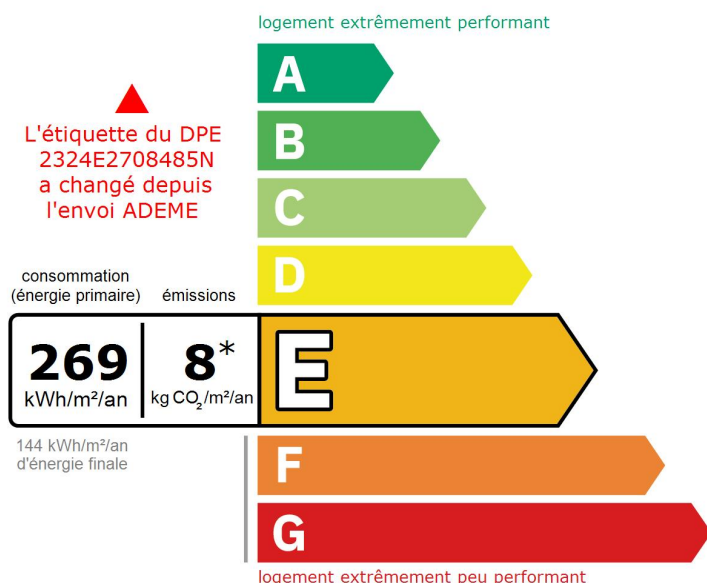


Adresse : **27, chemin de gregaudie**  
**24660 NOTRE DAME DE SANILHAC**

Type de bien : Maison Individuelle  
Année de construction : 1983 - 1988  
Surface habitable : **104 m<sup>2</sup>**

Propriétaire : M. Thebaut  
Adresse : 27, chemin de gregaudie 24660 NOTRE DAME DE SANILHAC

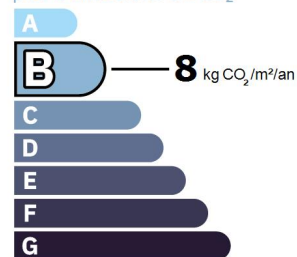
## Performance énergétique et climatique



Le niveau de consommation énergétique dépend de l'isolation du logement et de la performance des équipements.  
Pour l'améliorer, voir pages 4 à 6

\* Dont émissions de gaz à effet de serre

peu d'émissions de CO<sub>2</sub>



émissions de CO<sub>2</sub> très importantes

Ce logement émet 905 kg de CO<sub>2</sub> par an, soit l'équivalent de 4 691 km parcourus en voiture.

Le niveau d'émissions dépend principalement des types d'énergies utilisées (bois, électricité, gaz, fioul, etc.)

## Estimation des coûts annuels d'énergie du logement

Les coûts sont estimés en fonction des caractéristiques de votre logement et pour une utilisation standard sur 5 usages (chauffage, eau chaude sanitaire, climatisation, éclairage, auxiliaires) voir p.3 pour voir les détails par poste.



entre **1 520 €** et **2 120 €** par an

Prix moyens des énergies indexés au 1er janvier 2021 (abonnements compris)

Comment réduire ma facture d'énergie ? Voir p. 3

### Informations diagnostiqueur

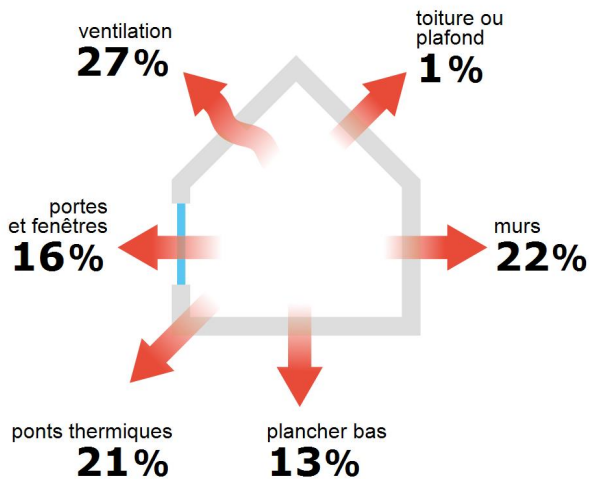
**Périgord diagnostic immobilier**  
54, route du chambon  
24430 marsac sur l'isle  
tel : 06 89 31 86 12

Diagnosticur : AVRILLEUX agnès  
Email : [pdi24@orange.fr](mailto:pdi24@orange.fr)  
N° de certification : C2923  
Organisme de certification : LCC QUALIXPERT

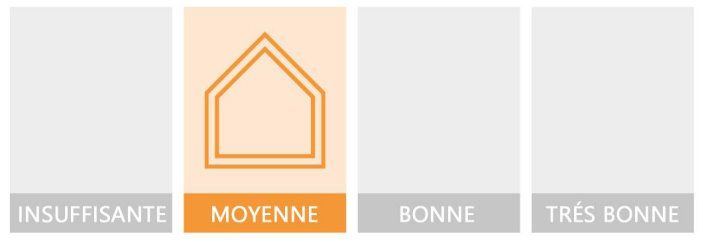
Périgord Diagnostic  
Immobilier

À l'attention du propriétaire du bien au moment de la réalisation du DPE : Dans le cadre du Règlement général sur la protection des données (RGPD), l'Ademe vous informe que vos données personnelles (Nom-Prénom-Adresse) sont stockées dans la base de données de l'observatoire DPE à des fins de contrôles ou en cas de contestations ou de procédures judiciaires. Ces données sont stockées jusqu'à la date de fin de validité du DPE. Vous disposez d'un droit d'accès, de rectification, de portabilité, d'effacement ou une limitation du traitement de ces données. Si vous souhaitez faire valoir votre droit, veuillez nous contacter à l'adresse mail indiquée à la page « Contacts » de l'Observatoire DPE (<https://observatoire-dpe.ademe.fr/>).

## Schéma des déperditions de chaleur



## Performance de l'isolation




## Système de ventilation en place



VMC SF Hygro B de 2001 à 2012

## Confort d'été (hors climatisation)\*



Les caractéristiques de votre logement améliorent le confort d'été :



logement traversant



toiture isolée

Pour améliorer le confort d'été :



Équipez les fenêtres de votre logement de volets extérieurs ou brise-soleil.

## Production d'énergies renouvelables

équipement(s) présent(s) dans ce logement :



chauffage au bois



D'autres solutions d'énergies renouvelables existent :



pompe à chaleur



chauffe-eau thermodynamique



panneaux solaires photovoltaïques



panneaux solaires thermiques

















géothermie



réseau de chaleur ou de froid vertueux

\*Le niveau de confort d'été présenté ici s'appuie uniquement sur les caractéristiques de votre logement (la localisation n'est pas prise en compte).

## Montants et consommations annuels d'énergie

Usage	Consommation d'énergie (en kWh énergie primaire)		Frais annuels d'énergie (fourchette d'estimation*)	Répartition des dépenses
 chauffage	 Electrique	16 986 (7 385 é.f.)	entre 1 040 € et 1 420 €	 67 %
	 Bois	5 077 (5 077 é.f.)	entre 130 € et 190 €	
 eau chaude	 Electrique	4 510 (1 961 é.f.)	entre 270 € et 380 €	 18 %
 refroidissement				0 %
 éclairage	 Electrique	472 (205 é.f.)	entre 20 € et 40 €	 2 %
 auxiliaires	 Electrique	1 007 (438 é.f.)	entre 60 € et 90 €	 4 %
<b>énergie totale pour les usages recensés :</b>		<b>28 053 kWh</b> (15 067 kWh é.f.)	entre <b>1 520 €</b> et <b>2 120 €</b> par an	

Pour rester dans cette fourchette d'estimation, voir les recommandations d'usage ci-dessous

Conventionnellement, ces chiffres sont donnés pour une température de chauffage de 19° réduite à 16°C la nuit ou en cas d'absence du domicile, une climatisation réglée à 28° (si présence de clim), et une consommation d'eau chaude de 112ℓ par jour.

é.f. → énergie finale


Prix moyens des énergies indexés au 1er janvier 2021 (abonnements compris)

▲ Seules les consommations d'énergie nécessaires au chauffage, à la climatisation, à la production d'eau chaude sanitaire, à l'éclairage et aux auxiliaires (ventilateurs, pompes) sont prises en compte dans cette estimation. Les consommations liées aux autres usages (électroménager, appareils électroniques...) ne sont pas comptabilisées.

▲ Les factures réelles dépendront de nombreux facteurs : prix des énergies, météo de l'année (hiver froid ou doux...), nombre de personnes dans le logement et habitudes de vie, entretien des équipements...

## Recommandations d'usage pour votre logement

Quelques gestes simples pour maîtriser votre facture d'énergie :



## Température recommandée en hiver → 19°C

Chauffer à 19°C plutôt que 21°C, c'est -20% sur votre facture **soit -355€ par an**

## Astuces


- Diminuez le chauffage quand vous n'êtes pas là.
- Chauffez les chambres à 17° la nuit.



## Si climatisation, température recommandée en été → 28°C

## Astuces

- Fermez les fenêtres et volets la journée quand il fait chaud.
- Aérez votre logement la nuit.



## Consommation recommandée → 112ℓ/jour d'eau chaude à 40°C

Estimation faite par rapport à la surface de votre logement (2-3 personnes). Une douche de 5 minute = environ 40ℓ

46ℓ consommés en moins par jour, c'est -23% sur votre facture **soit -98€ par an**

## Astuces





- Installez des mousseurs d'eau sur les robinets et un pommeau à faible débit sur la douche.
- Réduisez la durée des douches.








En savoir plus sur les bons réflexes d'économie d'énergie : [france-renov.gouv.fr](http://france-renov.gouv.fr)

Voir en annexe le descriptif détaillé du logement et de ses équipements

## Vue d'ensemble du logement

	description	isolation
 <b>Murs</b>	Inconnu (à structure lourde) donnant sur l'extérieur	insuffisante
 <b>Plancher bas</b>	Dalle béton donnant sur un sous-sol non chauffé	moyenne
 <b>Toiture/plafond</b>	Dalle béton donnant sur un comble faiblement ventilé	insuffisante
 <b>Portes et fenêtres</b>	Portes-fenêtres battantes avec soubassement bois, double vitrage Fenêtres battantes bois, double vitrage Porte(s) bois opaque pleine	moyenne






## Vue d'ensemble des équipements

	description
 <b>Chauffage</b>	Convecteur électrique NFC, NF** et NF*** avec en appoint un insert installé entre 1990 et 2004 (système individuel)
 <b>Eau chaude sanitaire</b>	Ballon électrique à accumulation vertical (catégorie B ou 2 étoiles), contenance ballon 150 L
 <b>Climatisation</b>	Néant
 <b>Ventilation</b>	VMC SF Hygro B de 2001 à 2012
 <b>Pilotage</b>	Sans système d'intermittence

## Recommandations de gestion et d'entretien des équipements

Pour maîtriser vos consommations d'énergie, la bonne gestion et l'entretien régulier des équipements de votre logement sont essentiels.

### type d'entretien

 <b>Chauffe-eau</b>	Vérifier la température d'eau du ballon (55°C-60°C) pour éviter le risque de développement de la légionnelle (en dessous de 50°C).
 <b>Eclairage</b>	Eteindre les lumières lorsque personne n'utilise la pièce.
 <b>Isolation</b>	Faire vérifier les isolants et les compléter tous les 20 ans.
 <b>Radiateur</b>	Ne jamais placer un meuble devant un émetteur de chaleur.
 <b>Ventilation</b>	Nettoyage et réglage de l'installation tous les 3 ans par un professionnel. Nettoyer régulièrement les bouches. Veiller à ouvrir les fenêtres de chaque pièce très régulièrement

## Recommandations d'amélioration de la performance



**Des travaux peuvent vous permettre d'améliorer significativement l'efficacité énergétique de votre logement et ainsi de faire des économies d'énergie, d'améliorer son confort, de le valoriser et de le rendre plus écologique. Le pack 1 de travaux vous permet de réaliser les travaux prioritaires, et le pack 2 d'aller vers un logement très performant.**







Si vous en avez la possibilité, il est plus efficace et rentable de procéder à une rénovation globale de votre logement (voir packs de travaux 1 + 2 ci-dessous). La rénovation performante par étapes est aussi une alternative possible (réalisation du pack 1 avant le pack 2). Faites-vous accompagner par un professionnel compétent (bureau d'études, architecte, entreprise générale de travaux, groupement d'artisans...) pour préciser votre projet et coordonner vos travaux.

1

## Les travaux essentiels



Montant estimé : 18800 à 28200€

Lot	Description	Performance recommandée
 <b>Mur</b>	Isolation des murs par l'intérieur. Avant d'isoler un mur, vérifier qu'il ne présente aucune trace d'humidité.	$R > 4,5 \text{ m}^2.K/W$
 <b>Plafond</b>	Isolation des plafonds par l'extérieur.	$R > 7,5 \text{ m}^2.K/W$
 <b>Chauffage</b>	Remplacer le système de chauffage par une pompe à chaleur air/air non réversible (la climatisation n'est pas considérée, en cas de mise en place votre étiquette énergie augmentera sensiblement).	SCOP = 4
 <b>Eau chaude sanitaire</b>	Remplacer le système actuel par un appareil de type pompe à chaleur.	COP = 3

2

## Les travaux à envisager

Montant estimé : 14300 à 21500€

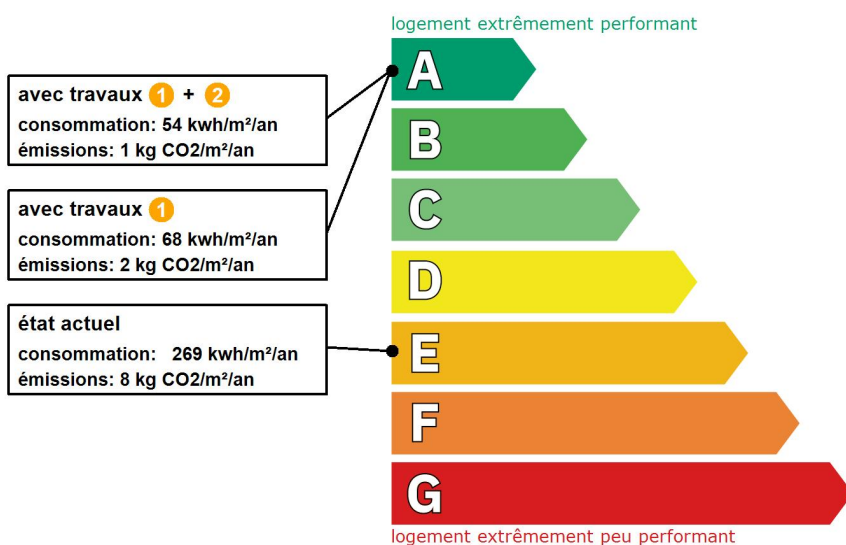
Lot	Description	Performance recommandée
 <b>Portes et fenêtres</b>	Remplacer les fenêtres par des fenêtres double vitrage à isolation renforcée. Remplacer les portes par des menuiseries plus performantes. <b>▲</b> Travaux pouvant nécessiter une autorisation d'urbanisme	$U_w = 1,3 \text{ W/m}^2.K$ , $S_w = 0,42$ $U_w = 1,3 \text{ W/m}^2.K$
 <b>Eau chaude sanitaire</b>	Mettre en place un système Solaire	

## Commentaires :

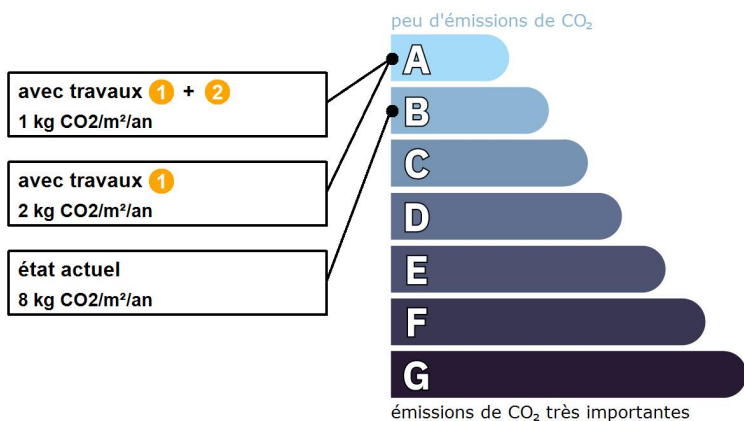
Néant

Recommandations d'amélioration de la performance (suite)

Évolution de la performance après travaux



Dont émissions de gaz à effet de serre



Préparez votre projet !

Contactez le conseiller France Rénov' le plus proche de chez vous, pour des conseils gratuits et indépendants sur vos choix de travaux et d'artisans :

<https://france-renov.gouv.fr/espaces-conseil-fr>

ou 0808 800 700 (prix d'un appel local)

Vous pouvez bénéficier d'aides, de primes et de subventions pour vos travaux :

<https://france-renov.gouv.fr/aides>



Pour répondre à l'urgence climatique et environnementale, la France s'est fixée pour objectif d'ici 2050 de rénover l'ensemble des logements à un haut niveau de performance énergétique.

À court terme, la priorité est donnée à la suppression des énergies fortement émettrices de gaz à effet de serre (fioul, charbon) et à l'éradication des «passoires énergétiques» d'ici 2028.

## Fiche technique du logement

Cette fiche liste les caractéristiques techniques du bien diagnostiqué renseignées par le diagnostiqueur pour obtenir les résultats présentés dans ce document. En cas de problème, contactez la personne ayant réalisé ce document ou l'organisme certificateur qui l'a certifiée (diagnostiqueurs.din.developpement-durable.gouv.fr).

Le présent rapport est établi par une personne dont les compétences sont certifiées par :  
LCC QUALIXPERT - 17 rue Borrel 81100 CASTRES (détail sur [www.info-certif.fr](http://www.info-certif.fr))

Référence du logiciel validé : **LICIEL Diagnostics v4 [Moteur TribuEnergie: 1.4.25.1]** Justificatifs fournis pour établir le DPE :  
Référence du DPE : **23-R-0706-A** Néant  
Date de visite du bien : **04/08/2023**  
Invariant fiscal du logement : **N/A**  
Référence de la parcelle cadastrale : **Section cadastrale CH, Parcelle(s) n° 19**  
Méthode de calcul utilisée pour l'établissement du DPE : **3CL-DPE 2021**  
Numéro d'immatriculation de la copropriété : **N/A**


















### Explications personnalisées sur les éléments pouvant amener à des différences entre les consommations estimées et les consommations réelles :

Néant

## Généralités














































Donnée d'entrée	Origine de la donnée	Valeur renseignée
Département	 Observé / mesuré	24 Dordogne
Altitude	 Donnée en ligne	179 m
Type de bien	 Observé / mesuré	Maison Individuelle
Année de construction	 Estimé	1983 - 1988
Surface habitable du logement	 Observé / mesuré	104 m <sup>2</sup>
Nombre de niveaux du logement	 Observé / mesuré	1
Hauteur moyenne sous plafond	 Observé / mesuré	2,5 m

## Enveloppe

Donnée d'entrée	Origine de la donnée	Valeur renseignée	
<b>Mur 1 Sud</b>	Surface du mur	 Observé / mesuré	19 m <sup>2</sup>
	Type de local adjacent	 Observé / mesuré	l'extérieur
	Matériau mur	 Observé / mesuré	Inconnu (à structure lourde)
	Isolation	 Observé / mesuré	inconnue
	Année de construction/rénovation	 Valeur par défaut	1983 - 1988
	Umur0 (paroi inconnue)	 Valeur par défaut	2,5 W/m <sup>2</sup> .K
<b>Mur 2 Nord</b>	Surface du mur	 Observé / mesuré	21,5 m <sup>2</sup>
	Type de local adjacent	 Observé / mesuré	l'extérieur
	Matériau mur	 Observé / mesuré	Inconnu (à structure lourde)
	Isolation	 Observé / mesuré	inconnue
	Année de construction/rénovation	 Valeur par défaut	1983 - 1988
	Umur0 (paroi inconnue)	 Valeur par défaut	2,5 W/m <sup>2</sup> .K
<b>Mur 3 Est</b>	Surface du mur	 Observé / mesuré	24,3 m <sup>2</sup>
	Type de local adjacent	 Observé / mesuré	l'extérieur
	Matériau mur	 Observé / mesuré	Inconnu (à structure lourde)
	Isolation	 Observé / mesuré	inconnue
	Année de construction/rénovation	 Valeur par défaut	1983 - 1988





















	Umur0 (paroi inconnue)	✘	Valeur par défaut	2,5 W/m <sup>2</sup> .K
<b>Mur 4 Ouest</b>	Surface du mur	🔍	Observé / mesuré	27,39 m <sup>2</sup>
	Type de local adjacent	🔍	Observé / mesuré	l'extérieur
	Matériau mur	🔍	Observé / mesuré	Inconnu (à structure lourde)
	Isolation	🔍	Observé / mesuré	inconnue
	Année de construction/rénovation	✘	Valeur par défaut	1983 - 1988
	Umur0 (paroi inconnue)	✘	Valeur par défaut	2,5 W/m <sup>2</sup> .K
	<b>Plancher</b>	Surface de plancher bas	🔍	Observé / mesuré
Type de local adjacent		🔍	Observé / mesuré	un sous-sol non chauffé
Etat isolation des parois Aue		🔍	Observé / mesuré	non isolé
Périmètre plancher bâtiment déperditif		🔍	Observé / mesuré	44.2 m
Surface plancher bâtiment déperditif		🔍	Observé / mesuré	1 m <sup>2</sup>
Type de pb		🔍	Observé / mesuré	Dalle béton
Isolation: oui / non / inconnue		🔍	Observé / mesuré	inconnue
Année de construction/rénovation		✘	Valeur par défaut	1983 - 1988
<b>Plafond</b>	Surface de plancher haut	🔍	Observé / mesuré	104 m <sup>2</sup>
	Type de local adjacent	🔍	Observé / mesuré	un comble faiblement ventilé
	Surface Aiu	🔍	Observé / mesuré	104 m <sup>2</sup>
	Surface Aue	🔍	Observé / mesuré	1 m <sup>2</sup>
	Etat isolation des parois Aue	🔍	Observé / mesuré	non isolé
	Type de ph	🔍	Observé / mesuré	Dalle béton
	Isolation	🔍	Observé / mesuré	inconnue
	Année de construction/rénovation	✘	Valeur par défaut	1983 - 1988
<b>Fenêtre 1 Est</b>	Surface de baies	🔍	Observé / mesuré	0,46 m <sup>2</sup>
	Placement	🔍	Observé / mesuré	Mur 3 Est
	Orientation des baies	🔍	Observé / mesuré	Est
	Inclinaison vitrage	🔍	Observé / mesuré	vertical
	Type ouverture	🔍	Observé / mesuré	Fenêtres battantes
	Type menuiserie	🔍	Observé / mesuré	Bois
	Type de vitrage	🔍	Observé / mesuré	double vitrage
	Epaisseur lame air	🔍	Observé / mesuré	6 mm
	Présence couche peu émissive	🔍	Observé / mesuré	non
	Gaz de remplissage	🔍	Observé / mesuré	Air
	Positionnement de la menuiserie	🔍	Observé / mesuré	au nu intérieur
	Largeur du dormant menuiserie	🔍	Observé / mesuré	Lp: 5 cm
	Type de masques proches	🔍	Observé / mesuré	Absence de masque proche
	Type de masques lointains	🔍	Observé / mesuré	Absence de masque lointain
<b>Fenêtre 2 Ouest</b>	Surface de baies	🔍	Observé / mesuré	0,46 m <sup>2</sup>
	Placement	🔍	Observé / mesuré	Mur 4 Ouest
	Orientation des baies	🔍	Observé / mesuré	Ouest
	Inclinaison vitrage	🔍	Observé / mesuré	vertical
	Type ouverture	🔍	Observé / mesuré	Fenêtres battantes
	Type menuiserie	🔍	Observé / mesuré	Bois
	Type de vitrage	🔍	Observé / mesuré	double vitrage
	Epaisseur lame air	🔍	Observé / mesuré	6 mm


























	Présence couche peu émissive		Observé / mesuré	non
	Gaz de remplissage		Observé / mesuré	Air
	Positionnement de la menuiserie		Observé / mesuré	au nu intérieur
	Largeur du dormant menuiserie		Observé / mesuré	Lp: 5 cm
	Type de masques proches		Observé / mesuré	Absence de masque proche
	Type de masques lointains		Observé / mesuré	Absence de masque lointain
<b>Fenêtre 3 Ouest</b>	Surface de baies		Observé / mesuré	0,46 m <sup>2</sup>
	Placement		Observé / mesuré	Mur 4 Ouest
	Orientation des baies		Observé / mesuré	Ouest
	Inclinaison vitrage		Observé / mesuré	vertical
	Type ouverture		Observé / mesuré	Fenêtres battantes
	Type menuiserie		Observé / mesuré	Bois
	Type de vitrage		Observé / mesuré	double vitrage
	Epaisseur lame air		Observé / mesuré	6 mm
	Présence couche peu émissive		Observé / mesuré	non
	Gaz de remplissage		Observé / mesuré	Air
	Positionnement de la menuiserie		Observé / mesuré	au nu intérieur
	Largeur du dormant menuiserie		Observé / mesuré	Lp: 5 cm
	Type de masques proches		Observé / mesuré	Absence de masque proche
	Type de masques lointains		Observé / mesuré	Absence de masque lointain
<b>Fenêtre 4 Ouest</b>	Surface de baies		Observé / mesuré	0,46 m <sup>2</sup>
	Placement		Observé / mesuré	Mur 4 Ouest
	Orientation des baies		Observé / mesuré	Ouest
	Inclinaison vitrage		Observé / mesuré	vertical
	Type ouverture		Observé / mesuré	Fenêtres battantes
	Type menuiserie		Observé / mesuré	Bois
	Type de vitrage		Observé / mesuré	double vitrage
	Epaisseur lame air		Observé / mesuré	6 mm
	Présence couche peu émissive		Observé / mesuré	non
	Gaz de remplissage		Observé / mesuré	Air
	Positionnement de la menuiserie		Observé / mesuré	au nu intérieur
	Largeur du dormant menuiserie		Observé / mesuré	Lp: 5 cm
	Type de masques proches		Observé / mesuré	Absence de masque proche
	Type de masques lointains		Observé / mesuré	Absence de masque lointain
<b>Fenêtre 5 Ouest</b>	Surface de baies		Observé / mesuré	1,75 m <sup>2</sup>
	Placement		Observé / mesuré	Mur 4 Ouest
	Orientation des baies		Observé / mesuré	Ouest
	Inclinaison vitrage		Observé / mesuré	vertical
	Type ouverture		Observé / mesuré	Fenêtres battantes
	Type menuiserie		Observé / mesuré	Bois
	Type de vitrage		Observé / mesuré	double vitrage
	Epaisseur lame air		Observé / mesuré	6 mm
	Présence couche peu émissive		Observé / mesuré	non
	Gaz de remplissage		Observé / mesuré	Air
	Positionnement de la menuiserie		Observé / mesuré	au nu intérieur

<b>Porte-fenêtre 1 Ouest</b>	Largeur du dormant menuiserie	 Observé / mesuré	Lp: 5 cm	
	Type de masques proches	 Observé / mesuré	Absence de masque proche	
	Type de masques lointains	 Observé / mesuré	Absence de masque lointain	
	Surface de baies	 Observé / mesuré	1,78 m <sup>2</sup>	
	Placement	 Observé / mesuré	Mur 4 Ouest	
	Orientation des baies	 Observé / mesuré	Ouest	
	Inclinaison vitrage	 Observé / mesuré	vertical	
	Type ouverture	 Observé / mesuré	Portes-fenêtres battantes avec soubassement	
	Type menuiserie	 Observé / mesuré	Bois	
	Type de vitrage	 Observé / mesuré	double vitrage	
	Epaisseur lame air	 Observé / mesuré	6 mm	
	Présence couche peu émissive	 Observé / mesuré	non	
	Gaz de remplissage	 Observé / mesuré	Air	
	Positionnement de la menuiserie	 Observé / mesuré	au nu intérieur	
	Largeur du dormant menuiserie	 Observé / mesuré	Lp: 5 cm	
	Type volets	 Observé / mesuré	Volets battants bois (tablier > 22mm)	
	Type de masques proches	 Observé / mesuré	Absence de masque proche	
	Type de masques lointains	 Observé / mesuré	Absence de masque lointain	
	<b>Porte-fenêtre 2 Ouest</b>	Surface de baies	 Observé / mesuré	2,7 m <sup>2</sup>
Placement		 Observé / mesuré	Mur 4 Ouest	
Orientation des baies		 Observé / mesuré	Ouest	
Inclinaison vitrage		 Observé / mesuré	vertical	
Type ouverture		 Observé / mesuré	Portes-fenêtres battantes avec soubassement	
Type menuiserie		 Observé / mesuré	Bois	
Type de vitrage		 Observé / mesuré	double vitrage	
Epaisseur lame air		 Observé / mesuré	6 mm	
Présence couche peu émissive		 Observé / mesuré	non	
Gaz de remplissage		 Observé / mesuré	Air	
Positionnement de la menuiserie		 Observé / mesuré	au nu intérieur	
Largeur du dormant menuiserie		 Observé / mesuré	Lp: 5 cm	
Type volets		 Observé / mesuré	Volets battants bois (tablier > 22mm)	
Type de masques proches		 Observé / mesuré	Absence de masque proche	
Type de masques lointains		 Observé / mesuré	Absence de masque lointain	
<b>Porte-fenêtre 3 Est</b>		Surface de baies	 Observé / mesuré	2,7 m <sup>2</sup>
		Placement	 Observé / mesuré	Mur 3 Est
		Orientation des baies	 Observé / mesuré	Est
		Inclinaison vitrage	 Observé / mesuré	vertical
	Type ouverture	 Observé / mesuré	Portes-fenêtres battantes avec soubassement	
	Type menuiserie	 Observé / mesuré	Bois	
	Type de vitrage	 Observé / mesuré	double vitrage	
	Epaisseur lame air	 Observé / mesuré	6 mm	
	Présence couche peu émissive	 Observé / mesuré	non	
	Gaz de remplissage	 Observé / mesuré	Air	
	Positionnement de la menuiserie	 Observé / mesuré	au nu intérieur	
	Largeur du dormant menuiserie	 Observé / mesuré	Lp: 5 cm	

	Type volets	 Observé / mesuré	Volets battants bois (tablier > 22mm)
	Type de masques proches	 Observé / mesuré	Absence de masque proche
	Type de masques lointains	 Observé / mesuré	Absence de masque lointain
<b>Porte-fenêtre 4 Est</b>	Surface de baies	 Observé / mesuré	2,7 m <sup>2</sup>
	Placement	 Observé / mesuré	Mur 3 Est
	Orientation des baies	 Observé / mesuré	Est
	Inclinaison vitrage	 Observé / mesuré	vertical
	Type ouverture	 Observé / mesuré	Portes-fenêtres battantes avec soubassement
	Type menuiserie	 Observé / mesuré	Bois
	Type de vitrage	 Observé / mesuré	double vitrage
	Epaisseur lame air	 Observé / mesuré	6 mm
	Présence couche peu émissive	 Observé / mesuré	non
	Gaz de remplissage	 Observé / mesuré	Air
	Positionnement de la menuiserie	 Observé / mesuré	au nu intérieur
	Largeur du dormant menuiserie	 Observé / mesuré	Lp: 5 cm
	Type volets	 Observé / mesuré	Volets battants bois (tablier > 22mm)
	Type de masques proches	 Observé / mesuré	Absence de masque proche
	Type de masques lointains	 Observé / mesuré	Absence de masque lointain
<b>Porte-fenêtre 5 Est</b>	Surface de baies	 Observé / mesuré	2,7 m <sup>2</sup>
	Placement	 Observé / mesuré	Mur 3 Est
	Orientation des baies	 Observé / mesuré	Est
	Inclinaison vitrage	 Observé / mesuré	vertical
	Type ouverture	 Observé / mesuré	Portes-fenêtres battantes avec soubassement
	Type menuiserie	 Observé / mesuré	Bois
	Type de vitrage	 Observé / mesuré	double vitrage
	Epaisseur lame air	 Observé / mesuré	6 mm
	Présence couche peu émissive	 Observé / mesuré	non
	Gaz de remplissage	 Observé / mesuré	Air
	Positionnement de la menuiserie	 Observé / mesuré	au nu intérieur
	Largeur du dormant menuiserie	 Observé / mesuré	Lp: 5 cm
	Type volets	 Observé / mesuré	Volets battants bois (tablier > 22mm)
	Type de masques proches	 Observé / mesuré	Absence de masque proche
	Type de masques lointains	 Observé / mesuré	Absence de masque lointain
<b>Porte</b>	Surface de porte	 Observé / mesuré	2,14 m <sup>2</sup>
	Placement	 Observé / mesuré	Mur 3 Est
	Type de local adjacent	 Observé / mesuré	l'extérieur
	Nature de la menuiserie	 Observé / mesuré	Porte simple en bois
	Type de porte	 Observé / mesuré	Porte opaque pleine
	Positionnement de la menuiserie	 Observé / mesuré	au nu intérieur
	Largeur du dormant menuiserie	 Observé / mesuré	Lp: 5 cm
<b>Pont Thermique 1</b>	Type PT	 Observé / mesuré	Mur 1 Sud / Plafond
	Type isolation	 Observé / mesuré	inconnue / inconnue
	Longueur du PT	 Observé / mesuré	7,6 m
<b>Pont Thermique 2</b>	Type PT	 Observé / mesuré	Mur 1 Sud / Plancher
	Type isolation	 Observé / mesuré	inconnue / inconnue
	Longueur du PT	 Observé / mesuré	7,6 m

<b>Pont Thermique 3</b>	Type PT	 Observé / mesuré	Mur 2 Nord / Plafond
	Type isolation	 Observé / mesuré	inconnue / inconnue
	Longueur du PT	 Observé / mesuré	8,6 m
<b>Pont Thermique 4</b>	Type PT	 Observé / mesuré	Mur 2 Nord / Plancher
	Type isolation	 Observé / mesuré	inconnue / inconnue
	Longueur du PT	 Observé / mesuré	8,6 m
<b>Pont Thermique 5</b>	Type PT	 Observé / mesuré	Mur 3 Est / Plafond
	Type isolation	 Observé / mesuré	inconnue / inconnue
	Longueur du PT	 Observé / mesuré	14 m
<b>Pont Thermique 6</b>	Type PT	 Observé / mesuré	Mur 3 Est / Plancher
	Type isolation	 Observé / mesuré	inconnue / inconnue
	Longueur du PT	 Observé / mesuré	14 m
<b>Pont Thermique 7</b>	Type PT	 Observé / mesuré	Mur 4 Ouest / Plafond
	Type isolation	 Observé / mesuré	inconnue / inconnue
	Longueur du PT	 Observé / mesuré	14 m
<b>Pont Thermique 8</b>	Type PT	 Observé / mesuré	Mur 4 Ouest / Plancher
	Type isolation	 Observé / mesuré	inconnue / inconnue
	Longueur du PT	 Observé / mesuré	14 m

## Systemes

Donnée d'entrée	Origine de la donnée	Valeur renseignée	
<b>Ventilation</b>	Type de ventilation	 Observé / mesuré	VMC SF Hygro B de 2001 à 2012
	Année installation	 Observé / mesuré	2010 (estimée en fonction de la marque et du modèle)
	Energie utilisée	 Observé / mesuré	Electrique
	Façades exposées	 Observé / mesuré	plusieurs
	Logement Traversant	 Observé / mesuré	oui
<b>Chauffage</b>	Type d'installation de chauffage	 Observé / mesuré	Installation de chauffage avec appoint (insert/poêle bois/biomasse)
	Surface chauffée	 Observé / mesuré	104 m <sup>2</sup>
	Type générateur	 Observé / mesuré	Electrique - Convecteur électrique NFC, NF** et NF***
	Année installation générateur	 Valeur par défaut	1983 - 1988
	Energie utilisée	 Observé / mesuré	Electrique
	Type générateur	 Observé / mesuré	Bois - Insert installé entre 1990 et 2004
	Année installation générateur	 Observé / mesuré	1998 (estimée en fonction de la marque et du modèle)
	Energie utilisée	 Observé / mesuré	Bois
	Type de combustible bois	 Observé / mesuré	Bûches
	Type émetteur	 Observé / mesuré	Convecteur électrique NFC, NF** et NF***
	Type de chauffage	 Observé / mesuré	divisé
	Equipement intermittence	 Observé / mesuré	Sans système d'intermittence
<b>Eau chaude sanitaire</b>	Nombre de niveaux desservis	 Observé / mesuré	1
	Type générateur	 Observé / mesuré	Electrique - Ballon électrique à accumulation vertical (catégorie B ou 2 étoiles)
	Année installation générateur	 Valeur par défaut	1983 - 1988
	Energie utilisée	 Observé / mesuré	Electrique
	Chaudière murale	 Observé / mesuré	non
	Type de distribution	 Observé / mesuré	production hors volume habitable
	Type de production	 Observé / mesuré	accumulation
Volume de stockage	 Observé / mesuré	150 L	

**Références réglementaires utilisées :**

Article L134-4-2 du CCH, décret n° 2011-807 du 5 juillet 2011, arrêtés du 31 mars 2021, 8 octobre 2021 et du 17 juin 2021 relatif à la transmission des diagnostics de performance énergétique à l'Agence de l'environnement et de la maîtrise de l'énergie et relatif à l'utilisation réglementaire des logiciels pour l'élaboration des diagnostics de performance énergétique, arrêtés du 16 mars 2023 décret 2020-1610, 2020-1609, 2006-1114, 2008-1175 ; Ordonnance 2005-655 art L271-4 à 6 ; Loi 2004-1334 art L134-1 à 5 ; décret 2006-1147 art R.134-1 à 5 du CCH et loi grenelle 2 n°2010-786 du juillet 2010.

**Informations société :** Périgord diagnostic immobilier 54, route du chambon 24430 marsac sur l'isle  
Tél. : 06 89 31 86 12 - N°SIREN : 843 587 924 - Compagnie d'assurance : Allianz n° 59891717

**À l'attention du propriétaire du bien au moment de la réalisation du DPE :**

Dans le cadre du Règlement général sur la protection des données (RGPD), l'Ademe vous informe que vos données personnelles (Nom-Prénom-Adresse) sont stockées dans la base de données de l'observatoire DPE à des fins de contrôles ou en cas de contestations ou de procédures judiciaires. Ces données sont stockées jusqu'à la date de fin de validité du DPE.


Vous disposez d'un droit d'accès, de rectification, de portabilité, d'effacement ou une limitation du traitement de ces données. Si vous souhaitez faire valoir votre droit, veuillez nous contacter à l'adresse mail indiquée à la page «Contacts» de l'Observatoire DPE (<https://observatoire-dpe.ademe.fr/>).

N°ADEME

[2324E2708485N](#)

## Etat des risques et pollutions

aléas naturels, miniers ou technologiques, sismicité, potentiel radon et sols pollués  
En application des articles L 125-5, L 125-6, L 125-7 et L 556-2 du Code de l'Environnement  
et de l'article L 121-22-5 du Code de l'Urbanisme



<b>Réalisé en ligne* par</b>	PÉRIGORD DIAGNOSTIC IMMOBILIER
<b>Numéro de dossier</b>	23-R-0706-A
<b>Date de réalisation</b>	11/08/2023
<b>Localisation du bien</b>	27, chemin de gregaudie 24660 NOTRE DAME DE SANILHAC
<b>Section cadastrale</b>	000 CH 19
<b>Altitude</b>	179.68m
<b>Données GPS</b>	Latitude 45.167169 - Longitude 0.722282
<b>Désignation du vendeur</b>	Thebaut
<b>Désignation de l'acquéreur</b>	

\* Document réalisé en ligne par **PÉRIGORD DIAGNOSTIC IMMOBILIER** qui assume la responsabilité de la localisation et de la détermination de l'exposition aux risques, sauf pour les réponses générées automatiquement par le système.

EXPOSITION DE L'IMMEUBLE AU REGARD D'UN OU PLUSIEURS PLANS DE PRÉVENTION DE RISQUES				
Zonage réglementaire sur la sismicité : <b>Zone 1 - Très faible</b>			<b>EXPOSÉ **</b>	-
Commune à potentiel radon de niveau 3			NON EXPOSÉ **	-
Immeuble situé dans un Secteur d'Information sur les sols			NON EXPOSÉ **	-
PPRn	Mouvement de terrain Argile	Approuvé	<b>EXPOSÉ **</b>	Voir prescriptions (1)
INFORMATIONS PORTÉES À CONNAISSANCE				
-	Feux de forêts	Informatif (2)	EXPOSÉ **	-
-	Mouvement de terrain Affaissements et effondrements	Informatif (2)	EXPOSÉ	-
-	Mouvement de terrain Argile (Loi ELAN)	Informatif (2)	EXPOSÉ **	-
-	Mouvement de terrain Eboulement, chutes de pierres et de blocs	Informatif (2)	NON EXPOSÉ	-

\*\* Réponses automatiques générées par le système.

(1) **Information Propriétaire : Votre immeuble est concerné par des prescriptions de travaux.**  
Vous devez répondre manuellement sur l'imprimé Officiel (page 2) si "**OUI**" ou "**NON**" les travaux prescrits par le règlement du ou des PPR ont été réalisés.  
(Ceci peut concerner les PPR naturels, miniers et technologiques). Pour plus d'informations, se référer au "Règlement Plan de Prévention et Prescriptions de Travaux".

(2) À ce jour, ce risque n'est donné qu'à titre **INFORMATIF** et n'est pas retranscrit dans l'Imprimé Officiel.

### SOMMAIRE

Synthèse de votre **Etat des Risques et Pollutions**  
Imprimé Officiel (feuille rose/violette)  
Arrêtés de Catastrophes Naturelles / Déclaration de sinistres indemnisés  
Extrait Cadastral  
Zonage réglementaire sur la Sismicité  
Cartographies des risques auxquelles l'immeuble est exposé  
Annexes : Cartographies des risques auxquelles l'immeuble n'est pas exposé  
Annexes : Arrêtés

## Etat des risques et pollutions

aléas naturels, miniers ou technologiques, sismicité, potentiel radon et sols pollués  
En application des articles L 125-5, L 125-6, L125-7 et L 556-2 du Code de l'Environnement  
et de l'article L 121-22-5 du Code de l'Urbanisme

Attention ! S'ils n'impliquent pas d'obligation ou d'interdiction réglementaire particulière, les aléas connus ou prévisibles qui peuvent être signalés dans les divers documents d'information préventive et concerner le bien immobilier, ne sont pas mentionnés par cet état.

Cet état est établi sur la base des informations mises à disposition par arrêté préfectoral  
n° DDT/SEER/RDPF/2019-03-101 du 18/03/2019 mis à jour le

Adresse de l'immeuble 27, chemin de gregaudie 24660 NOTRE DAME DE SANILHAC  
Cadastre 000 CH 19

### Situation de l'immeuble au regard d'un plan de prévention de risques naturels (PPRN)

> L'immeuble est situé dans le périmètre d'un PPR N  
prescrit  anticipé  approuvé  date

<sup>1</sup> si oui, les risques naturels pris en compte sont liés à :  
inondation  crue torrentielle  mouvements de terrain  avalanches  sécheresse / argile   
cyclone  remontée de nappe  feux de forêt  séisme  volcan

> L'immeuble est concerné par des prescriptions de travaux dans le règlement du PPRN  
<sup>2</sup> si oui, les travaux prescrits ont été réalisés oui  non

### Situation de l'immeuble au regard d'un plan de prévention de risques miniers (PPRM)

> L'immeuble est situé dans le périmètre d'un PPR M  
prescrit  anticipé  approuvé  date

<sup>3</sup> si oui, les risques miniers pris en compte sont liés à :  
mouvements de terrain  autres

> L'immeuble est concerné par des prescriptions de travaux dans le règlement du PPRM  
<sup>4</sup> si oui, les travaux prescrits ont été réalisés oui  non

### Situation de l'immeuble au regard d'un plan de prévention de risques technologiques (PPRT)

> L'immeuble est situé dans le périmètre d'étude d'un PPRT prescrit et non encore approuvé  
<sup>5</sup> si oui, les risques technologiques pris en considération dans l'arrêté de prescription sont liés à :  
effet toxique  effet thermique  effet de surpression  projection  risque industriel

> L'immeuble est situé dans le périmètre d'exposition aux risques d'un PPR T approuvé  
oui  non

> L'immeuble est situé dans un secteur d'expropriation ou de délaissement  
oui  non

> L'immeuble est situé en zone de prescription  
<sup>6</sup> Si la transaction concerne un logement, les travaux prescrits ont été réalisés oui  non   
<sup>6</sup> Si la transaction ne concerne pas un logement, l'information sur le type de risques auxquels l'immeuble est exposé ainsi que leur gravité, probabilité et cinétique, est jointe à l'acte de vente oui  non

### Situation de l'immeuble au regard du zonage sismique réglementaire

> L'immeuble est situé dans une commune de sismicité classée en  
zone 1 très faible  zone 2 faible  zone 3 modérée  zone 4 moyenne  zone 5 forte

### Situation de l'immeuble au regard du zonage réglementaire à potentiel radon

> L'immeuble se situe dans une commune à potentiel radon classée en niveau 3 oui  non

### Information relative à la pollution de sols

> Le terrain se situe en secteurs d'information sur les sols (SIS)  
\* Non Communiqué (en cours d'élaboration par le représentant de l'Etat dans le département) NC\*  oui  non

### Situation de l'immeuble au regard d'une zone exposée au recul du trait de côte

> L'immeuble est situé dans une zone exposée au recul du trait de côte  
NC\*  à l'horizon de 30 ans  à un horizon entre 30 et 100 ans  non   
\* Non Communiqué (en cours d'élaboration par le représentant de la commune)

### Information relative aux sinistres indemnisés par l'assurance suite à une catastrophe N/M/T\*\*

> L'information est mentionnée dans l'acte de vente  
\*\* catastrophe naturelle, minière ou technologique oui  non

### Extraits des documents de référence joints au présent état et permettant la localisation de l'immeuble au regard des risques pris en compte

Carte Sismicité, Carte Mouvement de terrain Argile

### Vendeur - Acquéreur

Vendeur Thebaut  
Acquéreur  
Date 11/08/2023 Fin de validité 11/02/2024

Cet état, à remplir par le vendeur ou le bailleur, est destiné à être en annexe d'un contrat de vente ou de location d'un immeuble.



## Arrêtés de Catastrophes Naturelles / Déclaration de sinistres indemnisés

*en application du chapitre IV de l'article L125-5 du Code de l'environnement*

**Préfecture :** Dordogne  
**Adresse de l'immeuble :** 27, chemin de gregaudie 24660 NOTRE DAME DE SANILHAC  
**En date du :** 11/08/2023

### Sinistres indemnisés dans le cadre d'une reconnaissance de l'état de catastrophe naturelle

Type de catastrophe	Date de début	Date de Fin	Publication	JO	Indemnisé
Tempête	06/11/1982	10/11/1982	18/11/1982	19/11/1982	
Inondations et coulées de boue	25/04/1986	29/04/1986	18/07/1986	03/08/1986	
Mouvements de terrain consécutifs à la sécheresse	01/05/1989	31/12/1991	06/12/1993	28/12/1993	
Mouvements de terrain consécutifs à la sécheresse	01/05/1989	31/12/1990	12/08/1991	30/08/1991	
Tempête	06/07/1989	06/07/1989	15/09/1989	16/09/1989	
Mouvements de terrain consécutifs à la sécheresse	01/01/1991	31/12/1991	03/05/1995	07/05/1995	
Mouvements de terrain consécutifs à la sécheresse	01/01/1991	31/12/1991	06/12/1993	28/12/1993	
Mouvements de terrain différentiels consécutifs à la sécheresse et à la réhydratation des sols	01/01/1992	31/12/1996	08/07/1997	19/07/1997	
Mouvements de terrain différentiels consécutifs à la sécheresse et à la réhydratation des sols	01/01/1992	30/09/1995	03/04/1996	17/04/1996	
Inondations et coulées de boue	09/06/1993	10/06/1993	28/09/1993	10/10/1993	
Mouvements de terrain différentiels consécutifs à la sécheresse et à la réhydratation des sols	01/10/1995	30/06/1998	23/02/1999	10/03/1999	
Inondations, coulées de boue et mouvements de terrain	25/12/1999	29/12/1999	29/12/1999	30/12/1999	
Mouvements de terrain différentiels consécutifs à la sécheresse et à la réhydratation des sols	01/01/2005	31/03/2005	15/05/2008	22/05/2008	
Mouvements de terrain différentiels consécutifs à la sécheresse et à la réhydratation des sols	01/01/2005	31/03/2005	11/06/2008	14/06/2008	
Mouvements de terrain différentiels consécutifs à la sécheresse et à la réhydratation des sols	01/07/2005	30/09/2005	15/05/2008	22/05/2008	
Mouvements de terrain différentiels consécutifs à la sécheresse et à la réhydratation des sols	01/07/2005	30/09/2005	11/06/2008	14/06/2008	
Mouvements de terrain différentiels consécutifs à la sécheresse et à la réhydratation des sols	01/07/2005	30/09/2005	20/02/2008	22/02/2008	
Mouvements de terrain différentiels consécutifs à la sécheresse et à la réhydratation des sols	01/01/2009	31/12/2009	21/02/2011	25/02/2011	
Inondations et coulées de boue	14/05/2009	14/05/2009	10/12/2009	13/12/2009	
Mouvements de terrain différentiels consécutifs à la sécheresse et à la réhydratation des sols	01/04/2011	30/06/2011	11/07/2012	17/07/2012	
Mouvements de terrain différentiels consécutifs à la sécheresse et à la réhydratation des sols	01/05/2011	30/06/2011	11/07/2012	17/07/2012	

Cochez les cases **Indemnisé** si, à votre connaissance, l'immeuble a fait l'objet d'une indemnisation suite à des dommages consécutifs à chacun des événements.

Etabli le :

Signature / Cachet en cas de prestataire ou mandataire

Vendeur : Thebaut

Acquéreur :

**Pour en savoir plus**, chacun peut consulter en préfecture ou en mairie, le dossier départemental sur les risques majeurs, le document d'information communal sur les risques majeurs.

#### Définition juridique d'une catastrophe naturelle :

Phénomène ou conjonction de phénomènes dont les effets sont particulièrement dommageables.

Cette définition est différente de celle de l'article 1er de la loi n°82-600 du 13 juillet 1982 relative à l'indemnisation des victimes de catastrophes naturelles, qui indique: "sont considérés comme effets des catastrophes naturelles [...] les dommages matériels directs ayant eu pour cause déterminante l'intensité anormale d'un agent naturel, lorsque les mesures habituelles à prendre pour prévenir ces dommages n'ont pu empêcher leur survenance ou n'ont pu être prises". La catastrophe est ainsi indépendante du niveau des dommages causés. La notion "d'intensité anormale" et le caractère "naturel" d'un phénomène relèvent d'une décision interministérielle qui déclare "l'état de catastrophe naturelle".

Source : Guide Général PPR

## Extrait Cadastral

Département : Dordogne

Commune : NOTRE DAME DE SANILHAC

Parcelles : 000 CH 19

Bases de données : IGN, Cadastre.gouv.fr

IMG REPERE

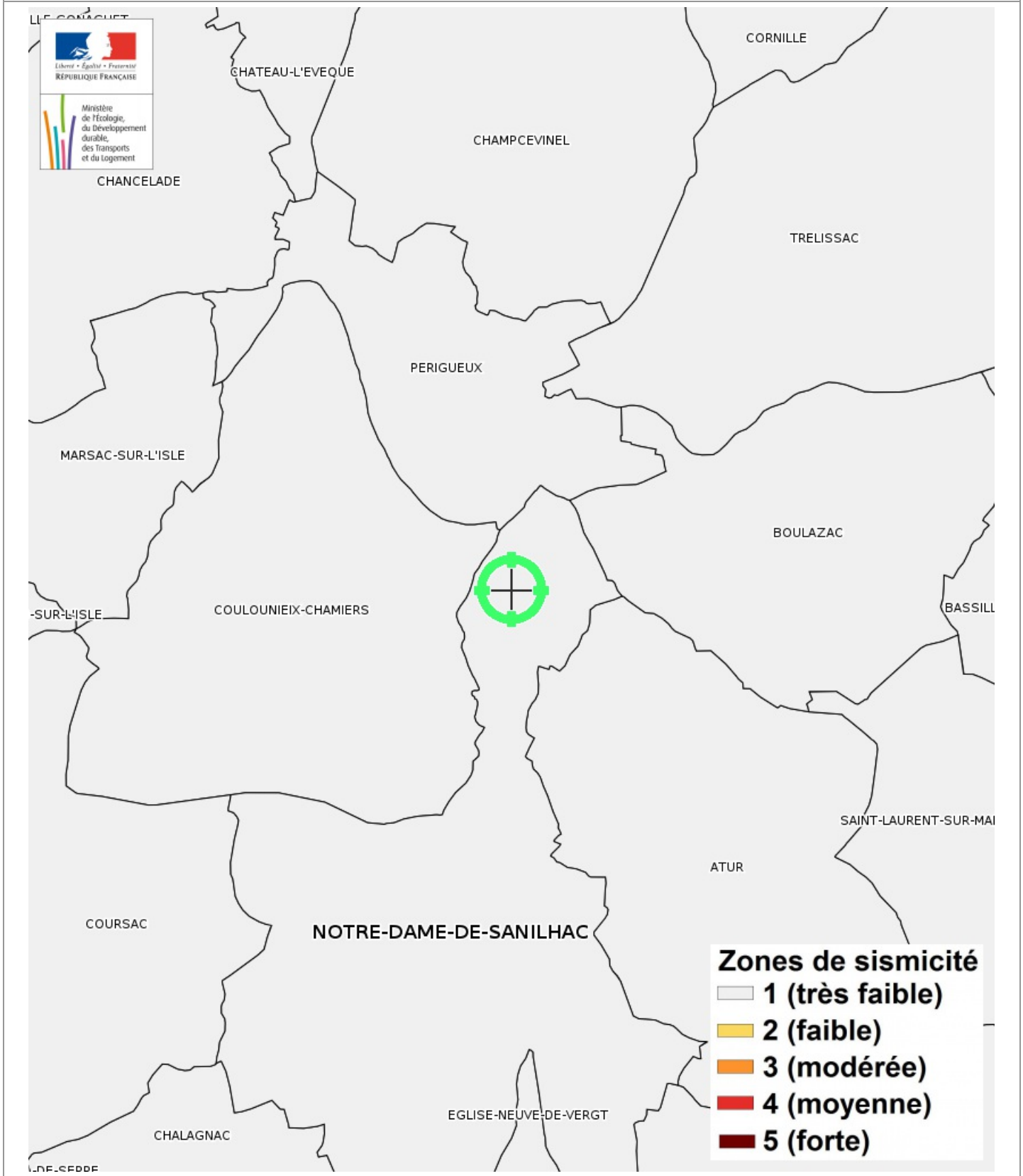


## Zonage réglementaire sur la Sismicité

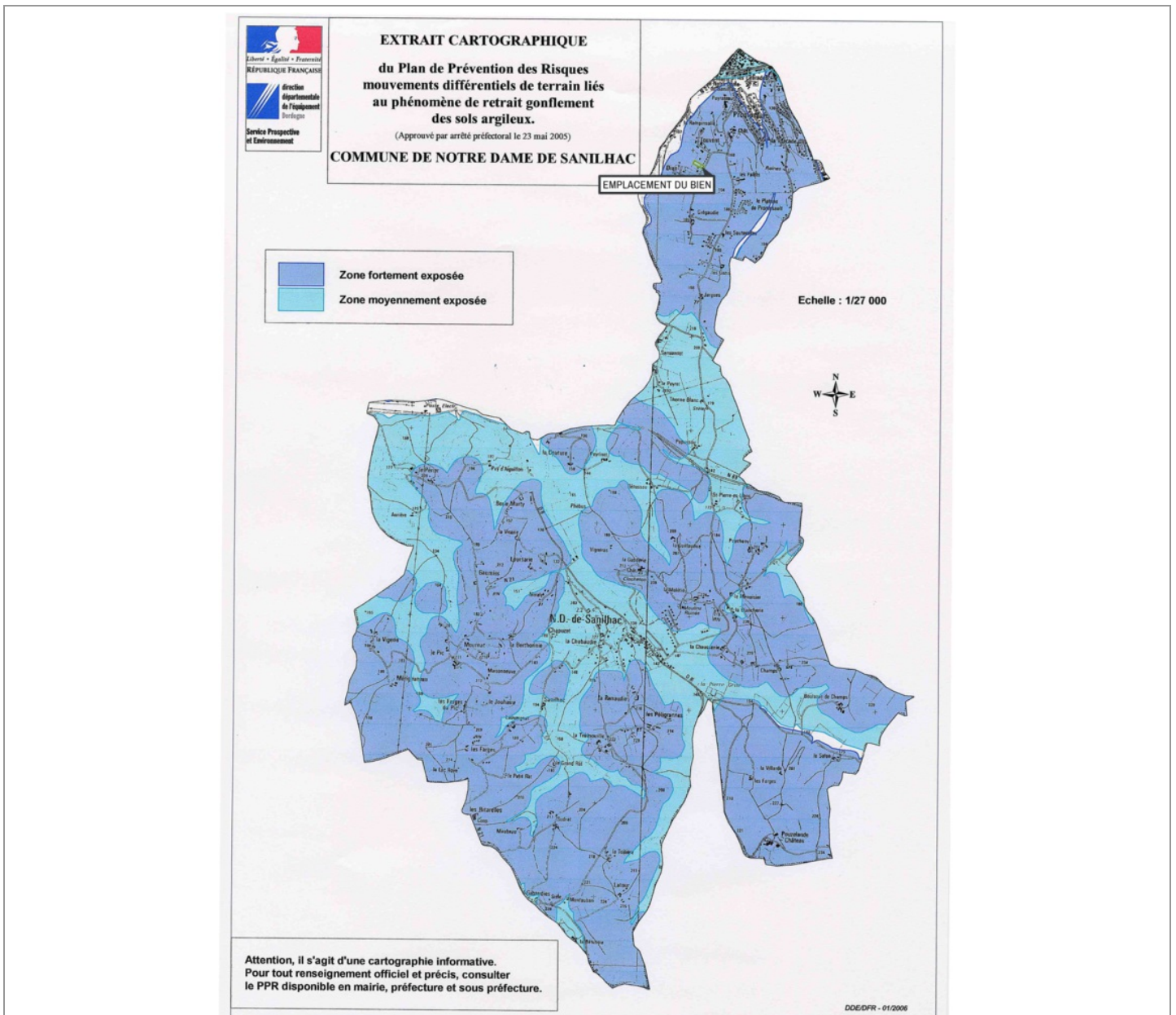
Département : Dordogne

Commune : NOTRE DAME DE SANILHAC

Zonage réglementaire sur la Sismicité : Zone 1 - Très faible



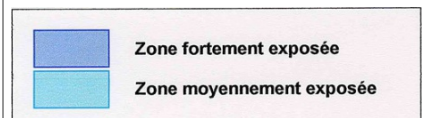
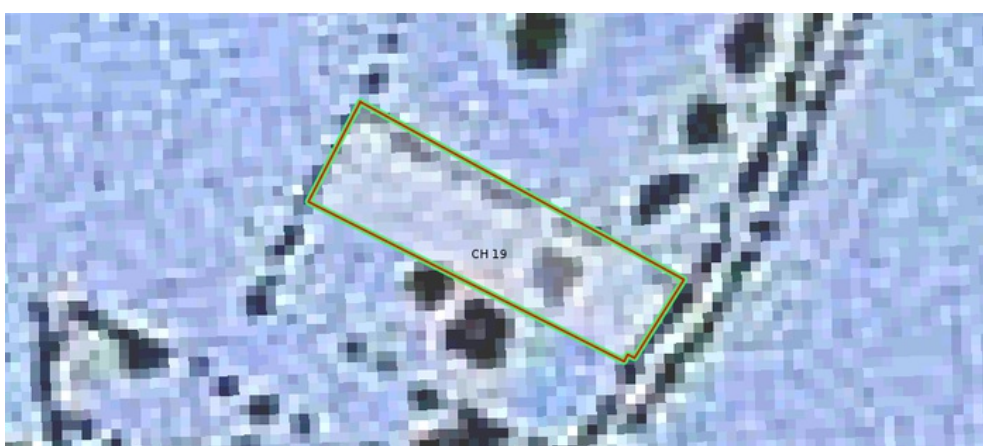
## Carte Mouvement de terrain Argile



Mouvement de terrain Argile Approuvé

**EXPOSÉ**

### Zoom et Légende extraits de la carte originale ci-dessus

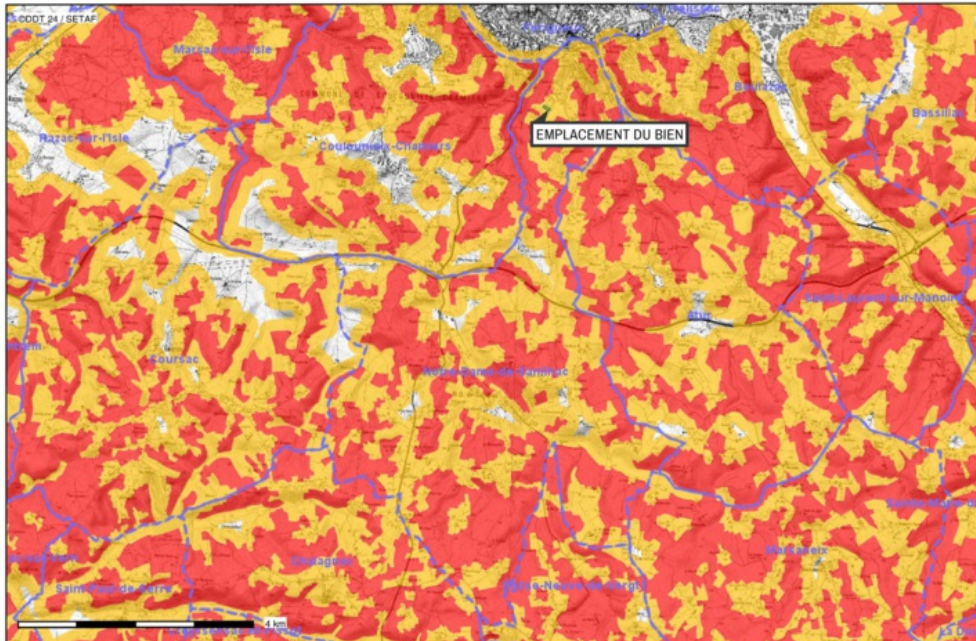


## Carte Feux de forêts

Approche de la zone sensible au risque d'incendie de fort en Dordogne



Conception : DDT 24  
Date d'impression : 23-03-2015



**Description :**


Approche de la zone sensible au risque d'incendie de fort en Dordogne

Carte publiée par l'application CARTELE  
Ministre de l'égalité des territoires et du Logement / Ministre de l'écologie, du Développement durable et de l'énergie  
SG/SPSSI/PSI/PSH - CP2I (DOM/ETER)

Feux de forêts Informatif

EXPOSÉ

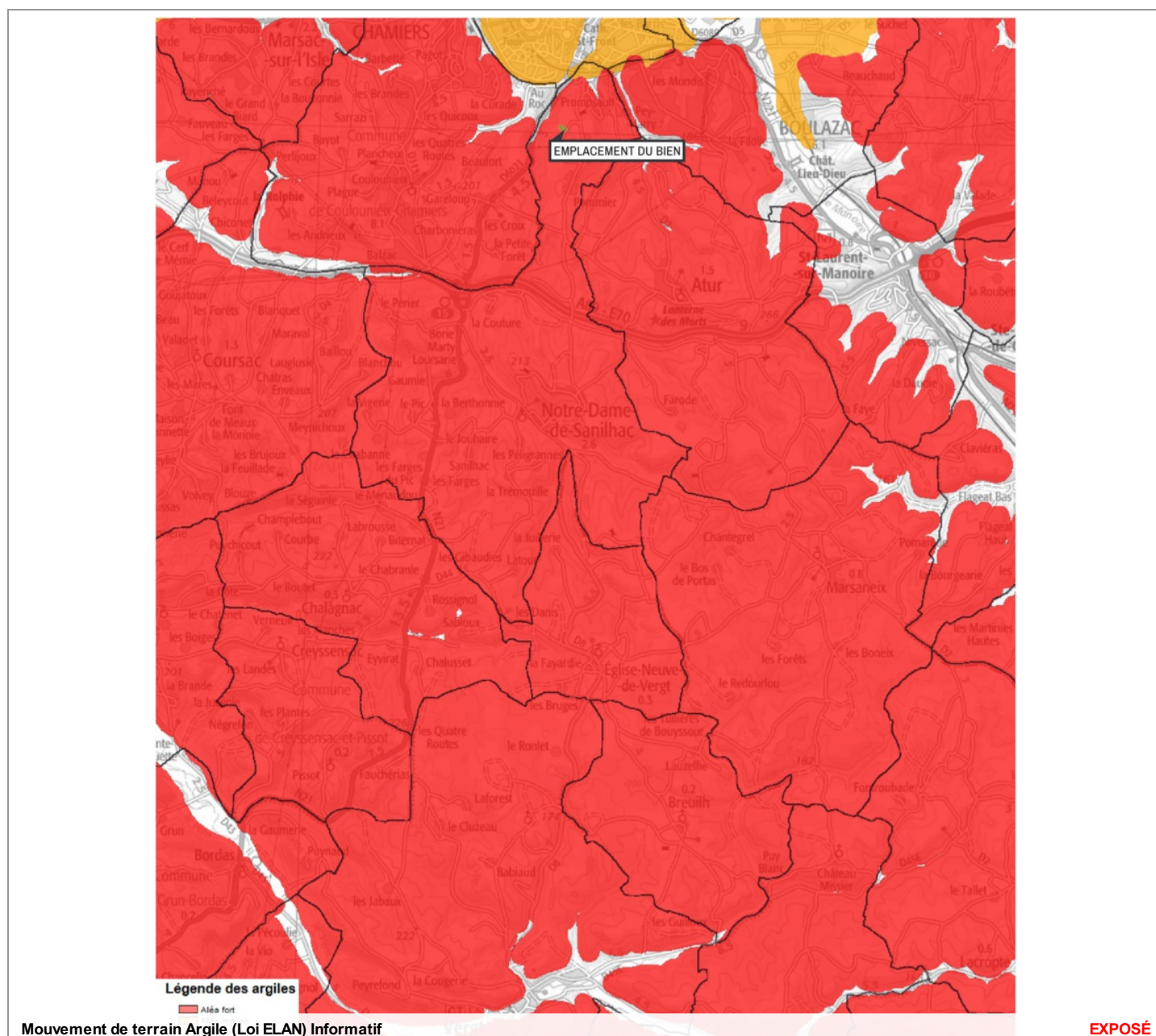
### Zoom et Légende extraits de la carte originale ci-dessus



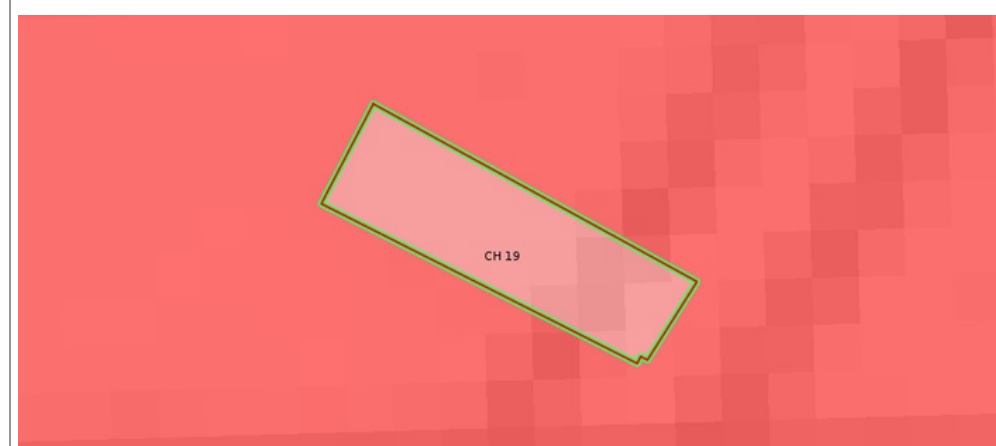
- Limite Département
- Limite Commune
- Zones sensibles Incendies
- Bois, forêt, landes, garrigues, plantations ou reboisement
- Zone périphérique de 200m non superposée

## Carte

### Mouvement de terrain Argile (Loi ELAN)



### Zoom et Légende extraits de la carte originale ci-dessus



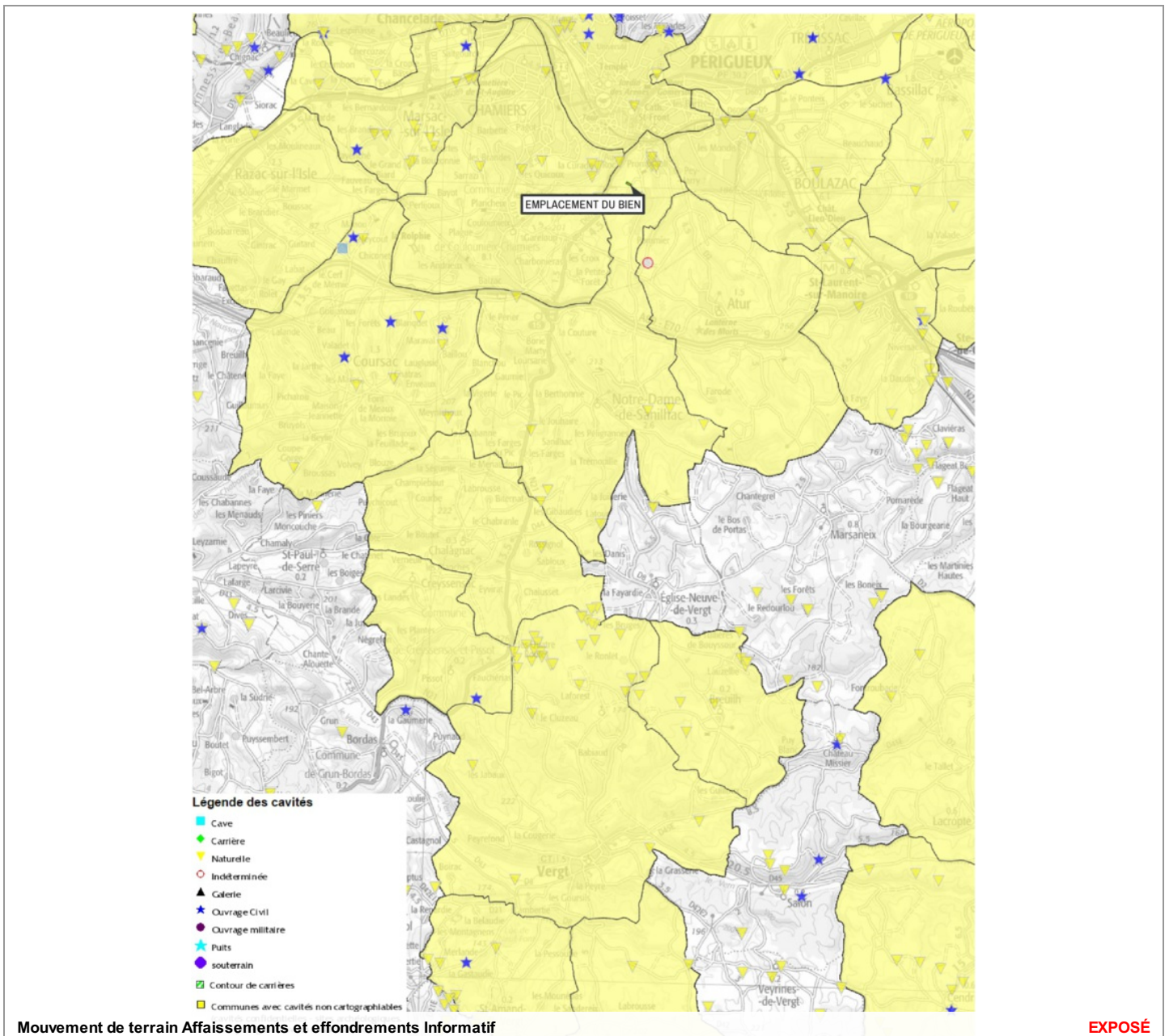
### Légende Mouvement de terrain Argile (Loi ELAN) Carte réglementaire Source BRGM

- Aléa fort**  
Concerné par la loi ELAN\*
- Aléa moyen**  
Concerné par la loi ELAN\*
- Aléa faible**  
Non concerné par la loi ELAN

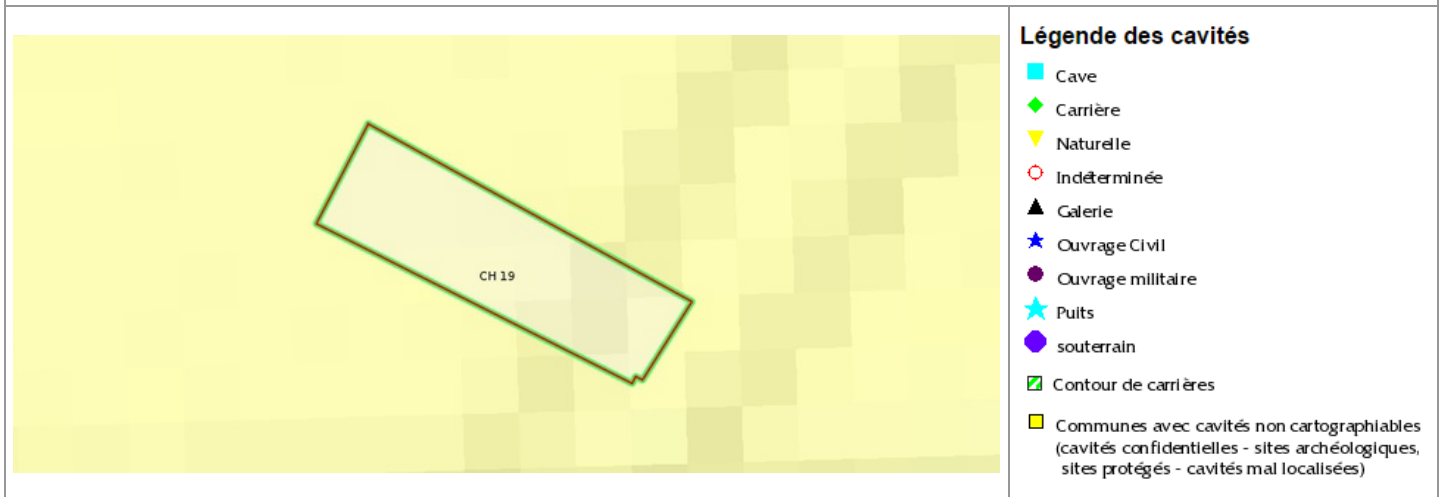
\*Obligation pour le vendeur de fournir une étude géotechnique préalable en cas de vente d'un terrain non bâti constructible.

## Carte

### Mouvement de terrain Affaissements et effondrements

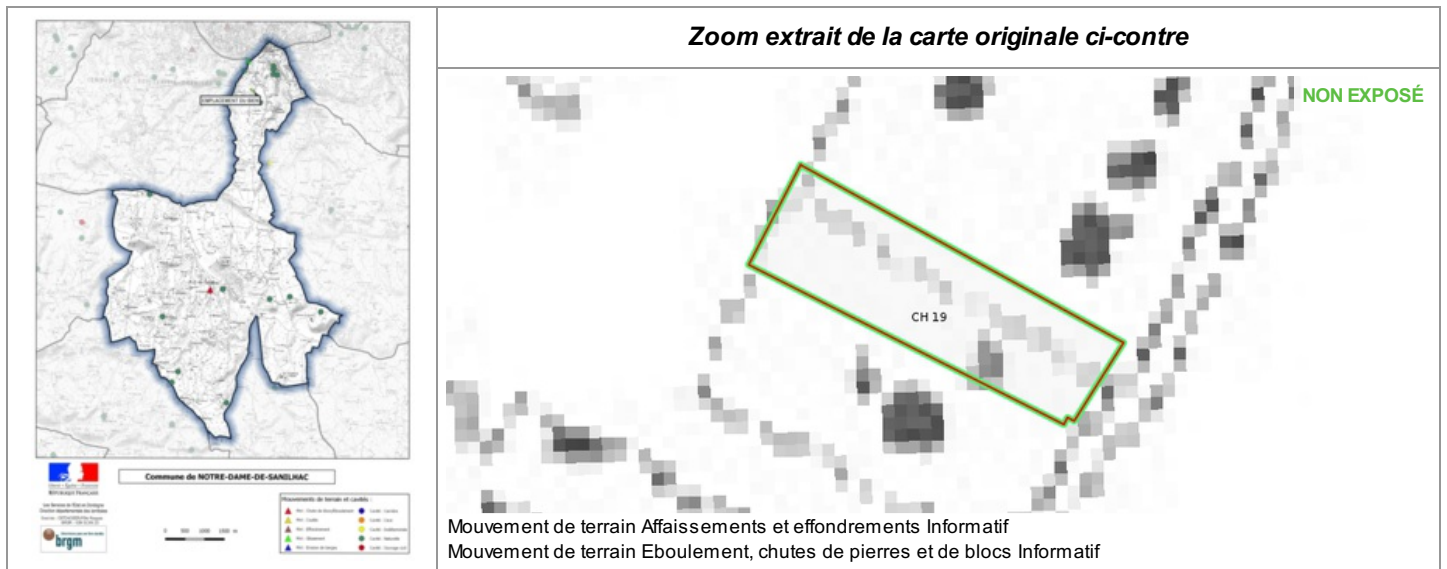


### Zoom et Légende extraits de la carte originale ci-dessus



## Annexes

Cartographies des risques auxquelles l'immeuble n'est pas exposé





## Annexes

### Arrêtés



Liberté - Égalité - Fraternité

RÉPUBLIQUE FRANÇAISE

PRÉFECTURE DE LA DORDOGNE

SERVICES DECONCENTRES DE L'ETAT  
AUPRES DU PREFET  
DIRECTION DEPARTEMENTALE DE  
L'EQUIPEMENT  
Service Prospective Environnement  
Cité Administrative  
24016 - Périgueux cedex  
Tél. : 05 53 03 65 31  
Télécopie : 05 53 03 67 71

**N° : 060154**

#### **Arrêté préfectoral relatif à l'information des acquéreurs et des locataires de biens immobiliers sur les risques naturels et technologiques majeurs**

Le Préfet de la Dordogne  
Chevalier de la Légion d'Honneur,

VU le code général des collectivités territoriales ;

VU le code de l'environnement, notamment les articles L 125-5 et R 125-23 à R125-27 ;

VU le décret n° 91-461 du 14 mai 1991 modifié relatif à la prévention du risque sismique ;

SUR proposition de Monsieur le directeur de cabinet de la préfecture de la Dordogne ;

#### **Arrête**

**Article 1** - L'obligation d'information prévue au I et II de l'article L.125-5 du code de l'environnement s'applique dans chacune des communes listées en annexe du présent arrêté.

**Article 2** - Les éléments nécessaires à l'information des acquéreurs et des locataires de biens immobiliers sur les risques naturels et technologiques majeurs sont consignés dans un dossier communal d'information librement consultable en préfecture, sous-préfecture et mairie concernées.

**Article 3** - L'obligation d'information prévue au IV de l'article L.125-5 du code de l'environnement s'applique pour l'ensemble des arrêtés portant ou ayant porté reconnaissance de l'état de catastrophe naturelle ou technologique sur le territoire de la commune dans lequel se situe le bien. Ceux-ci sont consultables en préfecture, sous-préfecture et mairie concernée.

**Article 4** - La liste des communes et les dossiers communaux d'information sont mis à jour à chaque arrêté modifiant la situation d'une ou plusieurs communes au regard des conditions mentionnées à l'article L 125-5 du code de l'environnement.

**Article 5** - Cette obligation d'information s'applique à compter du 1er juin 2006.

**Article 6** - Le présent arrêté avec la liste des communes mentionnée à l'article 1er est adressé à la chambre départementale des notaires.

## Annexes

### Arrêtés

Il sera affiché en mairie et publié au recueil des actes administratifs de l'Etat dans le département et mentionné dans le journal Sud-Ouest.  
Il est accessible sur le site Internet de la préfecture ([www.dordogne.pref.gouv.fr](http://www.dordogne.pref.gouv.fr)).  
Il en sera de même à chaque mise à jour ou complément.

**Article 7** - Monsieur le directeur de cabinet et M. le secrétaire général de la préfecture de la Dordogne, MM. les sous-préfets d'arrondissement, MM. les chefs de service régional ou départemental et Mmes et MM. les maires concernés sont chargés, chacun en ce qui les concerne, de l'application du présent arrêté.

Fait à Périgueux, le 07 février 2006

Le Préfet

Signé : Raphaël BARTOLT

## Annexes

### Arrêtés



PREFET DE LA DORDOGNE

Direction départementale des territoires  
Service : Eau, environnement et risques  
Cité administrative  
24016 – Périgueux cedex  
Tél. : 05 53 45 56 62  
Télécopie : 05 53 45 56 50

Arrêté n° DDT/SEER/RDPF/2019-03-002  
portant modification de l'arrêté préfectoral n° 060154 du 07 février 2006  
relatif à l'information des acquéreurs et des locataires de biens immobiliers  
sur les risques naturels et technologiques majeurs

Le Préfet de la Dordogne,  
Chevalier de la Légion d' Honneur  
Chevalier de l'Ordre National du Mérite

Vu la loi n° 2003-699 du 30 juillet 2003 relative à la prévention des risques technologiques et naturels majeurs et à la réparation des dommages ;

Vu le code de l'environnement, notamment les articles L 125-5 à L 125-7 et R 125-23 à R125-27 ;

Vu le code général des collectivités territoriales ;

Vu les décrets n° 2010-1254 et 2010-1255 du 22 octobre 2010 relatifs à la prévention du risque sismique et aux nouvelles zones de sismicité ;

Vu le décret n° 2015-1353 du 26 octobre 2015 relatif aux secteurs d'information sur les sols prévus par l'article L 125-6 du code de l'environnement et portant diverses dispositions sur la pollution des sols et les risques miniers ;

Vu l'arrêté interministériel du 27 juin 2018 portant délimitation des zones à potentiel radon du territoire français ;

Vu l'arrêté préfectoral n° 060154 du 07 février 2006 modifié relatif à l'information des acquéreurs et des locataires de biens immobiliers sur les risques naturels et technologiques majeurs dans le département de la Dordogne ;

Vu l'arrêté préfectoral n° DDT/SEER/RDPF/2015-005 du 26 octobre 2015 modifiant l'annexe à l'arrêté préfectoral sus-visé ;

Considérant que le présent arrêté a pour objet la mise à jour de la liste des communes où s'applique le droit à l'information sur les risques majeurs en application des articles L 125-5 et L 125-7 du code de l'environnement.

## Annexes

### Arrêtés

Considérant que la mise à jour concerne l'intégration des communes de ANGOISSE, ANLHIAC, AZERAT, LA BACHELLERIE, BADEFOLS-D'ANS, BASSILLAC ET AUBEROCHE, BOISSEUILH, BOULAZAC ISLE MANOIRE, BRANTOME EN PERIGORD, CASTELS ET BEZENAC, CHATRES, LES COTEAUX PERIGOURDINS, CHERVEIX-CUBAS, CLERMONT-D'EXCIDEUIL, COUBJOURS, COUX ET BIGAROQUE-MOUZENS, CUBJAC-AUVEZERE-VAL D'ANS, DUSSAC, EYRAUD-CREMPSE-MAURENS, LES EYZIES, LES FARGES, GENIS, HAUTEFORT, LA JEMAYE-PONTEYRAUD, JUMILHAC-LE-GRAND, LANOUAILLE, MAREUIL EN PERIGORD, NAILHAC, NANTHEUIL, NANTHIAT, PARCOUL-CHENAUD, PAYS DE BELVES, PREYSSAC-D'EXCIDEUIL, SAINT AULAYE-PUYMANGOU, SAINT-MEDARD-D'EXCIDEUIL, SAINT PRIVAT EN PERIGORD, SAINT-MESMIN, SAINT-RABIER, SAINT-ROMAIN-ET-SAINT-CLEMENT, SAINT-SULPICE-D'EXCIDEUIL, SAINTE-TRIE, SALAGNAC, SANILHAC, SARLANDE, SARLAT-LA-CANEDA, SARRAZAC, SORGES ET LIGUEUX EN PERIGORD, TEILLOTS, THIVIERS, LA TOUR-BLANCHE-CERCLES, VAL DE LOUYRE ET CAUDEAU, VILLAC, et la modification des communes de ABJAT-SUR-BANDIAT, ALLAS-LES-MINES, ANNESSE-ET-BEAULIEU, ANTONNE-ET-TRIGONANT, AUBAS, BANEUIL, BERGERAC, LE BUGUE, BUSSEROLLES, BUSSIERE-BADIL, CAMPAGNE, CHALAIS, CHAMPNIERS-ET-REILHAC, CHAMPS-ROMAIN, CHANCELADE, CONDAT-SUR-VEZERE, LA COQUILLE, COGNAC-SUR-L'ISLE, COULAURES, COULOUNIEUX-CHAMBIERS, ESCOIRE, EYMET, LA FEUILLADE, FIRBEIX, LE LARDIN-SAINTE-LAZARE, MARSAC-SUR-L'ISLE, MAYAC, MIALET, MONTIGNAC, MONTPON-MENESTEROL, MONTREM, PAZAYAC, PERIGUEUX, PEYZAC-LE-MOUSTIER, RAZAC-SUR-L'ISLE, SAINT-ASTIER, SAINT-BARTHELEMY-DE-BUSSIÈRE, SAINT-FRONT-LA-RIVIERE, SAINT-JORY-DE-CHALAIS, SAINT-JORY-LASBLOUX, SAINT-LEON-SUR-VEZERE, SAINT-MARTIN-DE-FRESSENGEAS, SAINT-PARDOUX-LA-RIVIERE, SAINT-PAUL-LA-ROCHE, SAINT-PIERRE-DE-FRUGIE, SAINT-PRIEST-LES-FOUGERES, SAINT-SAUD-LACOUSSIERE, SAINT-VINCENT-SUR-L'ISLE, SARLIAC-SUR-L'ISLE, SAVIGNAC-LES-EGLISES, SERGEAC, SOUDAT, TERRASSON-LAVILLEDIEU, THONAC, TRELISSAC, TURSAC, VALOJOULX.

Sur proposition du secrétaire général de la préfecture de la Dordogne ;

### ARRETE

**Article 1<sup>er</sup>** : L'arrêté préfectoral n° DDT/SEER/RDPF/2015-005 du 26 octobre 2015 modifiant l'arrêté préfectoral n° 060154 du 07 février 2006 précité est abrogé et remplacé par le présent arrêté.

**Article 2** : Une copie du présent arrêté est adressée aux maires des communes intéressées, ainsi qu'à la chambre départementale des notaires.

Le présent arrêté, son annexe n° 2019-01 listant les communes où s'applique le droit à l'information sur les risques majeurs, l'annexe n° 2019-2 relative aux zones de sismicité et l'annexe n° 2019-3 relative aux zones à potentiel radon, sera affiché en mairie des communes concernées.

Ils seront de même publiés au recueil des actes administratifs des services de l'Etat en Dordogne et mentionnés dans le journal Sud-ouest.

Ils seront enfin accessibles sur le site internet de la préfecture [www.dordogne.gouv.fr](http://www.dordogne.gouv.fr) à la rubrique "information acquéreurs et locataires (IAL) "

## Annexes


### Arrêtés

**Article 3 :** En complément de l'information sur les sinistres prévue par l'article 3 de l'arrêté n° 060154 du 07 février 2006 modifié, les arrêtés de catastrophes naturelles sont également consultables sur le site national [www.georisques.gouv.fr](http://www.georisques.gouv.fr) à la rubrique « *descriptif des risques* ».

**Article 4 :** Le présent arrêté peut faire l'objet d'un recours contentieux devant le tribunal administratif de Bordeaux dans un délai de deux mois à compter de sa publication.

**Article 5 :** Le secrétaire général de la préfecture, Mme et MM. les sous-préfets d'arrondissement, Mmes et MM. les chefs de service régional ou départemental et Mme ou M. le maire de la commune sont chargés, chacun en ce qui les concerne, de l'application du présent arrêté.

Fait à Périgueux, le 18 MARS 2019

Le préfet,  


Frédéric PERISSAT

## Annexes

### Arrêtés

N° INSEE	Communes au 1er janvier 2019	ancien territoire de	NATUREL		TECHNOLOGIQUE		CATEGORIE SISMIQUE	RADON DE NIVEAU 3	SIS
			PPRN prescrits	PPRN approuvés	PPRT prescrits	PPRT approuvés			
24452	Saint-Martial Viveyrol						2		
24453	Saint-Martin de Frossengeas						2		
24456	Saint-Martin des Combos			I			1		
24457	Saint-Martin l'Astier			I			1		
24458	Saint-Martin le Fin						2		
24460	Saint-Méard de Drome			I			1		
24462	Saint-Médard de Mussidan			I			1		
24463	<b>Saint-Médard-d'Excideuil</b>						1	X	
24464	<b>Saint-Mesmin</b>						1	X	
24468	Saint-Michel de Villadeix			I			1		
24474	Saint-Pancrace						2		
24479	Saint-Pardoux la Rivière			I			2		
24482	Saint-Paul de Lizonne						2		
24481	Saint-Paul La Roche						2		
24484	Saint-Pierre de Chignac			I			1		
24486	Saint-Pierre de Frugie						2		
24487	Saint-Pierre d'Eyraud			I			1		
24489	Saint-Priest les Fougères						2		
24491	<b>Saint-Rabier</b>		I				1		
24496	<b>Saint-Romain-et-Saint-Clément</b>						1	X	
24498	Saint-Saud Lacoussière						2		
24499	Saint-Sauveur			I			1		
24501	Saint-Seurin de Prats			I			1		
24505	<b>Saint-Sulpice-d'Excideuil</b>						1	X	
24508	Saint-Victor			I			1		
24510	Saint-Vincent de Cosse			I			1		
24511	Saint-Vincent Jalmouliers						2		
24513	<b>Saint-Vincent sur l'Isle</b>			I			1		
24515	<b>Salagnac</b>						1	X	
24312	Sanilhac	Notre-Dame de Sanilhac		A			1		
24519	<b>Sarlande</b>						1	X	
24520	<b>Sarlat-la-Caneda</b>						1		X
24521	<b>Sarlat sur l'Isle</b>			I			1		
24522	<b>Sarrazac</b>						1	X	
24525	Savignac de Nontron						2		
24527	<b>Savignac les Eglises</b>			I			1		
24528	Sceau Saint Angel						2		
24531	<b>Sergeac</b>		I (inondation)	I			1		
24532	Serres et Monguyard			I			1		
24538	Siorac en Périgord			I			1		
24540	Sorges et ligueux en Périgord	Ligueux		I			1		
24540	Sorges et ligueux en Périgord	Sorges		I			1		
24541	Soudat						2		
24543	Sourzac			I			1		
24545	<b>Tellots</b>						1	X	
24547	<b>Terrasson la Villedieu</b>		I (inondation)	I - Mvt			1	X	X
24548	Teyjat						2		
24551	<b>Thiviers</b>						1	X	X
24552	<b>Thonac</b>		I (inondation)	I			1		
24553	Tocane Saint-Apre			I			1		
24557	<b>Troisjac</b>			I - A			1		
24558	Trémolat			I			1		
24559	<b>Tursac</b>		I (inondation)	I			1		
24362	Val de Louyre et Caudouau	Saint-Laurent des Blâmes		I			1		
24563	<b>Valojoux</b>		I (inondation)	I			1		
24565	Vareignes						2		
24566	Varennes			I			1		
24568	Vélines			I			1		
24569	Vendôire						2		
24573	Vertillac						2		
24574	Veyrignac			I			1		
24577	Vézac			I - Mvt			1		
24580	<b>Villac</b>						1	X	
24582	Villars						2		
24586	Villetourelx			I			2		
24587	Vitrac			I - Mvt			1		

**Légende** I : inondation

A : argile

Mvt : mouvement de terrain

Mvta : mouvement de terrain et argile

1 - 2 : zones sismicité

communes "gras, italique et rouge" : communes concernées par le présent AP modificatif

## Annexes

### Arrêtés



PREFET DE LA DORDOGNE

Direction départementale des territoires  
Service : Eau, environnement et risques  
Cité administrative  
24016 – Périgueux cedex  
Tél. : 05 53 45 56 62  
Télécopie : 05 53 45 56 50

Arrêté n° DDT/SEER/RDPF/2019-03-101  
relatif à l'information des acquéreurs et des locataires  
sur l'état des risques naturels et technologiques majeurs de biens immobiliers  
situés sur la commune de SANILHAC

Le Préfet de la Dordogne,  
Chevalier de la Légion d' Honneur  
Chevalier de l'Ordre National du Mérite

Vu la loi n° 2003-699 du 30 juillet 2003 relative à la prévention des risques technologiques et naturels majeurs et à la réparation des dommages ;  
Vu le code de l'environnement, notamment les articles L 125-5 à L 125-7 et R 125-23 à R125-27 ;  
Vu le code général des collectivités territoriales ;  
Vu les décrets n° 2010-1254 et 2010-1255 du 22 octobre 2010 relatifs à la prévention du risque sismique et aux nouvelles zones de sismicité ;  
Vu le décret n° 2015-1353 du 26 octobre 2015 relatif aux secteurs d'information sur les sols prévus par l'article L 125-6 du code de l'environnement et portant diverses dispositions sur la pollution des sols et les risques miniers ;  
Vu l'arrêté interministériel du 27 juin 2018 portant délimitation des zones à potentiel radon du territoire français ;  
Vu l'arrêté préfectoral n°060154 du 07 février 2006 modifié relatif à la liste des communes où s'applique l'article L 125-5 du code de l'environnement ;  
Considérant la création de la commune nouvelle de SANILHAC au 1<sup>er</sup> janvier 2017 ;  
Sur proposition du secrétaire général de la préfecture de la Dordogne ;

#### ARRETE

**Article 1<sup>er</sup>**: L'arrêté préfectoral n° 060193 du 7/02/2006, concernant l'ancienne commune de NOTRE-DAME-DE-SANILHAC, est abrogé et remplacé par le présent arrêté.

## Annexes

### Arrêtés

**Article 2 :** Les éléments nécessaires à l'élaboration de l'état des risques pour l'information des acquéreurs et des locataires de biens immobiliers situés sur la commune de SANILHAC sont consignés dans le dossier communal d'information annexé au présent arrêté.

Ce dossier comprend :

- la mention des risques naturels et technologiques pris en compte,
- la cartographie des zones exposées et/ou réglementées,
- les cartographies du risque sismique et des zones à potentiel radon sont annexées à l'arrêté préfectoral général modifiant l'arrêté préfectoral n° 060154 susvisé,
- la cartographie des secteurs d'information sur les sols est accessible sur le site national [www.georisques.gouv.fr](http://www.georisques.gouv.fr) dans l'espace « *Pollution des sols et anciens sites industriels* »,
- l'intitulé des documents auxquels le vendeur ou le bailleur peut se référer.

Ce dossier et les documents de référence sont librement consultables en mairie, préfecture, et sous-préfecture.

Le dossier d'information est aussi accessible sur le site internet de la préfecture [www.dordogne.gouv.fr](http://www.dordogne.gouv.fr)

**Article 3 :** Ces informations sont mises à jour au regard des conditions mentionnées à l'article L 125-5 du code de l'environnement et à l'article 3 du décret n° 2005-134 du 15 février 2005.


**Article 4 :** Les arrêtés de catastrophes naturelles sont consultables sur le site national [www.georisques.gouv.fr](http://www.georisques.gouv.fr) à la rubrique « *descriptif des risques* » ainsi qu'à la préfecture, sous-préfecture et mairie concernée.

**Article 5 :** Le présent arrêté et le dossier communal d'information sont adressés à la chambre départementale des notaires.

Le présent arrêté sera affiché en mairie et publié au recueil des actes administratifs des services de l'Etat en Dordogne.


**Article 6 :** Le secrétaire général de la préfecture, Mme et MM. les sous-préfets d'arrondissement, Mmes et MM. les chefs de service régional ou départemental et Mme ou M. le maire de la commune sont chargés, chacun en ce qui les concerne, de l'application du présent arrêté.

Périgueux, le 18 MARS 2019

Le Préfet  
Pour le Préfet et par délégation,  
Le Secrétaire Général  
  
Laurent SIMPLIQUEN



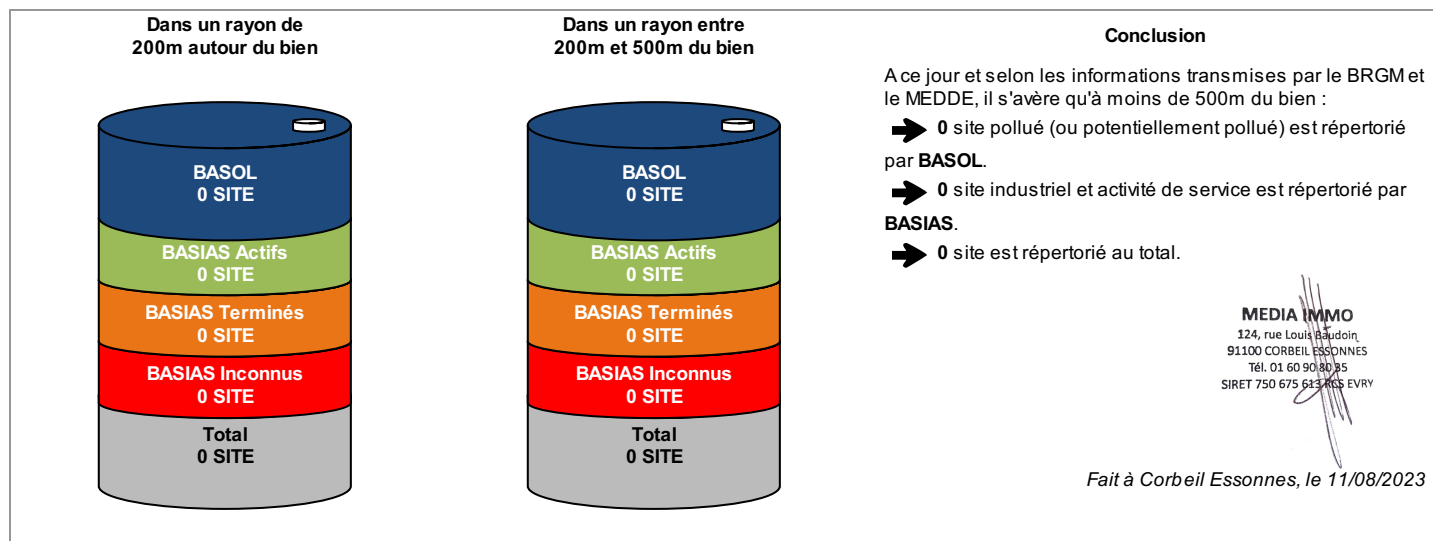
## Etat des Risques de Pollution des Sols (ERPS)\*



<b>Réalisé en ligne** par</b>	Media Immo
<b>Pour le compte de</b>	PÉRIGORD DIAGNOSTIC IMMOBILIER
<b>Numéro de dossier</b>	23-R-0706-A
<b>Date de réalisation</b>	11/08/2023

<b>Localisation du bien</b>	27, chemin de gregaudie 24660 NOTRE DAME DE SANILHAC
<b>Section cadastrale</b>	CH 19
<b>Altitude</b>	179.68m
<b>Données GPS</b>	Latitude 45.167169 - Longitude 0.722282

<b>Désignation du vendeur</b>	Thebaut
<b>Désignation de l'acquéreur</b>	



\* Ce présent document n'a pour but que de communiquer, A TITRE INFORMATIF, à l'acquéreur ou au locataire, les informations rendues publiques par l'Etat concernant les risques de pollution des sols.

\*\* Media Immo réalise, sous sa seule responsabilité, l'ERPS du client. Ceci sous couvert que les informations de localisation du bien transmises par le client soient exactes et que les informations obtenues sur les bases de données BASOL, BASIAS, CASIAS et des futurs SIS soient à jour.

Document réalisé à partir des bases de données **BASIAS, BASOL et CASIAS**

(gérées par le **BRGM - Bureau de Recherches Géologiques et Minières** et le **MEDDE - Ministère de l'Ecologie, du Développement Durable et de l'Energie**)

### SOMMAIRE

Synthèse de votre Etat des Risques de Pollution des Sols  
Qu'est-ce que l'ERPS ?  
Cartographie des sites situés à moins de 200m du bien et à moins de 500m du bien  
Inventaire des sites BASOL / BASIAS situés à moins de 200m du bien, 500m du bien et non localisés

## Qu'est-ce que l'ERPS ?

**Ce document n'a pour but que de communiquer, A TITRE INFORMATIF, à l'acquéreur ou au locataire, les informations rendues publiques par l'Etat concernant les risques de pollution des sols.**

### Qu'est-ce qu'un site pollué ?

Un site pollué est un site qui, du fait d'anciens dépôts de déchets ou d'infiltration de substances polluantes, présente une pollution susceptible de provoquer une nuisance ou un risque pérenne pour les personnes ou l'environnement. Ces situations sont souvent dues à d'anciennes pratiques sommaires d'élimination des déchets, mais aussi à des fuites ou à des épandages de produits chimiques, accidentels ou pas. Il existe également autour de certains sites des contaminations dues à des retombées de rejets atmosphériques accumulés au cours des années voire des décennies.

### Comment sont établis les périmètres et attributs des futurs SIS ?

Le préfet élabore la liste des projets de SIS et la porte à connaissance des maires de chaque commune. L'avis des maires est recueilli, puis les informations de pollution des sols sont mises à jour grâce à la contribution des organismes participants. Ces secteurs seront représentés dans un ou plusieurs documents graphiques, à l'échelle cadastrale.

### Quels sont les derniers changements ?

Le décret n° 2022-1289 du 1er octobre 2022 relatif à l'information des acquéreurs et des locataires sur les risques vient renforcer le formalisme de l'état de pollution des sols. Depuis le 1er janvier 2023, l'ERP doit mentionner le dernier arrêté pris par le préfet sur l'existence d'un SIS, la date d'élaboration, le numéro des parcelles concernées, ainsi que des dispositions réglementaires, tout en reprenant les informations à disposition dans le système d'information géographique (art R125-26 du Code de l'environnement).

### Que signifient BASOL, BASIAS et CASIAS ?

➔ **BASOL** : BAse de données des sites et SOLs pollués (ou potentiellement pollués) par les activités industrielles appelant une action des pouvoirs publics, à titre préventif ou curatif.

➔ **BASIAS** : Base de données d'Anciens Sites Industriels et Activités de Service, réalisée essentiellement à partir des archives et gérée par le BRGM (Bureau de Recherches Géologiques et Minières). **Il faut souligner qu'une inscription dans BASIAS ne préjuge pas d'une éventuelle pollution à son endroit.**

➔ **CASIAS** : Carte des Anciens Sites Industriels et Activités de Service, présentant l'historique des activités industrielles ou de services que se sont succédé au cours du temps. **CASIAS ne préjuge pas d'une pollution effective des sols des établissements recensés.**

### Que propose Media Immo ?

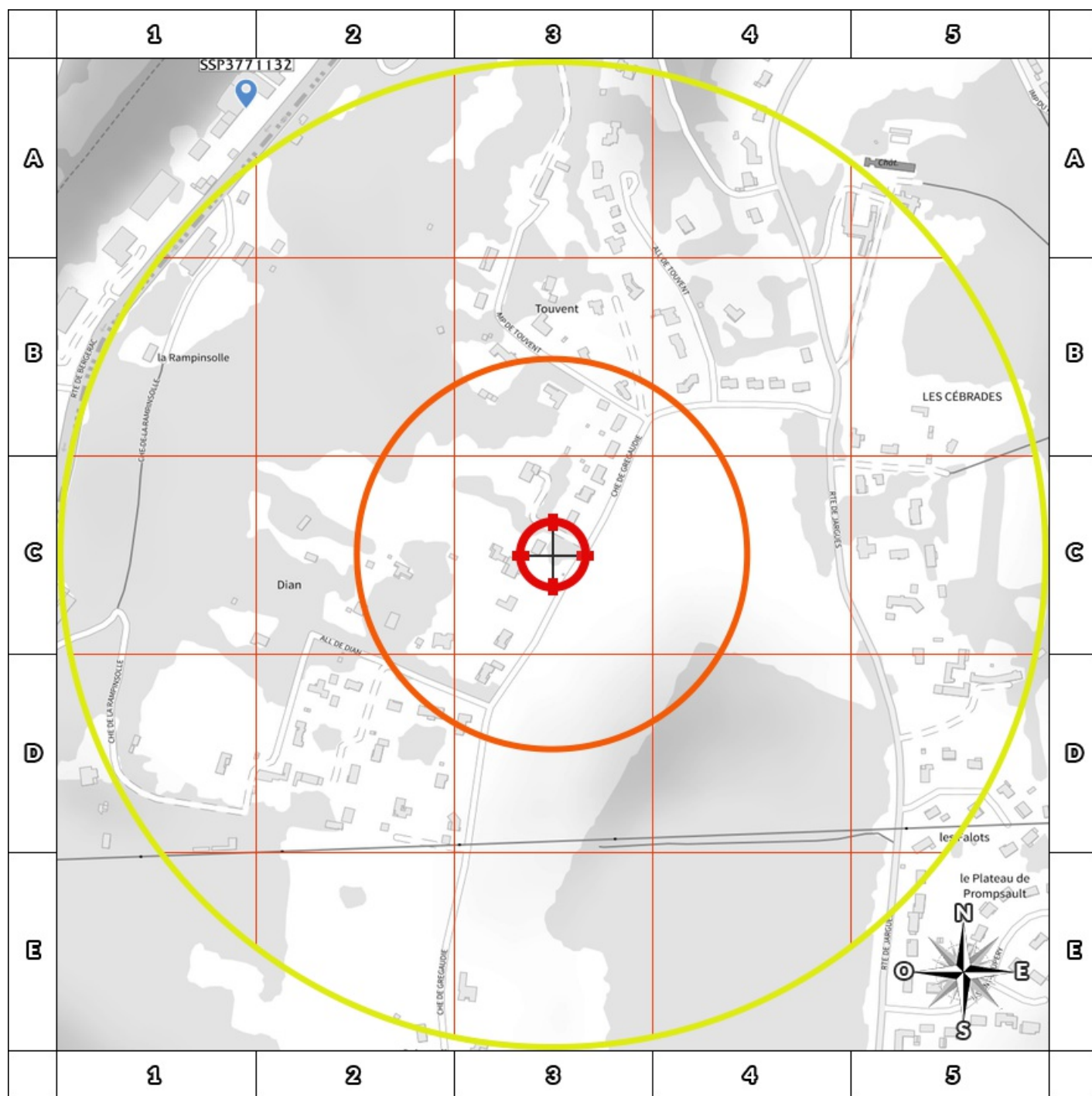
Media Immo vous transmet, à titre informatif, les informations actuellement disponibles et rendues publiques par l'Etat à travers les bases de données **BASOL** et **BASIAS**, et sur **CASIAS**.

### Quels sont les risques si le vendeur ou le bailleur n'informe pas l'acquéreur ou le locataire ?

« À défaut et si une pollution constatée rend le terrain impropre à la destination précisée dans le contrat, **dans un délai de deux ans à compter de la découverte de la pollution**, l'acquéreur ou le locataire a le choix de demander la **résolution du contrat** ou, selon le cas, de **se faire restituer une partie du prix de vente ou d'obtenir une réduction du loyer**. L'acquéreur peut aussi demander la **réhabilitation du terrain aux frais du vendeur** lorsque le coût de cette réhabilitation ne paraît pas disproportionné par rapport au prix de vente ». (Extrait du Décret n°2015-1353 du 26 octobre 2015)

## Cartographie des sites

situés à moins de 200m du bien et à moins de 500m du bien



- BASOL : BAse de données des sites et SOLs pollués (ou potentiellement pollués)
- BASIAS en activité : Base de données d'Anciens Sites Industriels et Activités de Service
- BASIAS dont l'activité est terminée : Base de données d'Anciens Sites Industriels et Activités de Service
- BASIAS dont l'activité est inconnue : Base de données d'Anciens Sites Industriels et Activités de Service
- Sites CASIAS : Carte des Anciens Sites Industriels et Activités de Service

- Emplacement du bien
- Zone de 200m autour du bien
- Zone de 500m autour du bien

Retrouvez sur cette cartographie un inventaire des sites pollués (ou potentiellement pollués) situés à moins de 500m du bien représentés par les pictos et .

Chacun de ces pictos est détaillé sur la page suivante grâce à sa lettre et son numéro (A2, B4, ...) qui vous aideront à vous repérer sur la carte.

Le descriptif complet des sites CASIAS est consultable sur le site <https://georisques.gov.fr/>.

## Inventaire des sites BASOL / BASIAS


*situés à moins de 200m du bien et à moins de 500m du bien*

Repère	Nom	Activité des sites situés à moins de 200m	Distance (Environ)
Aucun résultat à moins de 200m			

Repère	Nom	Activité des sites situés de 200m à 500m	Distance (Environ)
Aucun résultat de 200m à 500m			

Nom	Activité des sites non localisés
Aucun site non localisé	

## Installations Classées pour la Protection de l'Environnement (ICPE)\*



<b>Réalisé en ligne** par</b>	Media Immo
<b>Pour le compte de</b>	PÉRIGORD DIAGNOSTIC IMMOBILIER
<b>Numéro de dossier</b>	23-R-0706-A
<b>Date de réalisation</b>	11/08/2023
<b>Localisation du bien</b>	27, chemin de gregaudie 24660 NOTRE DAME DE SANILHAC
<b>Section cadastrale</b>	CH 19
<b>Altitude</b>	179.68m
<b>Données GPS</b>	Latitude 45.167169 - Longitude 0.722282
<b>Désignation du vendeur</b>	Thebaut
<b>Désignation de l'acquéreur</b>	

### RÉFÉRENCES

Seules sont concernées les ICPE suivies par les DREAL (Directions régionales de l'environnement, de l'aménagement et du logement) pour la majorité des établissements industriels et les DD(CS)PP (Directions départementales (de la cohésion sociale et) de la protection des populations) pour les établissements agricoles, les abattoirs et les équarrissages et certaines autres activités agroalimentaires, avec distinction en attribut du type d'ICPE (SEVESO, IPPC, Silo, Carrière, Autres), de l'activité principale et des rubriques de la nomenclature des installations classées pour lesquelles l'établissement industriel est autorisé.

### GÉNÉALOGIE

Cette base contient les installations soumises à autorisation ou à enregistrement (en construction, en fonctionnement ou en cessation d'activité). Les données proviennent d'une extraction de la base de données fournie par le Ministère de l'écologie, du développement durable et de l'énergie (MEDDE) et la géolocalisation est effectuée sur la base des coordonnées Lambert indiquées dans l'extraction.

### QUALITÉ DES DONNÉES

Le niveau de précision de la localisation indiqué en attribut pour chaque ICPE est variable ; Elles peuvent être localisées au Centre de la commune concernée, à l'adresse postale, à leurs coordonnées précises ou leur valeur initiale.

**\* Ce présent document n'a pour but que de communiquer, A TITRE INFORMATIF, à les informations rendues publiques par l'Etat.**

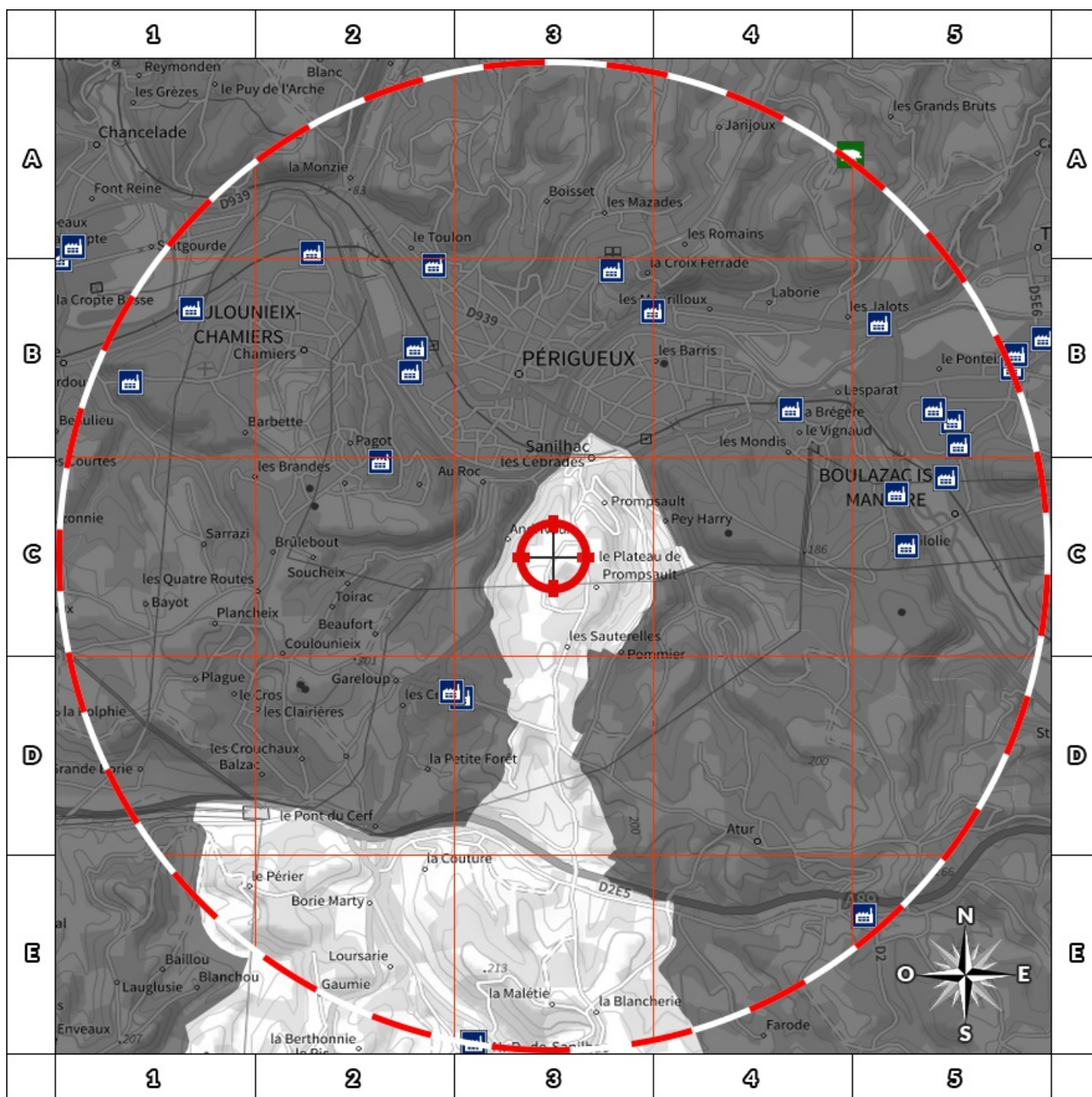
**\*\* Media Immo réalise, sous sa seule responsabilité, l'ICPE du client. Ceci sous couvert que les informations de localisation du bien transmises par le client soient exactes et que les informations obtenues sur les bases de données soient à jour.**

### SOMMAIRE



Synthèse des Installations Classées pour la Protection de l'Environnement  
Cartographie des ICPE  
Inventaire des ICPE

## Cartographie des ICPE

Commune de NOTRE DAME DE SANILHAC



2000m


- |                                                                                                         |                                                                                                                 |
|---------------------------------------------------------------------------------------------------------|-----------------------------------------------------------------------------------------------------------------|
|  Usine Seveso        |  Elevage de porc             |
|  Usine non Seveso    |  Elevage de bovin            |
|  Carrière            |  Elevage de volaille         |
|  Emplacement du bien |  Zone de 500m autour du bien |

Retrouvez sur cette cartographie un inventaire des Installations Classées pour le Protection de l'Environnement situées à moins de 5000m du bien représentées par les pictos      et .

Chacun de ces pictos est détaillé sur la page suivante grâce à sa lettre et son numéro (A2, B4, ...) qui vous aideront à vous repérer sur la carte.

## Inventaire des ICPE


Commune de NOTRE DAME DE SANILHAC

Repère	Situation	Nom	Adresse	Etat d'activité Régime	Seveso Priorité Nationale
<i>ICPE situées à moins de 5000m du bien</i>					
	Valeur Initiale	EUROVIA - Notre Dame de Sanilhac	24660 Sanilhac	En cessation d'activité	Non Seveso
				INCONNU	NON

Nom	Adresse	Etat d'activité Régime	Seveso Priorité Nationale
<i>ICPE situées à plus de 5000m du bien</i>			
SMCTOM du secteur de Vergt	Déchetterie de Breuilh Les Gabrieloux 24380 Sanilhac	En fonctionnement	Non Seveso
		Autorisation	NON

## Etat des nuisances sonores aériennes

En application des articles L 112-3 et L 112-9 du Code de l'Urbanisme



<b>Réalisé en ligne* par</b>	PÉRIGORD DIAGNOSTIC IMMOBILIER
<b>Numéro de dossier</b>	23-R-0706-A
<b>Date de réalisation</b>	11/08/2023
<b>Localisation du bien</b>	27, chemin de gregaudie 24660 NOTRE DAME DE SANILHAC
<b>Section cadastrale</b>	CH 19
<b>Altitude</b>	179.68m
<b>Données GPS</b>	Latitude 45.167169 - Longitude 0.722282
<b>Désignation du vendeur</b>	Thebaut
<b>Désignation de l'acquéreur</b>	

\* Media Immo réalise, sous sa seule responsabilité, l'ENSA du client. Ceci sous couvert que les informations de localisation du bien transmises par le client soient exactes et que les informations obtenues sur les bases de données soient à jour.

### EXPOSITION DE L'IMMEUBLE AU REGARD D'UN OU PLUSIEURS PLANS D'EXPOSITION AU BRUIT

Non exposé	000 CH 19
------------	-----------

### SOMMAIRE

Synthèse de votre Etat des Nuisances Sonores Aériennes  
Imprimé Officiel (feuille rose/violette)  
Cartographie  
Prescriptions d'Urbanisme applicables dans les zones de bruit des Aérodrômes



## Etat des nuisances sonores aériennes

En application des articles L 112-3 et L 112-9 du Code de l'Urbanisme

Les zones de bruit des plans d'exposition au bruit constituent des servitudes d'urbanisme (art. L. 112-3 du code de l'urbanisme) et doivent à ce titre être notifiées à l'occasion de toute cession, location ou construction immobilière.

Cet état est établi sur la base des informations mises à disposition par arrêté préfectoral

n°

du

mis à jour le

### Adresse de l'immeuble

27, chemin de gregaudie  
24660 NOTRE DAME DE SANILHAC

### Cadastre

CH 19

### Situation de l'immeuble au regard d'un ou plusieurs plans d'exposition au bruit (PEB)

■ L'immeuble est situé dans le périmètre d'un PEB

<sup>1</sup> oui  non

révisé

approuvé

date

<sup>1</sup> si oui, nom de l'aérodrome :

> L'immeuble est concerné par des prescriptions de travaux d'insonorisation

<sup>2</sup> oui  non

<sup>2</sup> si oui, les travaux prescrits ont été réalisés

oui  non

■ L'immeuble est situé dans le périmètre d'un autre PEB

<sup>1</sup> oui  non

révisé

approuvé

date

<sup>1</sup> si oui, nom de l'aérodrome :

### Situation de l'immeuble au regard du zonage d'un plan d'exposition au bruit

> L'immeuble se situe dans une zone de bruit d'un plan d'exposition au bruit définie comme :

zone A <sup>1</sup>  
forte

zone B <sup>2</sup>  
forte

zone C <sup>3</sup>  
modérée

zone D <sup>4</sup>

<sup>1</sup> (intérieur de la courbe d'indice Lden 70)

<sup>2</sup> (entre la courbe d'indice Lden 70 et une courbe choisie entre Lden 65 et 62)

<sup>3</sup> (entre la limite extérieure de la zone B et la courbe d'indice Lden choisie entre 57 et 55)

<sup>4</sup> (entre la limite extérieure de la zone C et la courbe d'indice Lden 50). Cette zone n'est obligatoire que pour les aérodromes mentionnés au I de l'article 1609 quater viciés A du code général des impôts (et sous réserve des dispositions de l'article L. 112-9 du code de l'urbanisme pour les aérodromes dont le nombre de créneaux horaires attribuables fait l'objet d'une limitation réglementaire sur l'ensemble des plages horaires d'ouverture).

Nota bene : Lorsque le bien se situe sur 2 zones, il convient de retenir la zone de bruit la plus importante.

### Documents de référence permettant la localisation de l'immeuble au regard des nuisances prises en compte

Consultation en ligne sur <https://www.geoportail.gouv.fr/donnees/plan-dexposition-au-bruit-peb>  
Plan disponible en Prefecture et/ou en Mairie de NOTRE DAME DE SANILHAC

### Vendeur - Acquéreur

Vendeur

Thebaut

Acquéreur

Date

11/08/2023

Fin de validité

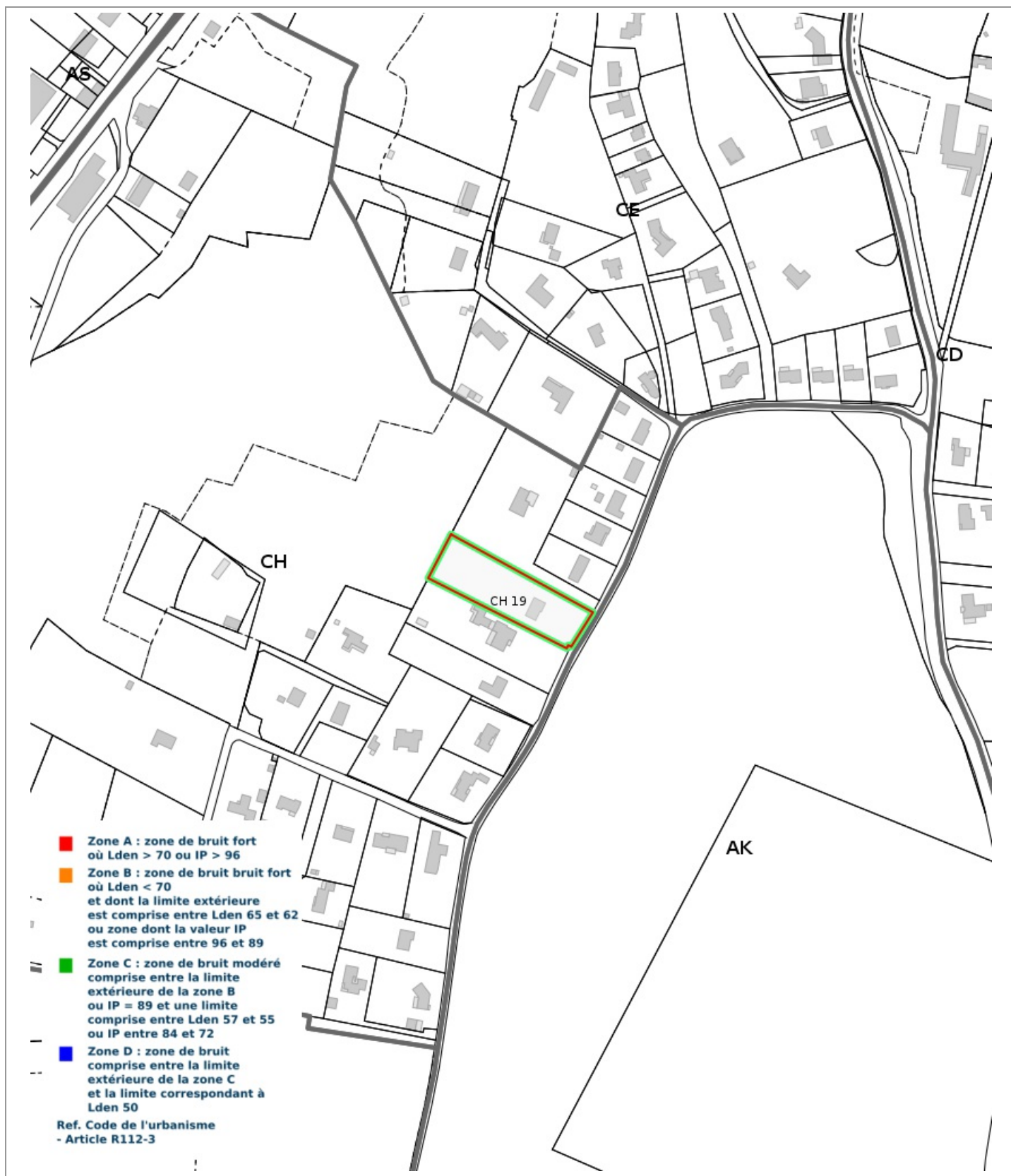
11/02/2024

Cet état, à remplir par le vendeur ou le bailleur, est destiné à être intégré au dossier de diagnostics technique - DDT (annexé, selon le cas, à la promesse de vente ou, à défaut de promesse, à l'acte authentique de vente et au contrat de location ou annexé à ces actes si la vente porte sur un immeuble non bâti) et à être annexé à l'acte authentique de vente et, le cas échéant, au contrat préliminaire en cas de vente en l'état futur d'achèvement.

Information sur les nuisances sonores aériennes. Pour en savoir plus, consultez le site Internet du ministère de la transition écologiques et solidaire  
<https://www.ecologie-solidaire.gouv.fr/>

L'édition et la diffusion de ce document implique l'acceptation des Conditions Générales de Vente, disponibles sur le site <https://www.naturalsrisks.com>  
© 2023 Media Immo. Siège social : 124 rue Louis Baudouin 91100 CORBEIL ESSONNES - RCS EVRY 750 675 613 - RCP GENERALI N°AP 559 256

## Cartographie du Plan d'Exposition au Bruit



## Prescriptions d'Urbanisme applicables dans les zones de bruit des Aérodomes



### PRESCRIPTIONS D'URBANISME APPLICABLES DANS LES ZONES DE BRUIT DES AERODROMES

CONSTRUCTIONS NOUVELLES	ZONE A	ZONE B	ZONE C	ZONE D
Logements nécessaires à l'activité de l'aérodrome, hôtels de voyageurs en transit				
Logements de fonction nécessaires aux activités industrielles ou commerciales admises dans la zone	dans les secteurs déjà urbanisés			
Immeubles d'habitation directement liés ou nécessaires à l'activité agricole	dans les secteurs déjà urbanisés			
Immeubles d'habitation directement liés ou nécessaires à l'activité aéronautique	s'ils ne peuvent être localisés ailleurs			
Constructions à usage industriel, commercial et agricole	s'ils ne risquent pas d'entraîner l'implantation de population permanente			
Equipements publics ou collectifs	s'ils sont nécessaires à l'activité aéronautique ou indispensables aux populations existantes			
Maisons d'habitation individuelles non groupées			si secteur d'accueil déjà urbanisé et desservi par équipements publics sous réserve d'un faible accroissement de la capacité d'accueil	
Immeubles collectifs à usage d'habitation				
Habitat groupé (lotissement, ...) parcs résidentiels de loisirs				

HABITAT EXISTANT	ZONE A	ZONE B	ZONE C	ZONE D
Opérations de rénovation, de réhabilitation, d'amélioration, d'extension mesurée ou de reconstruction des constructions existantes	sous réserve de ne pas accroître la capacité d'accueil d'habitants exposés aux nuisances			
Opérations de réhabilitation et de réaménagement urbain pour permettre le renouvellement urbain des quartiers ou villages existants			si elles n'entraînent pas d'augmentation de la population soumise aux nuisances sonores	

CONSTRUCTIONS NOUVELLES ET HABITAT EXISTANT		
autorisé sous réserve de mesures d'isolation acoustique	autorisé sous conditions	Non autorisé

© DGAC 2004

## ATTESTATION SUR L'HONNEUR

réalisée pour le dossier n° **23-R-0706-A** relatif à l'immeuble bâti visité situé au : 27, chemin de gregaudie 24660 NOTRE DAME DE SANILHAC.

Je soussigné, **AVRILLEUX agnès**, technicien diagnostiqueur pour la société **Périgord diagnostic immobilier** atteste sur l'honneur être en situation régulière au regard de l'article L.271-6 du Code de la Construction, à savoir :

- Disposer des compétences requises pour effectuer les états, constats et diagnostics composant le dossier, ainsi qu'en atteste mes certifications de compétences
- Avoir souscrit à une assurance (Allianz n° 59891717 valable jusqu'au 31/12/2023) permettant de couvrir les conséquences d'un engagement de ma responsabilité en raison de mes interventions.
- N'avoir aucun lien de nature à porter atteinte à mon impartialité et à mon indépendance ni avec le propriétaire ou son mandataire, ni avec une entreprise pouvant réaliser des travaux sur les ouvrages, installations ou équipements pour lesquels il m'est demandé d'établir les états, constats et diagnostics composant le dossier.
- Disposer d'une organisation et des moyens (en matériel et en personnel) appropriés pour effectuer les états, constats et diagnostics composant le dossier.

Fait à **NOTRE DAME DE SANILHAC**, le **04/08/2023**

Signature de l'opérateur de diagnostics :



### **Article L271-6 du Code de la Construction et de l'habitation**

« Les documents prévus aux 1° à 4° et au 6° de l'article L. 271-4 sont établis par une personne présentant des garanties de compétence et disposant d'une organisation et de moyens appropriés. Cette personne est tenue de souscrire une assurance permettant de couvrir les conséquences d'un engagement de sa responsabilité en raison de ses interventions. Elle ne doit avoir aucun lien de nature à porter atteinte à son impartialité et à son indépendance ni avec le propriétaire ou son mandataire qui fait appel à elle, ni avec une entreprise pouvant réaliser des travaux sur les ouvrages, installations ou équipements pour lesquels il lui est demandé d'établir l'un des documents mentionnés au premier alinéa. Un décret en Conseil d'Etat définit les conditions et modalités d'application du présent article. »

### **Article L271-3 du Code de la Construction et de l'habitation**

« Lorsque le propriétaire charge une personne d'établir un dossier de diagnostic technique, celle-ci lui remet un document par lequel elle atteste sur l'honneur qu'elle est en situation régulière au regard des articles L.271-6 et qu'elle dispose des moyens en matériel et en personnel nécessaires à l'établissement des états, constats et diagnostics composant le dossier. »

Certifié dans le cadre du processus de certification PR04 et / ou PR16 consultable sur [www.qualixpert.com](http://www.qualixpert.com) conformément à l'ordonnance 2005-655 titre III du 8 juin 2005 et au décret 2006-1114 du 05 septembre 2006.


dans le(s) domaine(s) suivant(s) :

<b>Amiante sans mention</b>	<b>Certificat valable</b> Du 12/06/2023 au 11/06/2030	Arrêté du 24 décembre 2021 définissant les critères de certification des opérateurs de diagnostic technique et des organismes de formation et d'accréditation des organismes de certification.
<b>Etat relatif à la présence de termites dans le bâtiment mention France Métropolitaine</b>	<b>Certificat valable</b> Du 12/06/2023 au 11/06/2030	Arrêté du 24 décembre 2021 définissant les critères de certification des opérateurs de diagnostic technique et des organismes de formation et d'accréditation des organismes de certification.
<b>Etat des installations intérieures de gaz</b>	<b>Certificat valable</b> Du 12/06/2023 au 11/06/2030	Arrêté du 24 décembre 2021 définissant les critères de certification des opérateurs de diagnostic technique et des organismes de formation et d'accréditation des organismes de certification.
<b>Constat de risque d'exposition au plomb</b>	<b>Certificat valable</b> Du 20/07/2023 au 19/07/2030	Arrêté du 24 décembre 2021 définissant les critères de certification des opérateurs de diagnostic technique et des organismes de formation et d'accréditation des organismes de certification.
<b>Etat des installations intérieures d'électricité</b>	<b>Certificat valable</b> Du 20/07/2023 au 19/07/2030	Arrêté du 24 décembre 2021 définissant les critères de certification des opérateurs de diagnostic technique et des organismes de formation et d'accréditation des organismes de certification.
<b>Diagnostic de performance énergétique individuel</b>	<b>Certificat valable</b> Du 20/07/2023 au 19/07/2030	Arrêté du 24 décembre 2021 définissant les critères de certification des opérateurs de diagnostic technique et des organismes de formation et d'accréditation des organismes de certification.

Date d'établissement le mardi 27 juin 2023

Marjorie ALBERT  
Directrice Administrative

PIO



*Une certification peut être suspendue, modifiée ou retirée à tout moment.  
Pour une utilisation appropriée de ce certificat, la portée des certifications et leurs validités doivent être vérifiées sur le site internet de LCC QUALIXPERT [www.qualixpert.com](http://www.qualixpert.com).*

**ATTESTATION D'ASSURANCE  
DE RESPONSABILITE CIVILE PROFESSIONNELLE**

La Compagnie d'assurances : **ALLIANZ COURTAGE**

Certifie que l'entreprise : **SASU PERIGORD DIAGNOSTIC IMMOBILIER**  
Représentée par : **Mme AVRILLEUX Agnès**

Domiciliée : **54 route du Chambon  
24430 MARSAC SUR L'ISLE**

Est titulaire d'une police d'assurance « **RESPONSABILITE CIVILE PROFESSIONNELLE** »  
N°59891717.

La présente attestation est valable pour la période du 01/01/2023 au 31/12/2023 afin de garantir  
les activités de l'assuré déclarées ci-dessous :

**Diagnostiques règlementaires liés à la vente ou location d'immeubles :**

- **Constat de Risques d'Exposition au Plomb (CRFP)**
- **Etat relatif à la présence de termites,**
- **Etat de l'installation intérieure d'électricité et de gaz,**
- **Diagnostic de performance énergétique (DPE),**
- **Etat des Risques naturels miniers et technologiques (ERNMT),**
- **Diagnostic assainissements NON Collectif,**
- **Etat parasitaires,**
- **Mesurage Loi Carrez, Loi Boutin,**
- **Etat mentionnant la présence ou l'absence de matériaux ou produits contenant de l'amiante**
- **Information sur la présence d'un risque de mérules**
- **Sécurité piscine,**
- **Etat des lieux**

La présente attestation ne peut engager l'assureur au-delà des conditions et limites du contrat auquel elle se réfère. Les exceptions de garantie opposables au souscripteur le sont également aux bénéficiaires de l'indemnité (résiliation, nullité, règle proportionnelle, exclusions, déchéances...).

Fait à Périgueux, le 03 janvier 2023.

Pour La COMPAGNIE

**SARL TREFFEL  
ASSURANCES**  
14 Rue Maleville BP 3016  
24003 PÉRIGUEUX Cedex  
05 59 00 01 00 Fax : 05 59 69 76 41