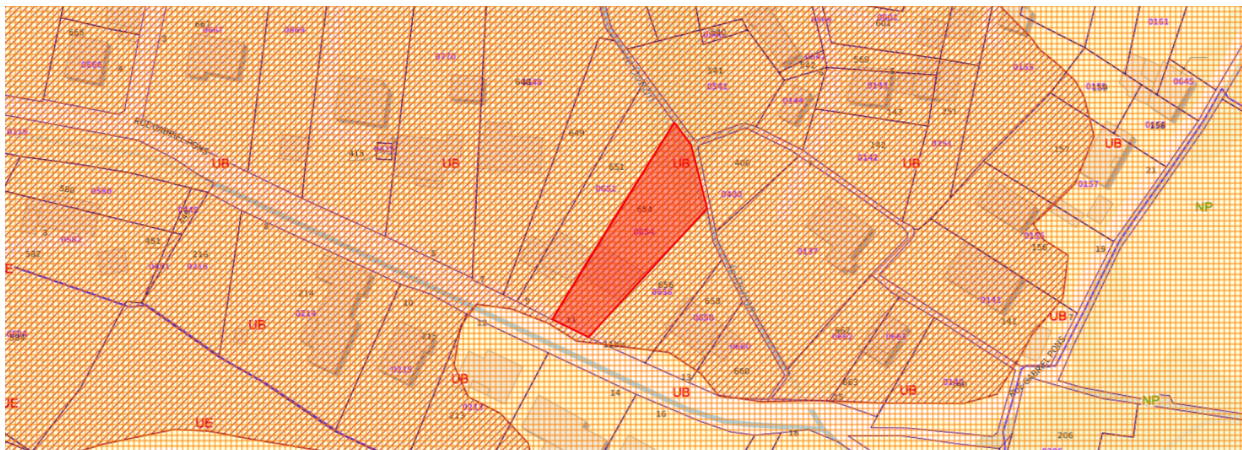



FICHE DÉTAILLÉE DE LA PARCELLE

Commune de Montignac - Section AS - Parcelle 0654





VUE DÉTAILLÉE DES DOCUMENTS D'URBANISME

Zonage(s)

 Parcelle classée UB, Zone urbaine à vocation principale d'habitat (UB)

SERVITUDE D'UTILITÉ PUBLIQUE

-  Plan de prévention des risques naturels prévisibles (PPRNP) et plans de prévention des risques miniers (PPRM) (PM1)
 - Plan de prevention des risques inondation de la Vezere
-  Servitude relative aux sites inscrits et classés (AC2)
 - Vallee de la Vezere

NB : Cette fiche a un caractère informatif et ne peut pas être considérée comme un document opposable

Les SUP dites "protégées" n'apparaissent pas en fiche détaillée à la parcelle. Pour plus d'informations, consultez la FAQ