



Imprimer

Enregistrer

Réinitialiser

1/6

Demande de Certificat d'urbanisme

cerfa
N° 13410*04

Vous pouvez utiliser ce formulaire si :

- vous souhaitez connaître les règles applicables en matière d'urbanisme sur un terrain.
- vous souhaitez savoir si l'opération que vous projetez est réalisable.

Cadre réservé à la mairie du lieu du projet

CU 024 330 19 N 0076
Dpt Commune Année N° de dossier

La présente demande a été reçue à la mairie

le 21 M 2019

Cachet de la mairie et signature du receveur

1 - Objet de la demande de certificat d'urbanisme

a) Certificat d'urbanisme d'information

Indique les dispositions d'urbanisme, les limitations administratives au droit de propriété et la liste des taxes et participations d'urbanisme applicables au terrain.

b) Certificat d'urbanisme opérationnel

Indique en outre si le terrain peut être utilisé pour la réalisation de l'opération projetée.

2 - Identité du ou des demandeurs

Le demandeur sera le titulaire du certificat et destinataire de la décision.

Si la demande est présentée par plusieurs personnes, indiquez leurs coordonnées sur la fiche complémentaire.

Vous êtes un particulier

Madame Monsieur

Nom : MIQUEL

Prénom : ISABELLE

Vous êtes une personne morale

Dénomination :

Raison sociale :

N° SIRET : Type de société (SA, SCI,...) :

Représentant de la personne morale : Madame Monsieur

Nom :

Prénom :

3 - Coordonnées du demandeur

Adresse : Numéro :

Voie :

CHEZ ANOAH BERGIER

Lieu-dit :

LES JOVANNES

Localité :

SARLAC

Code postal : 46600 BP : Cedex :

Téléphone : 06 26 32 04 27

indiquez l'indicatif pour le pays étranger :

Si le demandeur habite à l'étranger : Pays :

Division territoriale :

J'accepte de recevoir par courrier électronique les documents transmis en cours d'instruction par l'administration à l'adresse suivante :

isacrocus@gmail.com

J'ai pris bonne note que, dans un tel cas, la date de notification sera celle de la consultation du courrier électronique ou, au plus tard, celle de l'envoi de ce courrier électronique augmentée de huit jours.

4 - Le terrain

Les informations et plans (voir liste des pièces à joindre) que vous fournissez doivent permettre à l'administration de localiser précisément le (ou les) terrain(s) concerné(s) par votre projet.

Le terrain est constitué de l'ensemble des parcelles cadastrales d'un seul tenant appartenant à un même propriétaire.

Adresse du (ou des) terrain(s)

Numéro : Voie :

Lieu-dit :

CHEZ NICOLAS

Localité :

PLAZAC

Code postal : 24580 BP : Cedex :

Références cadastrales¹ : (si votre projet porte sur plusieurs parcelles cadastrales, veuillez renseigner la fiche complémentaire page 3) : Préfixe : Section : Numéro :

Superficie totale du terrain (en m²) : 02 ha 78 a 95 ca

¹ En cas de besoin, vous pouvez vous renseigner auprès de la mairie

cadre réservé à l'administration - Mairie -

Articles L.111-11 et R.410-13 du code de l'urbanisme

État des équipements publics existants

Le terrain est-il déjà desservi ?

Équipements :

Voirie : Oui Non

Eau potable : Oui Non

Assainissement : Oui Non

Électricité : Oui Non

Observations :

État des équipements publics prévu

La collectivité a-t-elle un projet de réalisation d'équipements publics desservant le terrain ?

Équipements			Par quel service ou concessionnaire?	Avant le
Voirie	Oui <input type="checkbox"/>	Non <input type="checkbox"/>		
Eau potable	Oui <input type="checkbox"/>	Non <input type="checkbox"/>		
Assainissement	Oui <input type="checkbox"/>	Non <input type="checkbox"/>		
Électricité	Oui <input type="checkbox"/>	Non <input type="checkbox"/>		

Observations :

6 - Engagement du (ou des) demandeurs

Je certifie exactes les informations mentionnées ci-dessus.

À BRIVE

Le : 19/11/2019

Signature du (des) demandeur(s)

Votre demande doit être établie en deux exemplaires pour un certificat d'urbanisme d'information ou quatre exemplaires pour un certificat d'urbanisme opérationnel. Elle doit être déposée à la mairie du lieu du projet.

Vous devrez produire :

- un exemplaire supplémentaire, si votre projet se situe en périmètre protégé au titre des monuments historiques ;
- deux exemplaires supplémentaires, si votre projet se situe dans un cœur de parc national.

Si vous êtes un particulier : la loi n° 78-17 du 6 janvier 1978 relative à l'informatique, aux fichiers et aux libertés s'applique aux réponses contenues dans ce formulaire pour les personnes physiques. Elle garantit un droit d'accès aux données nominatives les concernant et la possibilité de rectification. Ces droits peuvent être exercés à la mairie. Les données recueillies seront transmises aux services compétents pour l'instruction de votre demande.

Si vous souhaitez vous opposer à ce que les informations nominatives comprises dans ce formulaire soient utilisées à des fins commerciales, cochez la case ci-contre :

Références cadastrales : fiche complémentaire

Si votre projet porte sur plusieurs parcelles cadastrales, veuillez indiquer pour chaque parcelle cadastrale sa superficie ainsi que la superficie totale du terrain.

Préfixe : Section : AL Numéro : 0113

Superficie de la parcelle cadastrale (en m²) : ... 00 ha 11 a 16 ca

Préfixe : Section : AL Numéro : 0114

Superficie de la parcelle cadastrale (en m²) : ... 00 ha 06 a 56 ca

Préfixe : Section : AL Numéro : 0115

Superficie de la parcelle cadastrale (en m²) : ... 00 ha 19 a 45 ca

Préfixe : Section : AL Numéro : 0116

Superficie de la parcelle cadastrale (en m²) : ... 00 ha 12 a 37 ca

Préfixe : Section : AL Numéro : 0209

Superficie de la parcelle cadastrale (en m²) : ... 00 ha 08 a 49 ca

Préfixe : Section : AL Numéro : 0212

Superficie de la parcelle cadastrale (en m²) : ... 00 ha 19 a 42 ca

Préfixe : Section : A0 Numéro : 0014

Superficie de la parcelle cadastrale (en m²) : ... 00 ha 28 a 17 ca

Préfixe : Section : A0 Numéro : 0015

Superficie de la parcelle cadastrale (en m²) : ... 00 ha 44 a 62 ca

Préfixe : Section : A0 Numéro : 0016

Superficie de la parcelle cadastrale (en m²) : ... 00 ha 40 a 60 ca

Préfixe : Section : A0 Numéro : 0017

Superficie de la parcelle cadastrale (en m²) : ... 00 ha 88 a 11 ca

Préfixe : Section : Numéro :

Superficie de la parcelle cadastrale (en m²) :

Préfixe : Section : Numéro :

Superficie de la parcelle cadastrale (en m²) :

Préfixe : Section : Numéro :

Superficie de la parcelle cadastrale (en m²) :

Préfixe : Section : Numéro :

Superficie de la parcelle cadastrale (en m²) :

Préfixe : Section : Numéro :

Superficie de la parcelle cadastrale (en m²) :

Préfixe : Section : Numéro :

Superficie de la parcelle cadastrale (en m²) :

TOTAL SURFACE :

02 ha 78 a 95 ca



Note descriptive succincte du projet

Vous pouvez vous aider de cette feuille pour rédiger la note descriptive succincte de votre projet lorsque la demande porte sur un certificat d'urbanisme indiquant, en application de l'article L. 410-1 b, si le terrain peut être utilisé pour la réalisation de l'opération projetée.


Description sommaire de l'opération projetée (construction, lotissement, camping, golf, aires de sport ...)

Construction d'une maison d'habitation de 76 m²
en ossature bois.

Si votre projet concerne un ou plusieurs bâtiments

- indiquez la destination, la sous-destination et la localisation approximative des bâtiments projetés dans l'unité foncière :

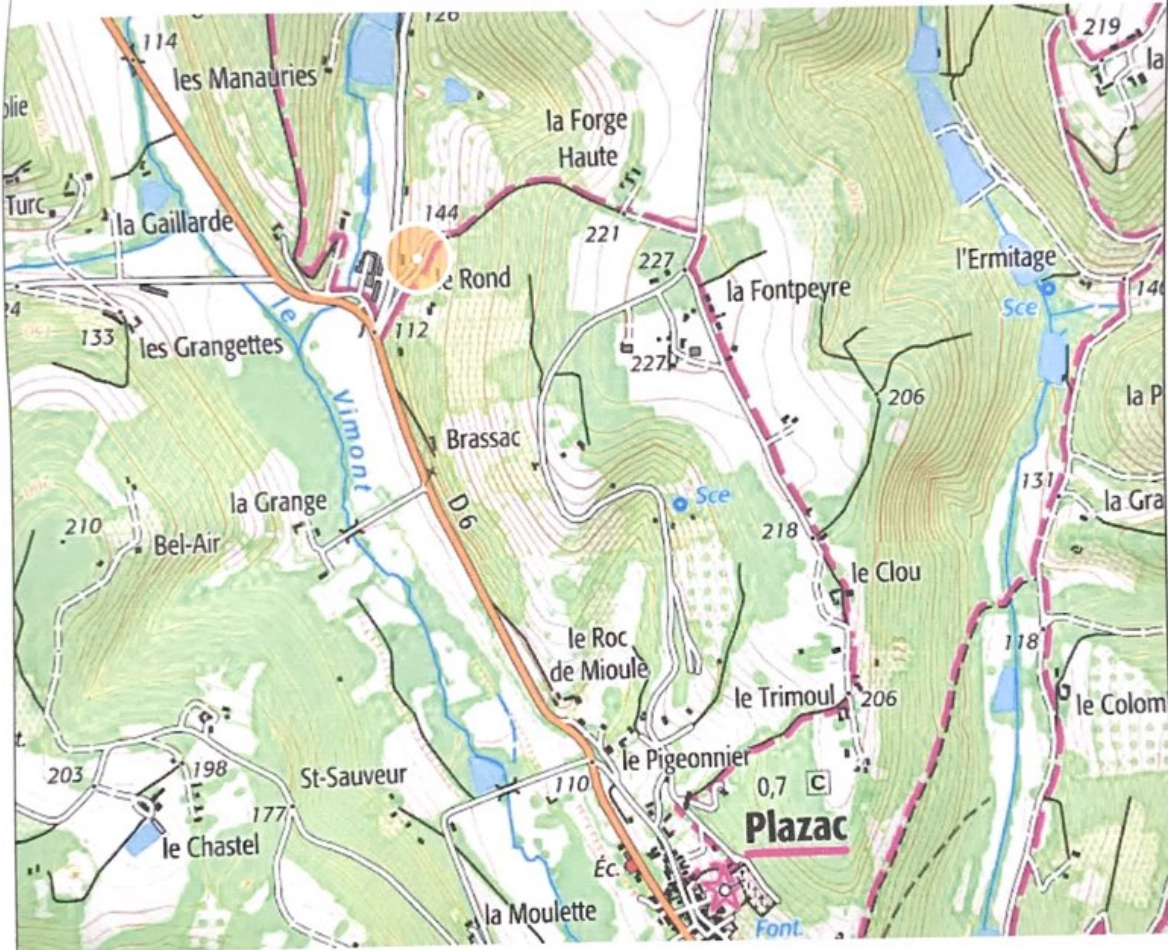
→ voir document ci-joint.

 → limite du terrain.

X → emplacement de la maison.

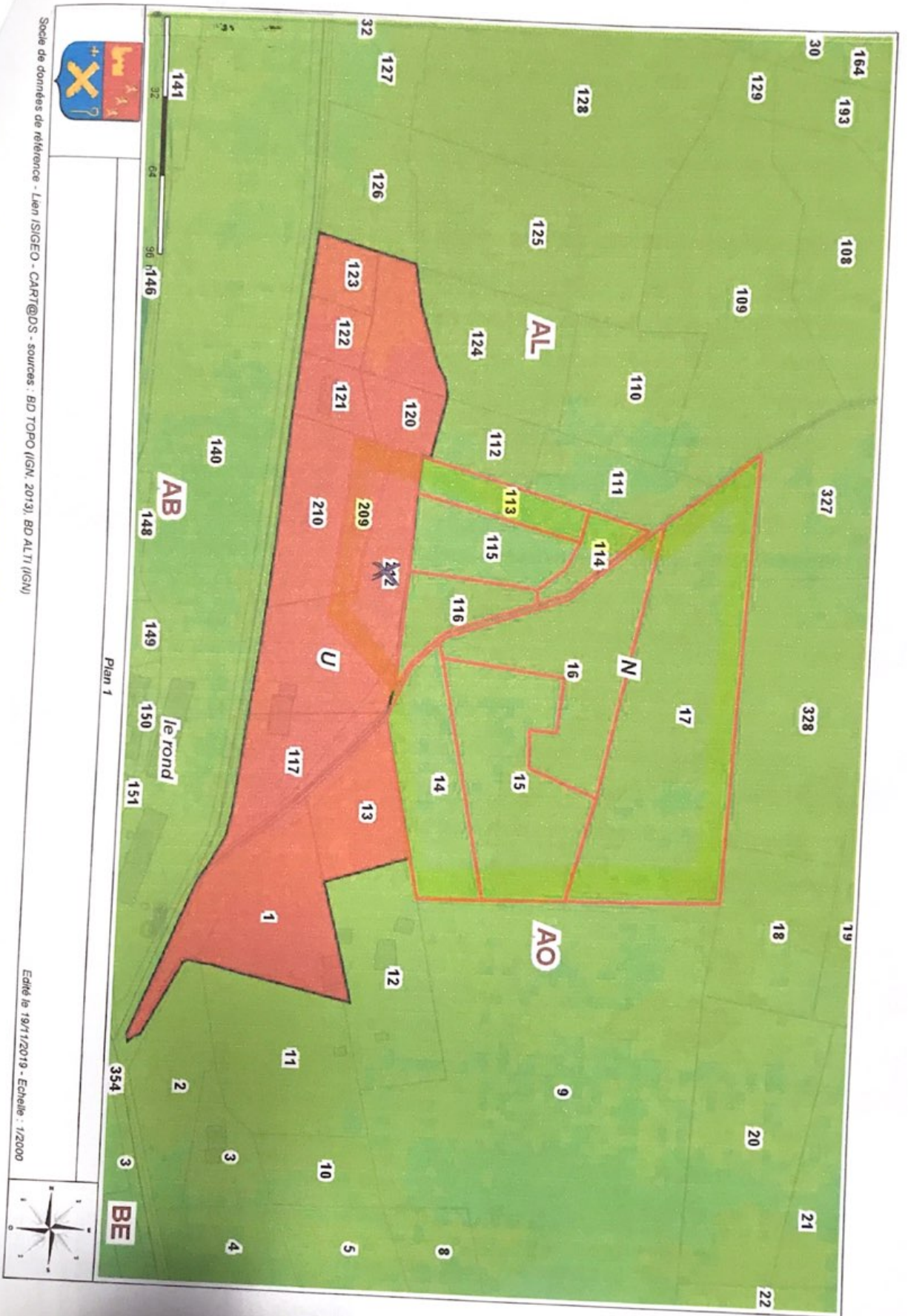
- Indiquez la destination et la sous-destination des bâtiments à conserver ou à démolir :

Vous pouvez compléter cette note par des feuilles supplémentaires, des plans, des croquis, des photos. Dans ce cas, précisez ci-dessous la nature et le nombre des pièces fournies.



© IGN 2019 - www.geoportail.gouv.fr/mentions-legales

Longitude : 1° 02' 14" E
Latitude : 45° 02' 36" N



Emplacement de la maison

Socle de données de référence - Lien SIGEO - CART@DS - sources : BD TOPO (IGN, 2013), BD ALTI (IGN)

Edité le 19/11/2019 - Echelle : 1/2000



Plan 1