

DOSSIER DE DIAGNOSTIC TECHNIQUE

ETABLI LE MERCREDI 27 AVRIL 2022

PROPRIETAIRE	ADRESSE DES LOCAUX VISITES
M. BOISHARDY Jean-Pierre La Germenie 24210 STE ORSE	MAISON LA GERMENIE 24210 STE ORSE

REF DOSSIER : ATPEZ-22-941



Année : avant le 1er janvier
1949

Section/parcelle : B/436

DIAGNOSTICS REALISES

<input type="checkbox"/> Gaz	<input type="checkbox"/> Surface	<input checked="" type="checkbox"/> Electricité
<input checked="" type="checkbox"/> DPE	<input checked="" type="checkbox"/> Amiante	<input checked="" type="checkbox"/> Plomb
<input checked="" type="checkbox"/> Termites	<input checked="" type="checkbox"/> ERP	<input checked="" type="checkbox"/> PEB

Une Equipe d'Experts Certifiés de Proximité à votre Service

Tél. 05 53 09 77 43 - Fax : 05 53 09 77 51 - Email : contact@apgdiag.com

SYNTHESE DES DIAGNOSTICS

DPE

Plomb

Le constat de risque d'exposition au plomb dans les peintures a révélé la présence de revêtements contenant du plomb.

Le propriétaire doit veiller à l'entretien des revêtements recouvrant les unités de diagnostic de classe 1 et 2, afin d'éviter leur dégradation future.

Amiante

Dans le cadre de la mission objet du présent pré-rapport, il a été repéré des matériaux ou produits contenant de l'amiante.

Termites

**Absence d'indices d'infestation de termites
Des constatations diverses ont été formulées**

Electricité

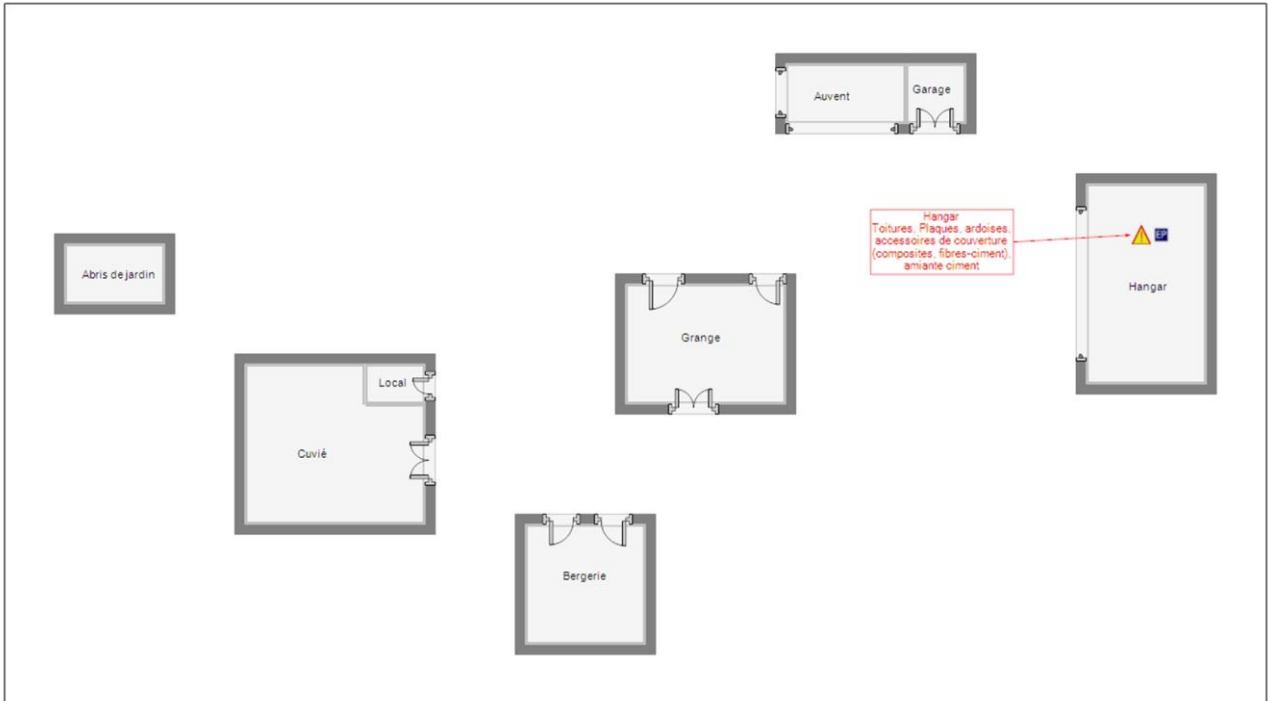
- L'installation intérieure d'électricité ne comporte aucune anomalie.
- L'installation intérieure d'électricité comporte une ou des anomalies pour laquelle ou lesquelles il est vivement recommandé d'agir afin d'éliminer les dangers qu'elle(s) présente(nt).
- L'installation intérieure d'électricité comporte certaines anomalies pour laquelle ou lesquelles des mesures compensatoires sont correctement mises en place.

Etat des nuisances sonores aériennes


- Le bien est soumis au Plan d'Exposition au Bruit :
 - Zone A
 - Zone B
 - Zone C
 - Zone D
- Le bien n'est pas soumis au Plan d'Exposition au Bruit

CROQUIS

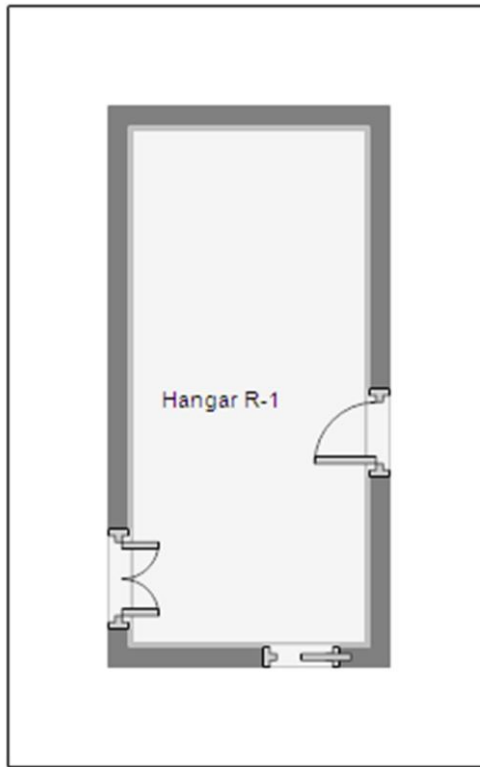
- 🚫 Locaux inaccessibles. → Sens de la visite. Abs Absence d'amiante.
- ⚠️ Matériaux contenant de l'amiante détectés après analyse. and Amiante non détecté suite à analyse.
- ⚠️ Matériaux contenant de l'amiante détectés sur décision de l'opérateur.
- ⚠️ Matériaux susceptibles de contenir de l'amiante.



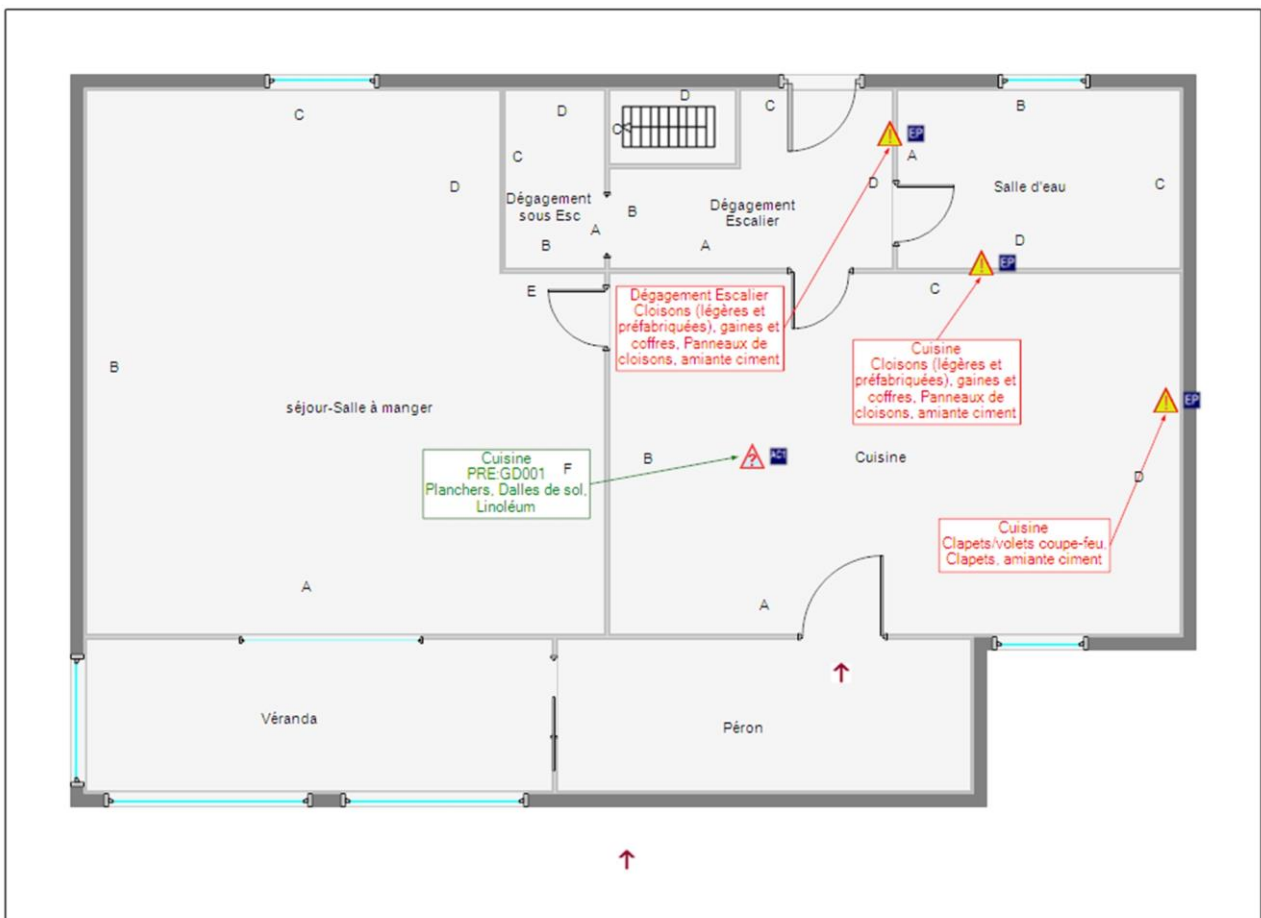
M. BOISHARDY Jean-Pierre
Maison - La Germenie 24210 STE ORSE
Dépendances Niveau 0



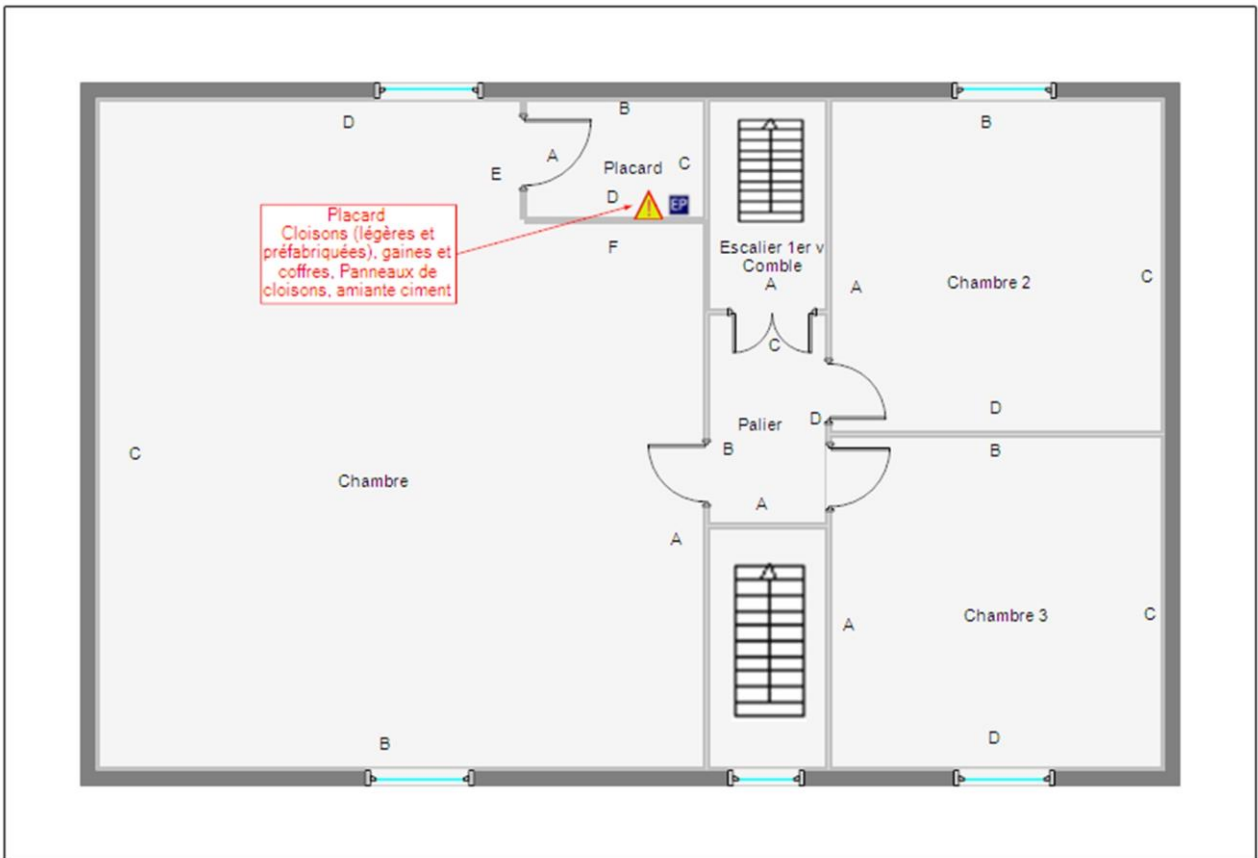
M. BOISHARDY Jean-Pierre
Maison - La Germenie 24210 STE ORSE
Dépendances Niveau 1



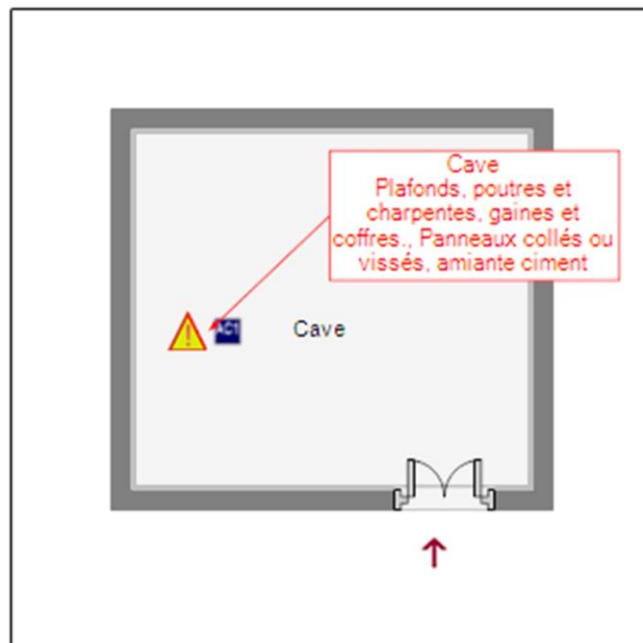
M. BOISHARDY Jean-Pierre
Maison - La Germenie 24210 STE ORSE
Dépendances Niveau -1



M. BOISHARDY Jean-Pierre
Maison - La Germenie 24210 STE ORSE
Niveau 0



M. BOISHARDY Jean-Pierre
Maison - La Germerie 24210 STE ORSE
Niveau 1



M. BOISHARDY Jean-Pierre
Maison - La Germerie 24210 STE ORSE
Niveau -1



M. BOISHARDY Jean-Pierre
Maison - La Germerie 24210 STE ORSE
Niveau 2

ÉTAT DE L'INSTALLATION INTERIEURE D'ELECTRICITE

établi à l'occasion d'une vente

Suivant l'arrêté du 28 septembre 2017 définissant le modèle et la méthode de réalisation de l'état de l'installation intérieure d'électricité dans les immeubles à usage d'habitation

ETABLI LE MERCREDI 27 AVRIL 2022

PROPRIETAIRE	ADRESSE DES LOCAUX VISITES
M. BOISHARDY Jean-Pierre La Germenie 24210 STE ORSE	MAISON - Installation principale LA GERMENIE 24210 STE ORSE

REF DOSSIER : ATPEZ-22-941



CONCLUSION

- L'installation intérieure d'électricité ne comporte aucune anomalie.
- L'installation intérieure d'électricité comporte une ou des anomalies pour laquelle ou lesquelles il est vivement recommandé d'agir afin d'éliminer les dangers qu'elle(s) présente(nt).
- L'installation intérieure d'électricité comporte certaines anomalies pour laquelle ou lesquelles des mesures compensatoires sont correctement mises en place.

Durée de validité du rapport : 3 ans , rapport valide jusqu'au 26/04/2025

Fait à COULOUNIEIX-CHAMIERES

Le mercredi 27 avril 2022

par Guillaume Devos



Ce rapport contient **13** pages indissociables et n'est utilisable qu'en original.

Sommaire

1- Désignation et description du local d'habitation et de ses dépendances.....	2
2- Identification du donneur d'ordre	2
3 - Identification de l'opérateur.....	3
4 - Limites du domaine d'application du diagnostic :.....	3
5 - Conclusion relative à l'évaluation des risques pouvant porter atteinte à la sécurité des personnes	3
6 - Avertissement particulier	4
7 - Conclusion relative à l'évaluation des risques relevant du devoir de conseil de professionnel	4
8 - Explications détaillées relatives aux risques encourus	4
Annexe : résultat de l'état de l'installation intérieure d'électricité	7
Annexe : Equipement	9
Annexe : Références réglementaires.....	9
Annexe : Attestation d'assurance	11
Annexe : Certificat de l'opérateur.....	12

1- Désignation et description du local d'habitation et de ses dépendances

Localisation du local d'habitation et de ses dépendances:

SIS LA GERMENIE - 24210 STE ORSE

Type d'immeuble : **MAISON**

Référence cadastrale : **section B, parcelle 436**

Désignation et situation du lot de (co)propriété : **non concerné**

Année de construction : **avant le 1er janvier 1949**

Description : Vente d'une maison d'avant 1949 de 120m² + un grenier + 150m² de dépendances + un hangar de 145m².

Désignation de l'installation	Distributeur d'électricité	Année de l'installation	Alimentée lors du diagnostic
Installation principale	Inconnu	Inconnue	NON

Identification des parties du bien (pièces et emplacements), n'ayant pu être visitées et justification

Niveau	Pièce	Emplacement	Justification
	Aucune		

2- Identification du donneur d'ordre

Identité du donneur d'ordre :

Nom : **Agence MAISONS EN PERIGORD**

Adresse : **11, rue du 4 Septembre - 24290 MONTIGNAC**

Qualité du donneur d'ordre : le propriétaire

Identité du propriétaire :

Nom : **M. BOISHARDY Jean-Pierre**

Adresse : **La Germenie - 24210 STE ORSE**

3 - Identification de l'opérateur

Identité de l'opérateur : **Guillaume Devos**

Nom et raison sociale de l'entreprise : **SAS APG**

Adresse : **200, Avenue Winston Churchill, 24660 COULOUNIEUX-CHAMIER**

SIRET : **448 284 224 00038**

Le présent rapport est établi par une personne dont les compétences sont certifiées par :

ABCIDIA Certification

Domaine de Saint Paul - Bat A6

102 route de Limours - 78470 ST REMY LES CHEVREUSE

Certification N° 19-1451 valide du 23/04/2019 au 22/04/2024

Assurance de l'opérateur : **ALLIANZ N°55886375 valide jusqu'au 31/08/2022**

4 - Limites du domaine d'application du diagnostic :

L'état de l'installation intérieure d'électricité porte sur l'ensemble de l'installation intérieure d'électricité à basse tension des locaux à usage d'habitation située en aval de l'appareil général de commande et de protection de cette installation. Il ne concerne pas les matériels d'utilisation amovibles, ni les circuits internes des matériels d'utilisation fixes, destinés à être reliés à l'installation électrique fixe, ni les installations de production ou de stockage par batteries d'énergie électrique du générateur jusqu'au point d'injection au réseau public de distribution d'énergie ou au point de raccordement à l'installation intérieure. Il ne concerne pas non plus les circuits de téléphonie, de télévision, de réseau informatique, de vidéophonie, de centrale d'alarme, etc., lorsqu'ils sont alimentés en régime permanent sous une tension inférieure ou égale à 50 V en courant alternatif et 120 V en courant continu.

L'intervention de l'opérateur réalisant l'état de l'installation intérieure d'électricité ne porte que sur les constituants visibles, visitables, de l'installation au moment du diagnostic. Elle s'effectue sans démontage de l'installation électrique (hormis le démontage des capots des tableaux électriques lorsque cela est possible) ni destruction des isolants des câbles.

Des éléments dangereux de l'installation intérieure d'électricité peuvent ne pas être repérés, notamment :

les parties de l'installation électrique non visibles (incorporées dans le gros œuvre ou le second œuvre ou masquées par du mobilier) ou nécessitant un démontage ou une détérioration pour pouvoir y accéder (boîtes de connexion, conduits, plinthes, goulottes, huisseries, éléments chauffants incorporés dans la maçonnerie, luminaires des piscines plus particulièrement) ;

les parties non visibles ou non accessibles des tableaux électriques après démontage de leur capot ;

inadéquation entre le courant assigné (calibre) des dispositifs de protection contre les surintensités et la section des conducteurs sur toute la longueur des circuits ;

Cas particulier des immeubles collectifs à usage d'habitation :

En immeuble collectif d'habitation, seule la présence d'une DERIVATION INDIVIDUELLE DE TERRE en partie privative est vérifiée. La présence d'une PRISE DE TERRE, d'un CONDUCTEUR DE TERRE, de la borne ou barrette principale de terre, du CONDUCTEUR PRINCIPAL DE PROTECTION, et d'une LIAISON EQUIPOTENTIELLE principale n'est pas vérifiée puisque situés dans les parties communes, lesquelles ne sont pas visées par le DIAGNOSTIC.

5 - Conclusion relative à l'évaluation des risques pouvant porter atteinte à la sécurité des personnes

Les domaines faisant l'objet d'anomalies sont :

- 1 - L'appareil général de commande et de protection et son accessibilité.
- 2 - Le dispositif de protection différentiel à l'origine de l'installation électrique et sa sensibilité appropriée aux conditions de mise à la terre.
- 3 - Le dispositif de protection contre les surintensités adapté à la section des conducteurs, sur chaque circuit.
- 4 - La liaison équipotentielle et installation électrique adaptées aux conditions particulières des locaux contenant une baignoire ou une douche.
- 5 - Matériels électriques présentant des risques de contacts directs avec des éléments sous tension - Protection mécanique des conducteurs.
- 6 - Des matériels électriques vétustes, inadaptés à l'usage.

Installations particulières :

- P1, P2 - Des appareils d'utilisation situés dans des parties communes et alimentés depuis la partie privative ou inversement.
- P3 - La piscine privée, ou le bassin de fontaine.

Informations complémentaires :

IC - Socles de prise de courant, dispositif à courant différentiel résiduel à haute sensibilité

Il n'y a aucun dispositif différentiel à haute sensibilité ≤ 30 mA.

Au moins un socle de prise de courant n'est pas de type à obturateur.

Au moins un socle de prise de courant ne possède pas un puits de 15 mm.

En cas d'anomalie, l'annexe, ci-après intitulée « *résultat de l'état de l'installation intérieure d'électricité* », détaille l'état de l'installation intérieure d'électricité réalisé.

6 - Avertissement particulier

Libellé des points de contrôle n'ayant pu être vérifiés	Motifs
Déclenche, lors de l'essai de fonctionnement, pour un courant de défaut au plus égal à son courant différentiel-résiduel assigné sensibilité).	Installation non alimentée en électricité
Déclenche par action sur le bouton test quand ce dernier est présent	
Valeur de la résistance de la prise de terre adaptée au(x) dispositif(s) différentiel(s)	
Connexion assurée des éléments conducteurs de la structure porteuse et des canalisations métalliques à la liaison équipotentielle principale (résistance de continuité \leq 2 ohms).	
Tous les socles de prise courant comportant un contact de terre sont reliés à la terre	
Conduits métalliques en montage apparent, contenant des conducteurs, reliés à la terre	
Huisseries ou goulottes métalliques contenant des conducteurs ou sur lesquelles sont fixés des appareillages, reliées à la terre	
Courant assigné (calibre) de la protection contre les surintensités de chaque circuit adapté à la section des conducteurs	Absence de tableau de répartition électrique
Continuité satisfaisante de la liaison équipotentielle supplémentaire.	Installation non alimentée en électricité
Section satisfaisante du conducteur de liaison équipotentielle supplémentaire	Non visible
Qualité satisfaisante des connexions du conducteur de la liaison équipotentielle supplémentaire sur les éléments conducteurs et masses	
Pour les points de contrôle du DIAGNOSTIC n'ayant pu être vérifiés, il est recommandé de faire contrôler ces points par un installateur électricien qualifié ou par un organisme d'inspection accrédité dans le domaine de l'électricité, ou, si l'installation électrique n'était pas alimentée, par un OPERATEUR DE DIAGNOSTIC certifié lorsque l'installation sera alimentée	

7 - Conclusion relative à l'évaluation des risques relevant du devoir de conseil de professionnel

En cas d'anomalie(s) constatée(s) sur l'installation intérieure d'électricité, il est vivement recommandé d'agir afin d'éliminer les dangers qu'elle(s) présente(nt).

Au cas où des points de contrôle du DIAGNOSTIC n'ont pu être vérifiés, il est recommandé de faire contrôler ces points par un installateur électricien qualifié ou par un organisme d'inspection accrédité dans le domaine de l'électricité, ou, si l'installation électrique n'était pas alimentée, par un opérateur de diagnostic certifié lorsque l'installation sera alimentée.

8 - Explications détaillées relatives aux risques encourus

Description des risques encourus en fonction des anomalies identifiées

Appareil général de commande et de protection

Cet appareil, accessible à l'intérieur du logement, permet d'interrompre, en cas d'urgence, en un lieu unique, connu et accessible, la totalité de la fourniture de l'alimentation électrique.

Son absence, son inaccessibilité ou un appareil inadapté ne permet pas d'assurer cette fonction de coupure en cas de danger (risque d'électrification, voire d'électrocution), d'incendie ou d'intervention sur l'installation électrique.

Dispositif de protection différentiel à l'origine de l'installation

Ce dispositif permet de protéger les personnes contre les risques de choc électrique lors d'un défaut d'isolement sur un matériel électrique. Son absence ou son mauvais fonctionnement peut être la cause d'une électrification, voire d'une électrocution.

Prise de terre et installation de mise à la terre

Ces éléments permettent, lors d'un défaut d'isolement sur un matériel électrique, de dévier à la terre le courant de défaut dangereux qui en résulte.

L'absence de ces éléments ou leur inexistence partielle peut être la cause d'une électrification, voire d'une électrocution.

Dispositif de protection contre les surintensités

Les disjoncteurs divisionnaires ou coupe-circuits à cartouche fusible, à l'origine de chaque circuit, permettent de protéger les conducteurs et câbles électriques contre les échauffements anormaux dus aux surcharges ou courts-circuits.

L'absence de ces dispositifs de protection ou leur calibre trop élevé peut être à l'origine d'incendies.

Liaison équipotentielle dans les locaux contenant une baignoire ou une douche

Elle permet d'éviter, lors d'un défaut, que le corps humain ne soit traversé par un courant électrique dangereux.

Son absence privilégie, en cas de défaut, l'écoulement du courant électrique par le corps humain, ce qui peut être la cause d'une électrification, voire d'une électrocution.

Conditions particulières les locaux contenant une baignoire ou une douche

Les règles de mise en œuvre de l'installation électrique à l'intérieur de tels locaux permettent de limiter le risque de chocs électriques, du fait de la réduction de la résistance électrique du corps humain lorsque celui-ci est mouillé ou immergé.

Le non-respect de celles-ci peut être la cause d'une électrification, voire d'une électrocution.

Matériels électriques présentant des risques de contact direct

Les matériels électriques dont des parties nues sous tension sont accessibles (matériels électriques anciens, fils électriques dénudés, bornes de connexion non placées dans une boîte équipée d'un couvercle, matériels électriques cassés...) présentent d'importants risques d'électrification, voire d'électrocution.

Matériels électriques vétustes ou inadaptés à l'usage

Ces matériels électriques, lorsqu'ils sont trop anciens, n'assurent pas une protection satisfaisante contre l'accès aux parties nues sous tension ou ne possèdent plus un niveau d'isolement suffisant. Lorsqu'ils ne sont pas adaptés à l'usage normal du matériel, ils deviennent très dangereux lors de leur utilisation. Dans les deux cas, ces matériels présentent d'importants risques d'électrification, voire d'électrocution.

Appareils d'utilisation situés dans des parties communes et alimentés depuis les parties privatives

Lorsque l'installation électrique issue de la partie privative n'est pas mise en œuvre correctement, le contact d'une personne avec la masse d'un matériel électrique en défaut ou une partie active sous tension peut être la cause d'électrification, voire d'électrocution.

Piscine privée ou bassin de fontaine

les règles de mise en œuvre de l'installation électrique et des équipements associés à la piscine ou au bassin de fontaine permettent de limiter le risque de chocs électriques, du fait de la réduction de la résistance électrique du corps humain lorsque celui-ci est mouillé ou immergé.

Le non-respect de celles-ci peut être la cause d'une électrification, voire d'une électrocution.

Informations complémentaires

Dispositif (s) différentiel (s) à haute sensibilité protégeant tout ou partie de l'installation électrique

L'objectif est d'assurer rapidement la coupure du courant de l'installation électrique ou du circuit concerné, dès l'apparition d'un courant de défaut même de faible valeur. C'est le cas notamment lors de la défaillance occasionnelle (telle que l'usure normale ou anormale des matériels, l'imprudence ou le défaut d'entretien, la rupture du conducteur de mise à la terre d'un matériel électrique....) des mesures classiques de protection contre les risques d'électrification, voire d'électrocution.



Socles de prise de courant de type à obturateurs

l'objectif est d'éviter l'introduction, en particulier par un enfant, d'un objet dans une alvéole d'un socle de prise de courant sous tension pouvant entraîner des brûlures graves et/ ou l'électrification, voire l'électrocution.



Socles de prise de courant de type à puits (15 mm minimum)

La présence de puits au niveau d'un socle de prise de courant évite le risque d'électrisation, voire d'électrocution, au moment de l'introduction des fiches mâles non isolées d'un cordon d'alimentation.

Cachet de l'entreprise	Dates de visite et d'établissement de l'état
 <p data-bbox="359 340 587 387">200, Av Winston Churchill 24660 COULOUNIEIX - CHAMIERIS Tél. 05 53 09 77 43 - epg.diag@orange.fr</p>	<p data-bbox="842 264 1276 291">Visite effectuée le : 27/04/2022 à 09H00</p> <p data-bbox="842 320 1292 371">Etat rédigé à COULOUNIEIX-CHAMIERIS Le mercredi 27 avril 2022</p> <p data-bbox="842 403 1098 430">Nom Guillaume Devos</p> <p data-bbox="842 459 1101 486">Signature de l'opérateur</p> 

Annexe : résultat de l'état de l'installation intérieure d'électricité


Par application des règles de l'art en matière de réalisation de l'état des installations électriques des immeubles d'habitation selon la norme NF C16-600 de juillet 2017.

- (1) Référence des anomalies selon NF C16-600 Juillet 2017
- (2) Référence des mesures compensatoires selon NF C16-600 Juillet 2017
- (3) Une mesure compensatoire est une mesure qui permet de limiter un risque de choc électrique lorsque les règles fondamentales de sécurité ne peuvent s'appliquer pleinement pour des raisons soit économiques, soit techniques, soit administratives. Le n° d'article et le libellé de la mesure compensatoire sont indiqués en regard de l'anomalie concernée.



N° Fiche : B3 Prise de terre et installation de mise à la terre

N° Article (1)	Libellé des anomalies	Mesure compensatoire correctement mise en œuvre	
		Article (2)	Libellé (3)
B3.3.06a1	Au moins un socle de prise de courant ne comporte pas de broche de terre.		

N° Fiche : B4 Dispositif de protection contre les surintensités adapté à la section des conducteurs sur chaque circuit

N° Article (1)	Libellé des anomalies	Mesure compensatoire correctement mise en œuvre	
		Article (2)	Libellé (3)
B4.3b	Le type d'au moins un FUSIBLE ou un DISJONCTEUR n'est plus autorisé (fusible à tabatière, à broches rechargeables, COUPE-CIRCUIT A FUSIBLE de type industriel, DISJONCTEUR réglable en courant protégeant des CIRCUITS terminaux). 		
B4.3h	Des CONDUCTEURS ou des APPAREILLAGES présentent des traces d'échauffement.		

N° Fiche : B7 Matériels présentant des risques de contact direct avec des éléments sous tension

N° Article (1)	Libellé des anomalies	Mesure compensatoire correctement mise en œuvre	
		Article (2)	Libellé (3)
B7.3a	L'ENVELOPPE d'au moins un matériel est manquante ou détériorée. 		
B7.3e	L'installation électrique comporte au moins un dispositif de protection avec une partie active nue sous tension accessible. (Dominos) 		

N° Fiche : B8 Matériels électriques vétustes ou inadaptés à l'usage

N° Article (1)	Libellé des anomalies	Mesure compensatoire correctement mise en œuvre	
		Article (2)	Libellé (3)
B8.3a	<p>L'installation comporte au moins un MATERIEL ELECTRIQUE vétuste.</p>		
B8.3b	<p>L'installation comporte au moins un MATERIEL ELECTRIQUE inadapté à l'usage.</p>		
B8.3d	<p>L'installation comporte au moins un CONDUCTEUR ACTIF dont le diamètre est < 12/10 mm (1,13 mm²).</p>		
B8.3e	<p>Au moins un CONDUCTEUR isolé n'est pas placé sur toute sa longueur dans un conduit, une goulotte, une plinthe ou une huisserie, en matière isolante ou métallique, jusqu'à sa pénétration dans le MATERIEL ELECTRIQUE qu'il alimente. (<i> fils apparents</i>)</p>		

Annexe : Equipement

Pour réaliser un DIAGNOSTIC, l'OPERATEUR DE DIAGNOSTIC a à sa disposition les matériels suivants :

- un mètre-ruban (au moins 3 m) portant le marquage CE ;
- un appareil de mesure de continuité dont la source est capable de fournir une tension à vide de 4 V à 24 V et un courant d'au moins 0,2 A ;
- un appareil de mesure d'isolement dont la source est capable de fournir une tension à vide de 500 V en courant continu et un courant de 1 mA ;
- un appareil de mesure de résistance de PRISE DE TERRE par piquets ;
- un appareil de mesure d'impédance de boucle de défaut ;
- un appareil de contrôle de DISPOSITIF A COURANT DIFFERENTIEL RESIDUEL ;
- un appareil de présence et de niveau de tension, de 0 V à au moins 500 V en alternatif et au moins +/- 500 V en continu.

Plusieurs de ces fonctions peuvent être assurées par un même équipement.

Les appareils de mesure électriques sont conformes aux normes de la série NF EN 61557 et à la série NF EN 61010.

Les appareils sont utilisés, maîtrisés et vérifiés périodiquement de façon à assurer que l'aptitude de mesure est compatible avec les exigences de mesure.

Pour les appareils de mesure et de contrôle, il est recommandé de faire établir au moins tous les trois ans un constat de vérification selon la norme X 07-011.

Annexe : Références réglementaires

Arrêté du 28 septembre 2017 définissant le modèle et la méthode de réalisation de l'état de l'installation intérieure d'électricité dans les immeubles à usage d'habitation

Décret no 2016-1105 du 11 août 2016 - Article 4 : Un état de l'installation intérieure d'électricité, réalisé selon les exigences de l'article L. 134-7 du code de la construction et de l'habitation (vente), tient lieu d'état de l'installation intérieure d'électricité prévu à l'article 3-3 de la loi n° 89-462 du 6 juillet 1989 tendant à améliorer les rapports locatifs, s'il a été réalisé depuis moins de six ans à la date à laquelle ce document doit être produit.

Contexte général concernant les mesures à prendre en cas d'anomalies constatées:

- Dans le cas où l'état de l'installation électrique de l'immeuble d'habitation diagnostiqué présente des anomalies (cf chapitre 5 : *Conclusion relative à l'évaluation des risques pouvant porter atteinte à la sécurité des personnes*), il est conseillé de faire réaliser, dans les meilleurs délais et par un installateur électricien qualifié, les travaux permettant de lever au moins les anomalies relevées.

Contexte réglementaire spécifique « électricité » :

- Code de la Construction et de l'habitation articles L134-7, L271-6, R134-10 à R134-13

Généralités concernant notre intervention : L'état des installations intérieures en électricité est effectué en application des articles R134-10 et R 134-11 du code de la construction et de l'habitation de la façon suivante :

« Art. R. * 134-10.-L'état de l'installation intérieure d'électricité prévu à l'article L. 134-7 est réalisé dans les parties privatives des locaux à usage d'habitation et leurs dépendances, en aval de l'appareil général de commande et de protection de l'installation électrique propre à chaque logement, jusqu'aux bornes d'alimentation ou jusqu'aux socles des prises de courant. L'état de l'installation intérieure d'électricité porte également sur l'adéquation des équipements fixes aux caractéristiques du réseau et sur les conditions de leur installation au regard des exigences de sécurité.

« Art. R. * 134-11.-L'état de l'installation intérieure d'électricité relève l'existence et décrit, au regard des exigences de sécurité, les caractéristiques :

- d'un appareil général de commande et de protection et de son accessibilité ;
- d'au moins un dispositif différentiel de sensibilité appropriée aux conditions de mise à la terre, à l'origine de l'installation électrique ;
- d'un dispositif de protection contre les surintensités adapté à la section des conducteurs, sur chaque circuit ;
- d'une liaison équipotentielle et d'une installation électrique adaptées aux conditions particulières des locaux contenant une baignoire ou une douche.

L'état de l'installation intérieure d'électricité identifie :

- les matériels électriques inadaptés à l'usage ou présentant des risques de contacts directs avec des éléments sous tension ;
- les conducteurs non protégés mécaniquement.

« Art. R. * 134-12.-Pour réaliser l'état de l'installation intérieure d'électricité, il est fait appel à une personne répondant aux conditions de l'article L. 271-6.

« Art. R. * 134-13.-Lorsqu'une installation intérieure d'électricité a fait l'objet d'une attestation de conformité visée par un organisme agréé par le ministre chargé de l'énergie en application du décret n° 72-1120 du 14 décembre 1972, cette attestation, ou, à défaut, lorsque l'attestation ne peut être présentée, la déclaration de l'organisme agréé indiquant qu'il a bien visé une attestation, tient lieu d'état de l'installation électrique intérieure prévu par l'article L. 134-7, si l'attestation a été établie depuis moins de trois ans à la date à laquelle ce document doit être produit. »



Thomas MAGNANOU
Agent Général Allianz
14 Place André Maurois
BP 10003
24001 PERIGUEUX CEDEX

Tél : 0553086225 - Fax :
Email : perigueux.magnanou@allianz.fr
agence.allianz.fr/perigueux-jets-d-eau
ouvert tous les jours de 09h00 à 12h30 de 14h00 à
18h00 et le samedi de 09h00 à 12h00
Orias : 19007391

SARL APG
200 AVENUE WINSTON CHURCHILL
24660 COULOUNIEUX CHAMIERES

ATTESTATION D'ASSURANCE

RESPONSABILITE CIVILE

Allianz atteste que, pour la période du 01/09/2021 au 31/08/2022,

Société Anonyme à Responsabilité Limitée APG

200 AVENUE WINSTON CHURCHILL 24660 COULOUNIEUX CHAMIERES

est garanti, par le contrat Multi-Pro n°55886375

couvrant les activités suivantes :



DIAGNOSTIQUEUR TECHNIQUE IMMOBILIER REALISANT LES DIAGNOSTICS SUIVANTS :
- AMIANTE, PLOMB, TERMITES, RISQUES NATURELS & TECHNOLOGIQUES, ELECTRICITE,
GAZ, PERFORMANCE ENERGETIQUE, ASSAINISSEMENT NON COLLECTIF
- MESURAGE, HABITABILITE, ETAT PARASITAIRE, SECURITE PISCINES, ETAT DES
- ACCESSIBILITE HANDICAPES, DOSSIER TECHNIQUE AMIANTE, AUDIT ENERGETIQUE

Au titre des garanties Responsabilités Civiles suivantes :

- Responsabilité Civile Exploitation
- Responsabilité Civile Professionnelle
- Défense Pénale et Recours suite à accident

La présente attestation ne peut engager la société d'assurances au-delà des conditions de garanties et des montants fixés au contrat auquel elle se réfère et, n'implique qu'une présomption de garantie.

Fait à PERIGUEUX CEDEX, le 17 décembre 2021


THOMAS MAGNANOU 
Agent Général ALLIANZ
14, Place André Maurois BP 10003
24001 PÉRIGUEUX Cedex
Tél : 05.53.08.62.25
perigueux.magnanou@allianz.fr

POUR LA COMPAGNIE

ADM00239-V02/15-imp-09/21



Allianz Vie
Société anonyme au capital de 643.054.425 €
340 234 962 RCS Nanterre
N° TVA: FR88 340 234 962

Allianz IARD
Société anonyme au capital de 991.967.200 €
542 110 291 RCS Nanterre
N° TVA: FR76 542 110 291

Entreprises régies par le Code des assurances
1 cours Michelet - CS 30051
92076 Paris La Défense Cedex
www.allianz.fr

Annexe : Certificat de l'opérateur



La certification de compétence de personnes physiques est attribuée par ABCIDIA CERTIFICATION à

DEVOS Guillaume
sous le numéro 19-1451

Cette certification concerne les spécialités de diagnostics immobiliers suivantes :

- | | | | |
|---|-------------------------------------|----------------------------|-----------------------|
| <input checked="" type="checkbox"/> | Amiante sans mention | Prise d'effet : 23/04/2019 | Validité : 22/04/2024 |
| <small>Arrêté du 25 juillet 2016 définissant les critères de certification des compétences des personnes physiques opérateurs de repérage et de diagnostic amiante dans les immeubles bâtis et les critères d'accréditation des organismes de certification.</small> | | | |
| <input checked="" type="checkbox"/> | DPE individuel | Prise d'effet : 04/06/2019 | Validité : 03/06/2024 |
| <small>Arrêté du 16 octobre 2006 définissant les critères de certification des compétences des personnes physiques réalisant le diagnostic de performance énergétique et les critères d'accréditation des organismes de certification, modifié par l'arrêté du 13 décembre 2011</small> | | | |
| <input checked="" type="checkbox"/> | Gaz | Prise d'effet : 13/03/2019 | Validité : 12/03/2024 |
| <small>Arrêté du 6 avril 2007 définissant les critères de certification des compétences des personnes physiques réalisant l'état de l'installation intérieure de gaz et les critères d'accréditation des organismes de certification, modifié par l'arrêté du 15 décembre 2011.</small> | | | |
| <input checked="" type="checkbox"/> | CREP | Prise d'effet : 13/03/2019 | Validité : 12/03/2024 |
| <small>Arrêté du 21 novembre 2006 définissant les critères de certification des compétences des personnes physiques opérateurs des constats de risque d'exposition au plomb ou agréés pour réaliser des diagnostics plomb dans les immeubles d'habitation et les critères d'accréditation des organismes de certification modifié par l'arrêté du 7 décembre 2011</small> | | | |
| <input checked="" type="checkbox"/> | Termites
Métropole | Prise d'effet : 13/03/2019 | Validité : 12/03/2024 |
| <small><i>Zone d'intervention : France métropolitaine</i>
Arrêté du 30 octobre 2006 définissant les critères de certification des compétences des personnes physiques réalisant l'état relatif à la présence de termites dans le bâtiment et les critères d'accréditation des organismes de certification, modifié par l'arrêté du 7 décembre 2011</small> | | | |
| <input checked="" type="checkbox"/> | Electricité | Prise d'effet : 23/04/2019 | Validité : 22/04/2024 |
| <small>Arrêté du 8 juillet 2008 définissant les critères de certification des compétences des personnes physiques réalisant l'état de l'installation intérieure d'électricité et les critères d'accréditation des organismes de certification, modifié par l'arrêté du 10 décembre 2009</small> | | | |



Accréditation
n°4-0540
portée disponible sur
www.cofrac.fr

Véronique DELMAY
Gestionnaire des certifiés



Le maintien des dates de validité mentionnées ci-dessus est conditionné à la bonne exécution des opérations de surveillance
Certification délivrée selon le dispositif particulier de certification de diagnostic immobilier PRO 06

ABCIDIA CERTIFICATION - Domaine de Saint Paul - Bat: A6 - 4e étage - BAL N° 60011
102, route de Limours - 78470 Saint-Rémy-lès-Chevreuse - 01 30 85 25 71
www.abcidia-certification.fr - contact@abcidia-certification.fr

ENR 20 V6 du 02 avril 2014

ATTESTATION D'INDEPENDANCE

Je soussigné, **Guillaume Devos**,

Atteste n'avoir aucun lien de nature à porter atteinte à mon impartialité ainsi qu'à mon indépendance ni avec le propriétaire ou son mandataire qui fait appel à mes services, ni avec aucune entreprise pouvant réaliser des travaux sur les ouvrages, installations ou équipements pour lesquels il m'a été demandé d'établir l'un des document du DDT (dossier de diagnostics techniques),

Atteste disposer des moyens tant en matériel qu'en ressource humaine nécessaires à l'établissement des documents du DDT (dossier de diagnostics techniques).

Fait à Périgueux, le mercredi 27 avril 2022

Guillaume Devos





RAPPORT DE DIAGNOSTIC DE PERFORMANCE ENERGETIQUE

ETABLI LE MERCREDI 27 AVRIL 2022

Selon l'arrêté du 31 mars 2021 relatif au diagnostic de performance énergétique pour les bâtiments ou parties de bâtiments à usage d'habitation en France métropolitaine et les articles R. 126-15 et suivants du code de la construction et de l'habitation créés par le décret 2021-872 du 30 juin 2021

PROPRIETAIRE	ADRESSE DES LOCAUX VISITES
M. BOISHARDY Jean-Pierre La Germenie 24210 STE ORSE	MAISON LA GERMENIE 24210 STE ORSE

REF DOSSIER : ATPEZ-22-941



Conformément à l'article R. 126-15 du Code de la Construction et de l'Habitation, il n'y a pas de nécessité de présenter un rapport de Diagnostic de Performance Energétique pour le bien cité ci-dessus.

Motif : Absence de système de chauffage opérationnel.

Certificateur :

ABCIDIA Certification
Domaine de Saint Paul - Bat A6
102 route de Limours - 78470 ST REMY LES CHEVREUSE

Certification diagnostic de performance énergétique : N° 19-1451 valide du 04/06/2019 au 03/06/2024

Fait à COULOUNIEIX-CHAMIERES

Le mercredi 27 avril 2022

par **Guillaume Devos**



ATTESTATION D'INDEPENDANCE

Je soussigné, **Guillaume Devos**,

Atteste n'avoir aucun lien de nature à porter atteinte à mon impartialité ainsi qu'à mon indépendance ni avec le propriétaire ou son mandataire qui fait appel à mes services, ni avec aucune entreprise pouvant réaliser des travaux sur les ouvrages, installations ou équipements pour lesquels il m'a été demandé d'établir l'un des documents du DDT (dossier de diagnostics techniques),

Atteste disposer des moyens tant en matériel qu'en ressource humaine nécessaires à l'établissement des documents du DDT (dossier de diagnostics techniques).

Fait à Périgueux, le mercredi 27 avril 2022

Guillaume Devos





REPERAGE AMIANTE

Pré-rapport de mission de repérage des matériaux et produits contenant de l'amiante pour l'établissement du constat établi à l'occasion de la vente d'un immeuble bâti

Arrêtés du 12 décembre 2012 relatif aux critères d'évaluation de l'état de conservation des matériaux et produits de la liste A et de la liste B contenant de l'amiante et au contenu du rapport de repérage

ETABLI LE MERCREDI 27 AVRIL 2022

PROPRIETAIRE

M. BOISHARDY Jean-Pierre
La Germenie
24210 STE ORSE

ADRESSE DES LOCAUX VISITES

MAISON
LA GERMENIE
24210 STE ORSE

REF DOSSIER : ATPEZ-22-941



CONCLUSION

Dans le cadre de la mission objet du présent pré-rapport, il a été repéré des matériaux ou produits contenant de l'amiante.

Le présent rapport est établi par une personne dont les compétences sont certifiées par :

ABCIDIA Certification
Domaine de Saint Paul - Bat A6
102 route de Limours - 78470 ST REMY LES CHEVREUSE
Certification Diagnostic Amiante : N° 19-1451 valide du 23/04/2019 au 22/04/2024

Fait à COULOUNIEUX-CHAMIERES
Le mercredi 27 avril 2022
par **Guillaume Devos** opérateur de diagnostic



Ce rapport contient 27 pages indissociables et n'est utilisable qu'en original.

Siege Social : 200, Avenue Winston Churchill 24660 COULOUNIEUX-CHAMIERES. Tel : 05 53 09 77 43. Fax : 05 53 09 77 51. RCS PERIGUEUX 448 284 224

Capital : SAS au capital de 7700 euros. Code APE : 7120B. N° TVA Intracommunautaire: FR6444828422400020

1. Conclusions	2
2. Textes de Référence	5
3. Objet	6
4. Locaux visités	7
5. Synthèse des Prélèvements.....	9
6. Photos des repérages de l'amiante.....	10
7. Critères d'évaluation de l'état de conservation des matériaux et produits contenant de l'amiante et du risque de dégradation liés à leur environnement.....	12
8. Annexe obligatoire d'Informations dans le cas de la vente d'un immeuble	20
9. Les croquis	20
10. Annexe : Attestation d'assurance	25
11. Annexe : Certificat de l'opérateur	26

IMPORTANT

Ce rapport n'est pas destiné à la réalisation de travaux ultérieurs. Avant toute intervention personnelle ou d'entreprises extérieures, le propriétaire a l'obligation de faire procéder aux investigations complémentaires. Dans le cas de travaux de réhabilitation, rénovation ou démolition partielle ou totale, le propriétaire doit communiquer les documents amiante et en priorité le diagnostic approfondi, aux entreprises, conformément au décret n° 2001-1016 relatif à l'analyse de risques des chefs d'établissement et faire procéder à la dépose des matériaux amiantés avant tout début d'intervention, par une entreprise bénéficiant d'une qualification AFAQ ASCERT, QUALIBAT 15-13.

Ce rapport mentionnant la présence ou l'absence de matériaux ou produits contenant de l'amiante prévu à l'article L. 1334-13 du code de la santé publique est valide jusqu'à la réalisation de travaux.

1. CONCLUSIONS

Des échantillons sont en cours d'analyse au laboratoire.

Dans le cadre de la mission objet du présent pré-rapport, il a été repéré des matériaux ou produits contenant de l'amiante.

Ensemble du bien

- ✓ **Produit ou matériau en attente du résultat de l'analyse des échantillons prélevés.**
 - *Linoléum [liste B](Cuisine)*
- ✓ **Produit ou matériau contenant de l'amiante sur jugement personnel de l'opérateur :**
 - *amiante ciment [liste B](Cuisine, Dégagement Escalier, Escalier RDC v 1er, Placard, Cave)*

Dépendances

- ✓ **Produit ou matériau contenant de l'amiante sur jugement personnel de l'opérateur :**
 - *amiante ciment [liste B](Hangar, Terrain)*

En cas de présence de matériaux et produits repérés hors liste A et liste B , ceux-ci ne font pas l'objet de recommandation réglementaire. Cependant, ils sont identifiés afin qu'ils soient portés à la connaissance des propriétaires actuel et futur.

Partie d'immeuble ou d'ouvrage non visités :

Tous les locaux et parties d'ouvrage du programme de repérage ont été vérifiés.

Niv	Zone/Bât	Pièce	Partie d'ouvrage	Motif
Des parties de l'immeuble n'ont pu être visitées :				
1- les obligations réglementaires prévues aux articles R. 1334-15 à R. 1334-18 du code de la santé publique ne sont pas remplies conformément aux dispositions de l'article 3 de l'arrêté du 12 décembre 2012				
2- Par conséquent l'opérateur émet des réserves sur la conclusion définitive du repérage de l'amiante réalisé dans le cadre de cette mission. Des investigations complémentaires sur ces parties d'immeubles devront être réalisées pour compléter ce repérage.				

Matériaux ou produits de la liste A

Action à effectuer en fonction du résultat de l'évaluation	Evaluation du repérage
Faire réaliser une évaluation périodique de l'état de conservation des flocages	<input type="checkbox"/> 1
Faire réaliser une surveillance du niveau d'empoussièremment	<input type="checkbox"/> 2
Faire réaliser des travaux de retrait ou de confinement des flocages	<input type="checkbox"/> 3

Article R1334-17 du code de la santé publique :

En fonction du résultat du diagnostic obtenu à partir de la grille d'évaluation mentionnée à l'article R. 1334-16, les propriétaires procèdent :

- Contrôle périodique** de l'état de conservation de ces matériaux et produits dans les conditions prévues à l'article R. 1334-27 ; ce contrôle est effectué dans un **délaï maximal de trois ans** à compter de la date de remise au propriétaire des résultats du contrôle, ou à l'occasion de toute modification substantielle de l'ouvrage ou de son usage ;
- Surveillance du niveau d'empoussièremment** dans l'atmosphère par un organisme agréé en microscopie électronique à transmission, selon les modalités prévues à l'article R. 1334-18 ;
- Travaux** de confinement ou de retrait de l'amiante, selon les modalités prévues au dernier alinéa de l'article R. 1334-18. **Les travaux doivent être engagés dans un délai de 1 an** à compter de la date de remise au propriétaire des résultats du contrôle.

Matériaux ou produits de la liste B

Action à effectuer en fonction du type de recommandation	Type de recommandation
Faire réaliser une évaluation périodique de l'état de conservation du produit ou matériau	<input checked="" type="checkbox"/> EP
Faire réaliser l'action corrective de premier niveau	<input checked="" type="checkbox"/> AC1
Faire réaliser l'action corrective de second niveau	<input type="checkbox"/> AC2

Mesures à prendre dans les cas :

EP : procéder à l'évaluation périodique des matériaux concernés, cela consiste à :

- contrôler périodiquement que l'état de dégradation des matériaux et produits concernés ne s'aggrave pas et, le cas échéant, que leur protection demeure en bon état de conservation ;
- rechercher, le cas échéant, les causes de dégradation et prendre les mesures appropriées pour les supprimer

AC1 : procéder à une remise en état limitée au remplacement, au recouvrement ou à la protection des seuls éléments dégradés. Faire appel à une entreprise certifiée pour le retrait ou le confinement. L'action corrective de premier niveau consiste à :

- Rechercher les causes de la dégradation et définir les mesures correctives appropriées pour les supprimer ;
- Procéder à la mise en œuvre de ces mesures correctives afin d'éviter toute nouvelle dégradation et, dans l'attente, prendre les mesures de protection appropriées afin de limiter le risque de dispersion des fibres d'amiante ;
- Veiller à ce que les modifications apportées ne soient pas de nature à aggraver l'état des autres matériaux et produits contenant de l'amiante restant accessibles dans la même zone ;
- Contrôler périodiquement que les autres matériaux et produits restant accessibles ainsi que, le cas échéant, leur protection demeurent en bon état de conservation.

AC2 : L'action corrective concerne l'ensemble d'une zone, de telle sorte que le matériau ou produit ne soit plus soumis à aucune agression ni dégradation. Dans ce cas, l'opérateur de repérage indique au propriétaire que cette action corrective de second niveau consiste à :

- Prendre, tant que les mesures mentionnées au c n'ont pas été mises en place, les mesures conservatoires appropriées pour limiter le risque de dégradation et la dispersion des fibres d'amiante. Cela peut consister à adapter, voire condamner l'usage des locaux concernés afin d'éviter toute exposition et toute dégradation du matériau ou produit contenant de l'amiante. Durant les mesures conservatoires, et afin de vérifier que celles-ci sont adaptées, une mesure d'empoussièremment est réalisée, conformément aux dispositions du code de la santé publique ;
- Procéder à une analyse de risque complémentaire, afin de définir les mesures de protection ou de retrait les plus adaptées, prenant en compte l'intégralité des matériaux et produits contenant de l'amiante dans la zone concernée ;
- Mettre en œuvre les mesures de protection ou de retrait définies par l'analyse de risque ;
- Contrôler périodiquement que les autres matériaux et produits restant accessibles, ainsi que leur protection, demeurent en bon état de conservation.

Les symboles suivants sont utilisés dans ce rapport de repérage et indique une conclusion, les sondages destructifs ou non, l'évaluation de l'état de conservation des matériaux contenant de l'amiante :

Symbole	Désignation
	Absence de produit ou matériau contenant de l'amiante sur décision de l'opérateur
	Absence de produit ou matériau contenant de l'amiante après analyse
	Produit ou matériau contenant de l'amiante sur décision de l'opérateur
	Produit ou matériau contenant de l'amiante après analyse
	Produit ou matériau susceptible de contenir de l'amiante
	Sondage non destructif
	Sondage destructif
	Bon état ou dégradé
	Evaluation amiante des matériaux de la liste A : 1 ou 2 ou 3
	Evaluation amiante des matériaux de la liste B : EP, AC1 ou AC2

Conformément à la réglementation les laboratoires, agréés par le Ministère de la Santé et accréditation COFRAC (programme 144), sont seuls maîtres de la méthode d'analyse choisie (MOLP, META, MEBA) pour déterminer la présence ou non d'amiante dans les échantillons qui leurs sont transmis, et responsables des résultats induits.

2. TEXTES DE RÉFÉRENCE

- Arrêté du 26 juin 2013 modifiant l'arrêté du 12 décembre 2012 relatif aux critères d'évaluation de l'état de conservation des matériaux et produits de la liste A contenant de l'amiante et au contenu du rapport de repérage et modifiant l'arrêté du 12 décembre 2012 relatif aux critères d'évaluation de l'état de conservation des matériaux et produits de la liste B contenant de l'amiante et du risque de dégradation lié à l'environnement ainsi que le contenu du rapport de repérage
- Arrêté du 12 décembre 2012 relatif aux critères d'évaluation de l'état de conservation des matériaux et produits de la liste A contenant de l'amiante et du risque de dégradation lié à l'environnement ainsi que le contenu du rapport de repérage
- Arrêté du 12 décembre 2012 relatif aux critères d'évaluation de l'état de conservation des matériaux et produits de la liste B contenant de l'amiante et du risque de dégradation lié à l'environnement ainsi que le contenu du rapport de repérage
- Arrêté du 21 décembre 2012 relatif aux recommandations générales de sécurité et au contenu de la fiche récapitulative du « dossier technique amiante »
- Décret no 2011-629 du 3 juin 2011 relatif à la protection de la population contre les risques sanitaires liés à une exposition à l'amiante dans les immeubles bâtis
- Code de la Santé Publique Chapitre IV section 2 – articles R1334-14 à R1334-29 et annexe 13-9.
- Décret n° 2006-761 du 30 juin 2006 relatif à la protection des travailleurs contre les risques liés à l'inhalation de poussières d'amiante et modifiant le Code du Travail.
- Décret n° 2006-1114 du 5 septembre 2006 relatif aux diagnostics techniques immobiliers et modifiant le code de la construction et de l'habitation et le code de la santé publique (Version consolidée au 01 novembre 2007)

3. OBJET

Pré-rapport de mission de repérage des matériaux et produits contenant de l'amiante pour l'établissement du constat établi à l'occasion de la vente d'un immeuble bâti

DONNEUR D'ORDRE	NOTAIRE
Nom : Agence MAISONS EN PERIGORD	Nom : SANS OBJET
Adresse : 11, rue du 4 Septembre 24290 - MONTIGNAC	Adresse : -
Tel : 05 53 51 95 23	Tel :

ADRESSE DU BIEN VISITE : LA GERMENIE 24210 STE ORSE	
Accès :	Partie : Partie Privative
Type : Maison	Caractéristiques :
Usage : Habitation (Maisons individuelles)	Section/parcelle : B/436
Date de construction : avant le 1er janvier 1949	En copropriété : Non
Nombre de Niveaux :	Lots : non concerné
Supérieurs : 2 niveau(x)	
Inférieurs : 1 niveau(x)	

Cette mission a été réalisée par notre technicien **Guillaume Devos** en présence du propriétaire

Visite réalisée : **27/04/2022**

Documents transmis :

Assurance RCP : ALLIANZ N°55886375 valide jusqu'au 31/08/2022

Observations générales:	NEANT
-------------------------	-------

ANNEXE 13-9 –DU CODE DE LA SANTE PUBLIQUE DU PROGRAMME DE REPERAGE DE L'AMIANTE

Liste A	
Elément de construction	Prélèvements / Observations
Flocages	Sans objet
Calorifugeages	
Faux plafonds	

Liste B			
Elément de construction	Composants de la construction	Partie du composant inspecté ou sondé	Prélèvements / Observations
1. Parois verticales intérieures	Murs et cloisons "en dur" et poteaux (périphériques et intérieurs).		Sans objet
	Cloisons (légères et préfabriquées), gaines et coffres	Panneaux de cloisons	⚠ Matériau ou produit contenant de l'amiante
2. Planchers et plafonds	Planchers	Dalles de sol	⚠ Matériau ou produit en attente de résultat de l'analyse. PREGD001
	Plafonds, poutres et charpentes, gaines et coffres.	Panneaux collés ou vissés	⚠ Matériau ou produit contenant de l'amiante
3. Conduits, canalisations et équipements intérieurs	Conduits de fluides (air, eau, autres fluides)		Sans objet
	Clapets/volets coupe-feu	Clapets	⚠ Matériau ou produit contenant de l'amiante
	Portes coupe-feu		Sans objet
	Vide-ordures		Sans objet
4. Eléments extérieurs	Toitures	Plaques, ardoises, accessoires de couverture (composites, fibres-ciment)	⚠ Matériau ou produit contenant de l'amiante
	Bardages et façades légères		Sans objet
	Conduits en toiture et façade		Sans objet

4. LOCAUX VISITÉS

Nombre de pièces principales : 4

Nombre total de pièces : 24

Liste des pièces : séjour-Salle à manger, Péron, Véranda, Cuisine, Dégagement Escalier, Dégagement sous Esc, Salle d'eau, Escalier RDC v 1er, Palier, Chambre, Placard, Chambre 2, Chambre 3, Escalier 1er v Comble, Comble, Cave

Dépendances : Grange, Auvent, Garage, Hangar, Hangar R-1, Bergerie, Bergerie R+1, Cuvier, Local, Cuvier R+1, Abris de jardin

Extérieurs et annexes : Dépendances - Terrain

Observations relatives aux pièces

Niveau	Zone	Pièce	Observations
			Néant

Matériaux de la liste A repérés dans le cadre de la mission décrite dans l'entête de ce rapport

N° de repérage	Niveau	Zone homogène	Matériau	Photo	Prélèvement échantillon (1)	Résultat	Nombre de sondages		Evaluation de l'état de conservation
							D=destructif	ND=non destructif	
			Aucun matériau						

(1) Prélèvements : Voir la synthèse des prélèvements.

(2) Evaluation : Matériaux de la liste A : 1=Contrôle périodique, 2=Surveillance du niveau d'empoussièrement, 3=Tavaux à réaliser et prise de mesures

Matériaux de la liste B repérés dans le cadre de la mission décrite dans l'entête de ce rapport

N° de repérage	Niveau	Zone homogène	Composant	Partie de composant	Matériau	Photo	Prélèvement échantillon (1)	Résultat	Nombre de sondages		Type de Recommandation
									D=destructif	ND=non destructif	

Matériaux de la liste B repérés dans le cadre de la mission décrite dans l'entête de ce rapport

N° de repérage	Niveau	Zone homogène	Composant	Partie de composant	Matériau	Photo	Prélèvement échantillon (1)	Résultat	Nombre de sondages		Type de Recommandation
									D=destructif	ND=non destructif	
001	0	Cuisine	Cloisons (légères et préfabriquées), gaines et coffres	Panneaux de cloisons	amiante ciment				0	1	EP
002	0	Dégagement Escalier	Cloisons (légères et préfabriquées), gaines et coffres	Panneaux de cloisons	amiante ciment				0	1	EP
003	0	Escalier RDC v 1er	Cloisons (légères et préfabriquées), gaines et coffres	Panneaux de cloisons	amiante ciment				0	1	EP
004	1	Placard	Cloisons (légères et préfabriquées), gaines et coffres	Panneaux de cloisons	amiante ciment				0	1	EP
005	0	Cuisine	Planchers	Dalles de sol	Linoléum		GD001		1	0	AC1
006	0	Cuisine	Clapets/volets coupe-feu	Clapets	amiante ciment				0	1	EP
007	0	Dépendances/Hangar	Toitures	Plaques, ardoises, accessoires de couverture (composites, fibres-ciment)	amiante ciment				0	1	EP
008	Ext	Dépendances/Terrain	Toitures	Plaques, ardoises, accessoires de couverture (composites, fibres-ciment)	amiante ciment				0	0	AC1
009	-1	Cave	Plafonds, poutres et charpentes, gaines et coffres.	Panneaux collés ou vissés	amiante ciment				0	1	AC1

(1) Prélèvements : Voir la synthèse des prélèvements.

(2) Type de recommandation : EP= évaluation périodique, AC1=action corrective de premier niveau, AC2=action corrective de second niveau

5. SYNTHÈSE DES PRÉLÈVEMENTS

N° prélèvement	Niv	Zone homogène	Éléments de la construction	N° Labo	Méthode	Présence amiante	Document laboratoire
PRE:GD001	0	Cuisine	Linoléum				

Document laboratoire : Voir chapitre « *Annexe : Résultats des analyses des échantillons* »


6. PHOTOS DES REPÉRAGES DE L'AMIANTE



001 : amiante ciment
Cuisine



002 : amiante ciment
Dégagement Escalier



003 : amiante ciment
Escalier RDC v 1er



004 : amiante ciment
Placard




005 : Linoléum
Cuisine - PRE:GD001



006 : amiante ciment
Cuisine



007 : amiante ciment
Dépendances/Hangar



008 : amiante ciment
Dépendances/Terrain



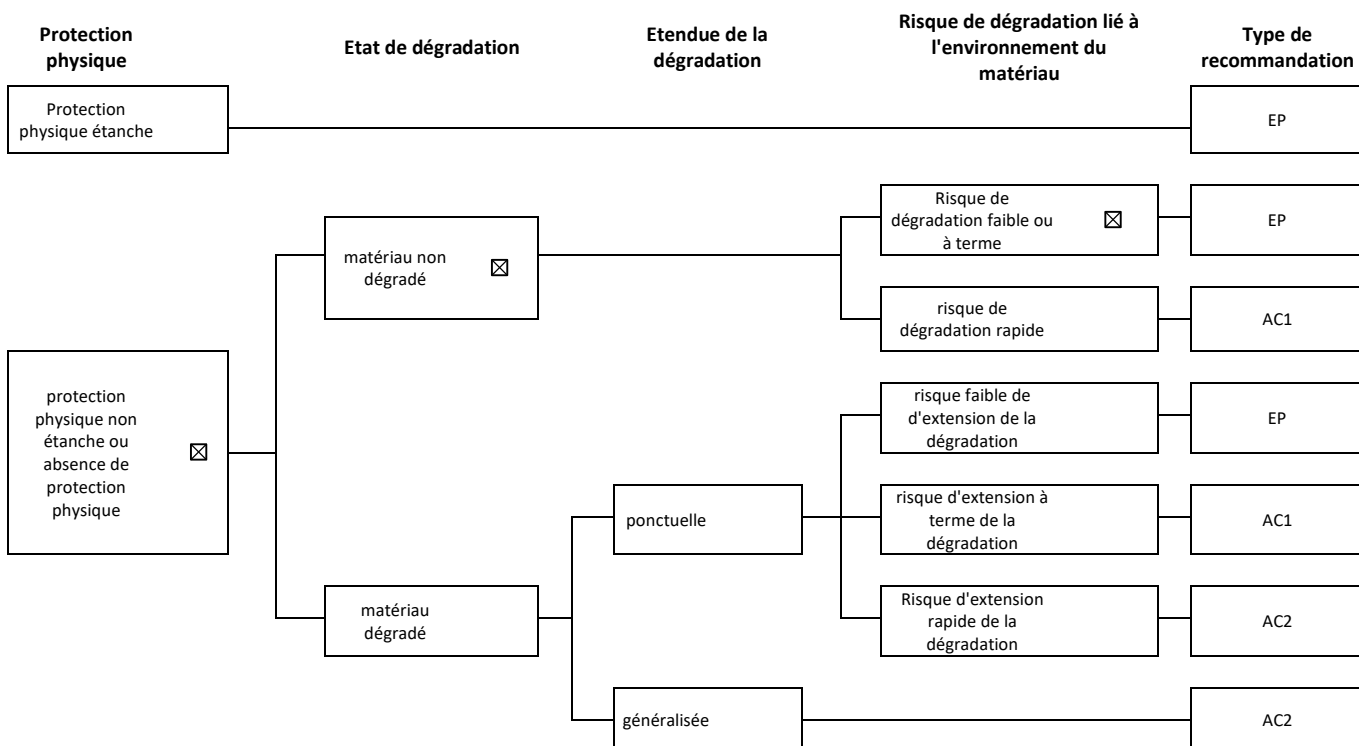
009 : amiante ciment
Cave

7. CRITÈRES D'ÉVALUATION DE L'ÉTAT DE CONSERVATION DES MATÉRIAUX ET PRODUITS CONTENANT DE L'AMIANTE ET DU RISQUE DE DÉGRADATION LIÉS À LEUR ENVIRONNEMENT

Grille des critères d'évaluation de l'état de conservation du matériau de la liste B

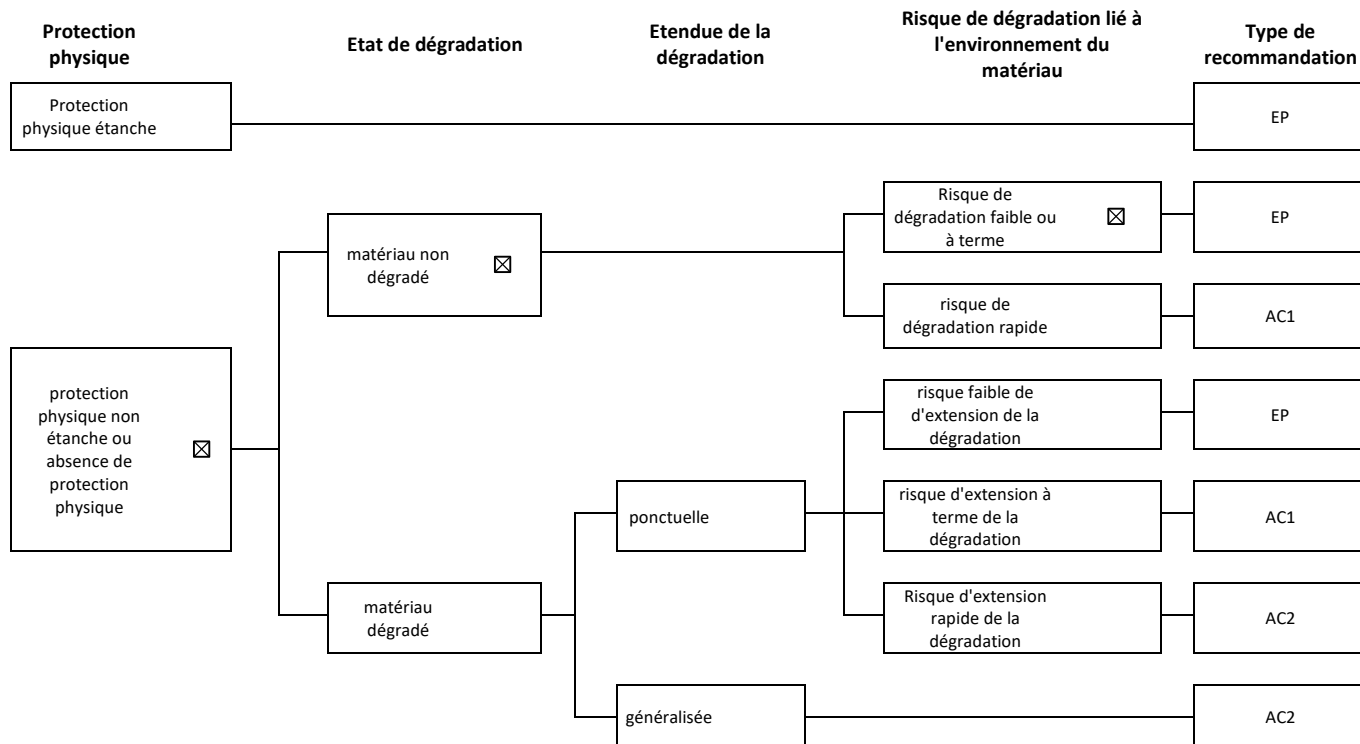
No de dossier	ATPEZ-22-941
Date de l'évaluation	27/04/2022
Bâtiment	Maison
Local ou zone homogène	Cuisine
Destination déclarée du local	Cuisine
N° de repérage	Matériau
001	amiante ciment

Type de recommandation	Conclusion en application des dispositions de l'article R. 1334-27
EP	évaluation périodique



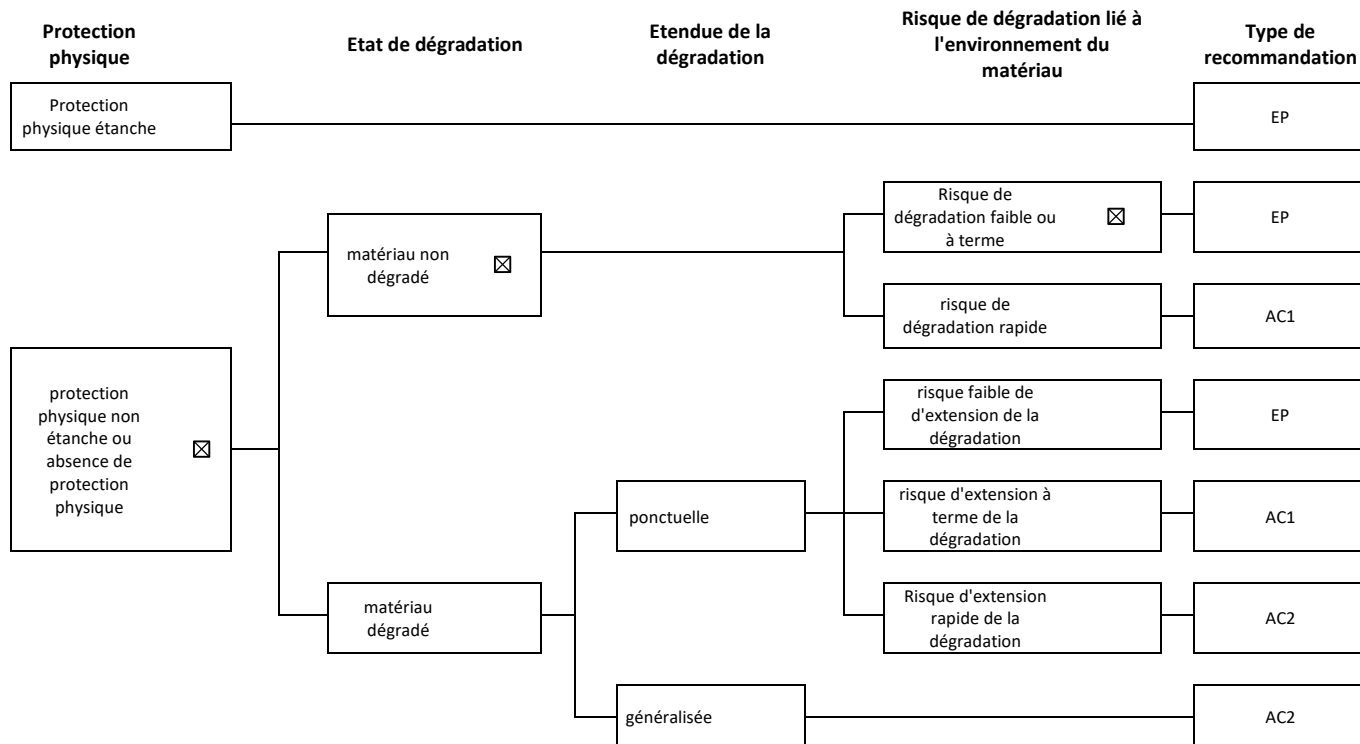
Grille des critères d'évaluation de l'état de conservation du matériau de la liste B	
No de dossier	ATPEZ-22-941
Date de l'évaluation	27/04/2022
Bâtiment	Maison
Local ou zone homogène	Dégagement Escalier
Destination déclarée du local	Dégagement Escalier
N° de repérage	Matériau
002	amiante ciment

Type de recommandation	Conclusion en application des dispositions de l'article R. 1334-27
EP	évaluation périodique



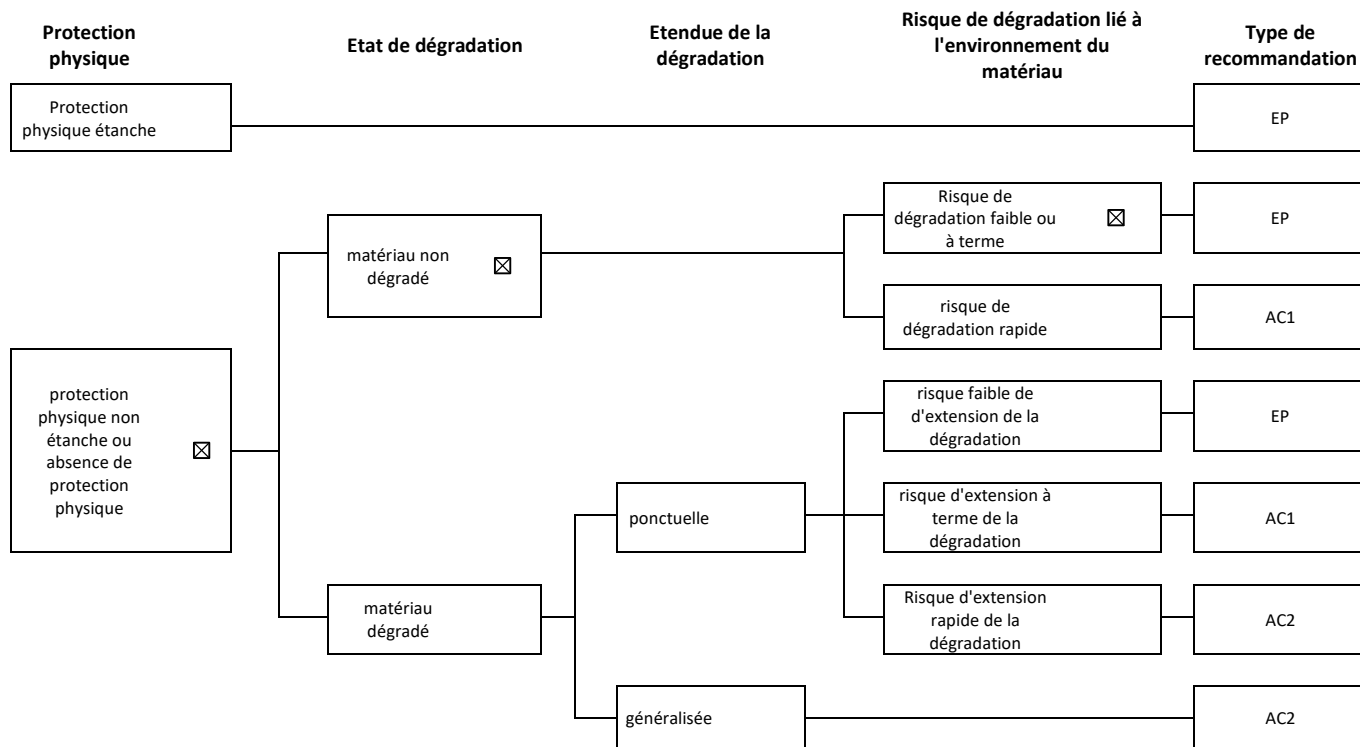
Grille des critères d'évaluation de l'état de conservation du matériau de la liste B	
No de dossier	ATPEZ-22-941
Date de l'évaluation	27/04/2022
Bâtiment	Maison
Local ou zone homogène	Escalier RDC v 1er
Destination déclarée du local	Escalier RDC v 1er
N° de repérage	Matériau
003	amiante ciment

Type de recommandation	Conclusion en application des dispositions de l'article R. 1334-27
EP	évaluation périodique



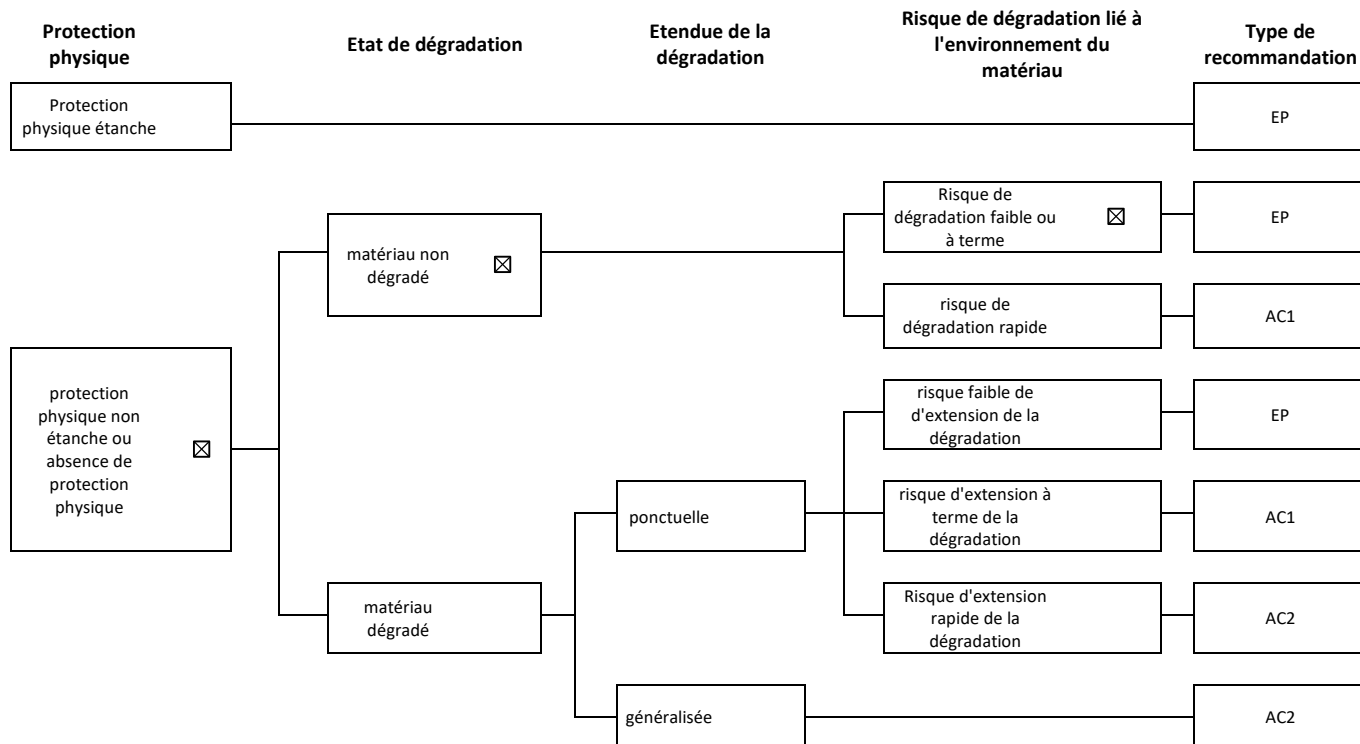
Grille des critères d'évaluation de l'état de conservation du matériau de la liste B	
No de dossier	ATPEZ-22-941
Date de l'évaluation	27/04/2022
Bâtiment	Maison
Local ou zone homogène	Placard
Destination déclarée du local	Placard
N° de repérage	Matériau
004	amiante ciment

Type de recommandation	Conclusion en application des dispositions de l'article R. 1334-27
EP	évaluation périodique



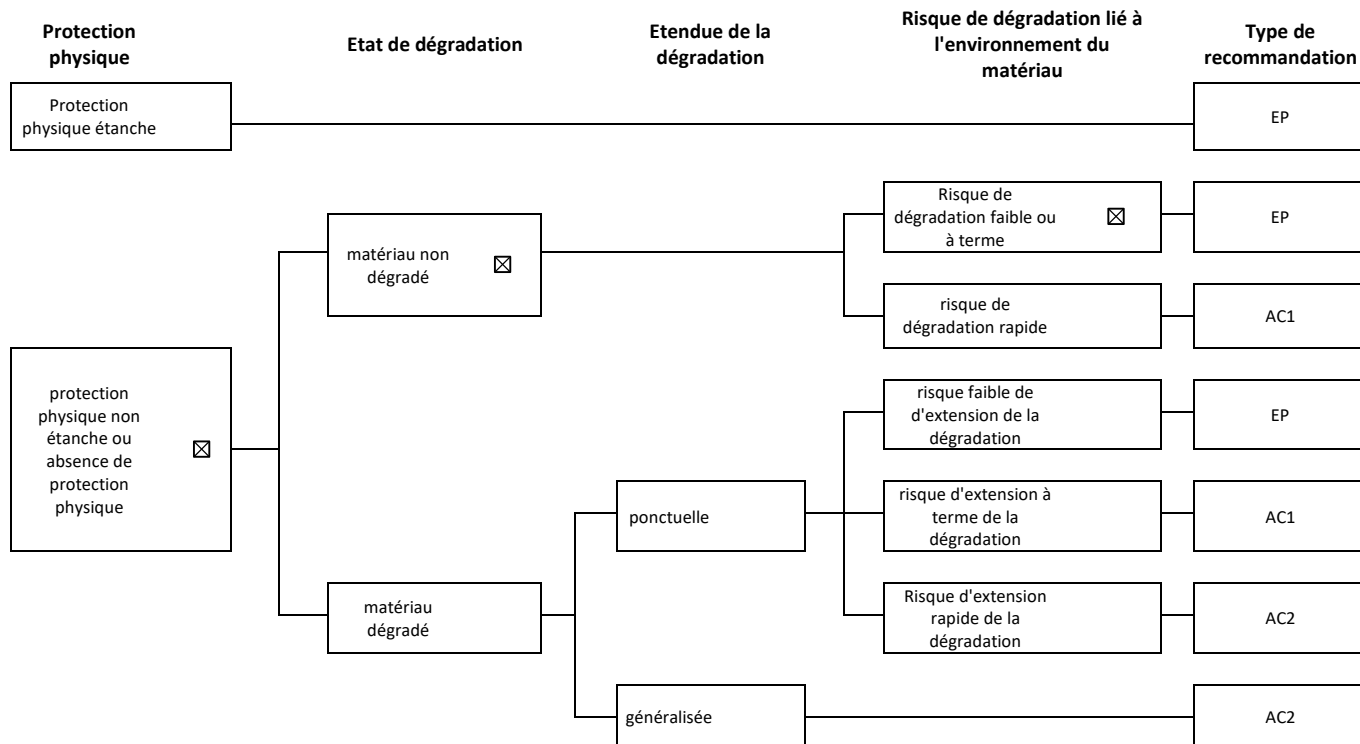
Grille des critères d'évaluation de l'état de conservation du matériau de la liste B	
No de dossier	ATPEZ-22-941
Date de l'évaluation	27/04/2022
Bâtiment	Maison
Local ou zone homogène	Cuisine
Destination déclarée du local	Cuisine
N° de repérage	Matériau
006	amiante ciment

Type de recommandation	Conclusion en application des dispositions de l'article R. 1334-27
EP	évaluation périodique



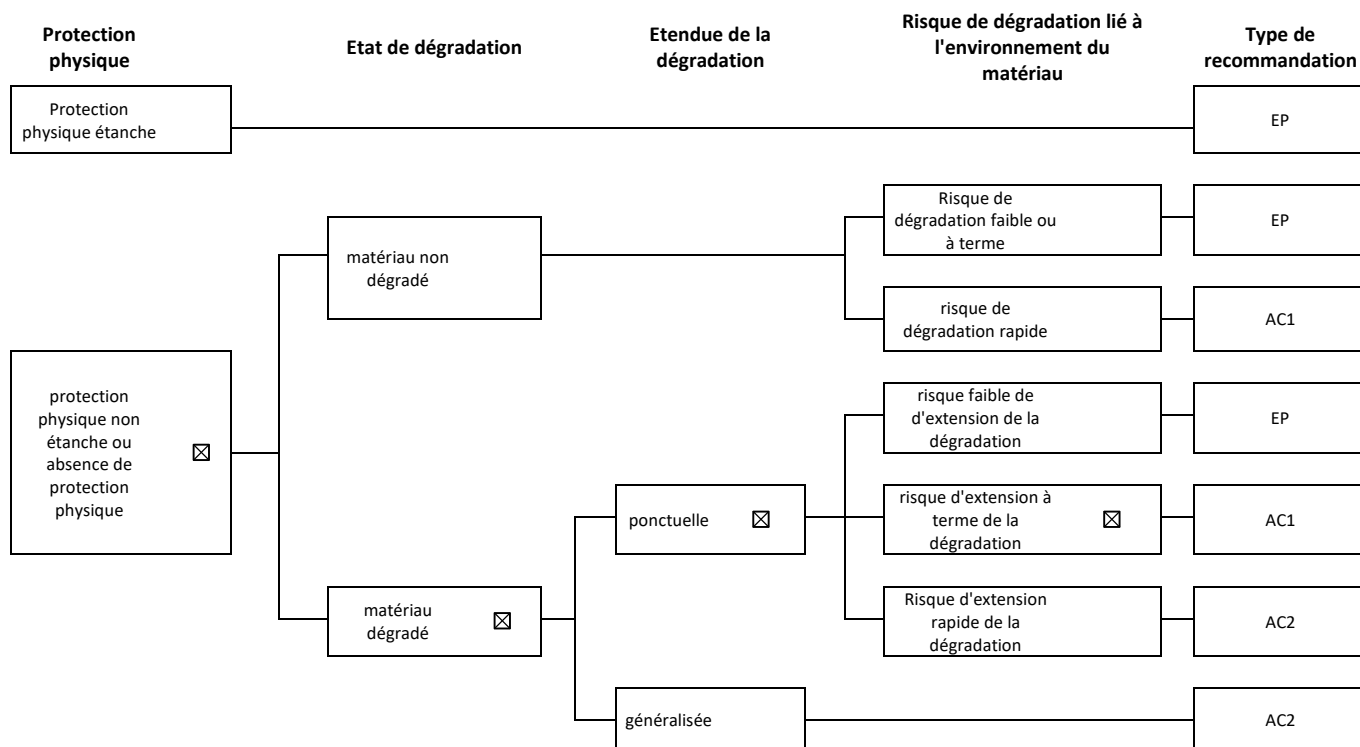
Grille des critères d'évaluation de l'état de conservation du matériau de la liste B	
No de dossier	ATPEZ-22-941
Date de l'évaluation	27/04/2022
Bâtiment	Maison
Local ou zone homogène	Hangar
Destination déclarée du local	Hangar
N° de repérage	Matériau
007	amiante ciment

Type de recommandation	Conclusion en application des dispositions de l'article R. 1334-27
EP	évaluation périodique



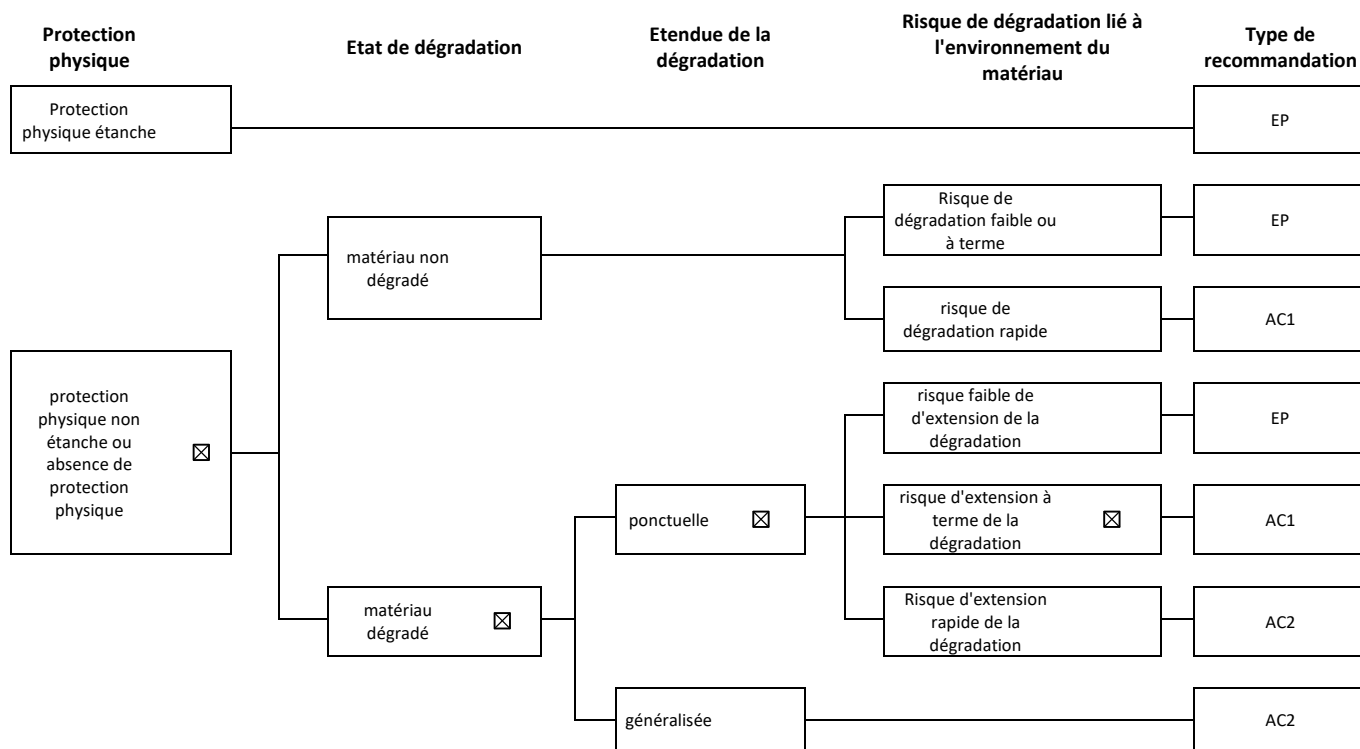
Grille des critères d'évaluation de l'état de conservation du matériau de la liste B	
No de dossier	ATPEZ-22-941
Date de l'évaluation	27/04/2022
Bâtiment	Maison
Local ou zone homogène	Terrain
Destination déclarée du local	Terrain
N° de repérage	Matériau
008	amiante ciment

Type de recommandation	Conclusion en application des dispositions de l'article R. 1334-27
AC1	action corrective de premier niveau



Grille des critères d'évaluation de l'état de conservation du matériau de la liste B	
No de dossier	ATPEZ-22-941
Date de l'évaluation	27/04/2022
Bâtiment	Maison
Local ou zone homogène	Cave
Destination déclarée du local	Cave
N° de repérage	Matériau
009	amiante ciment

Type de recommandation	Conclusion en application des dispositions de l'article R. 1334-27
AC1	action corrective de premier niveau



8. ANNEXE OBLIGATOIRE D'INFORMATIONS DANS LE CAS DE LA VENTE D'UN IMMEUBLE

Les maladies liées à l'amiante sont provoquées par l'inhalation des fibres. Toutes les variétés d'amiante sont classées comme substances cancérigènes avérées pour l'homme. L'inhalation de fibres d'amiante est à l'origine de cancers (mésothéliomes, cancers broncho-pulmonaires) et d'autres pathologies non cancéreuses (épanchements pleuraux, plaques pleurales).

L'identification des matériaux et produits contenant de l'amiante est un préalable à l'évaluation et à la prévention des risques liés à l'amiante. Elle doit être complétée par la définition et la mise en œuvre de mesures de gestion adaptées et proportionnées pour limiter l'exposition des occupants présents temporairement ou de façon permanente dans l'immeuble. L'information des occupants présents temporairement ou de façon permanente est un préalable essentiel à la prévention du risque d'exposition à l'amiante.

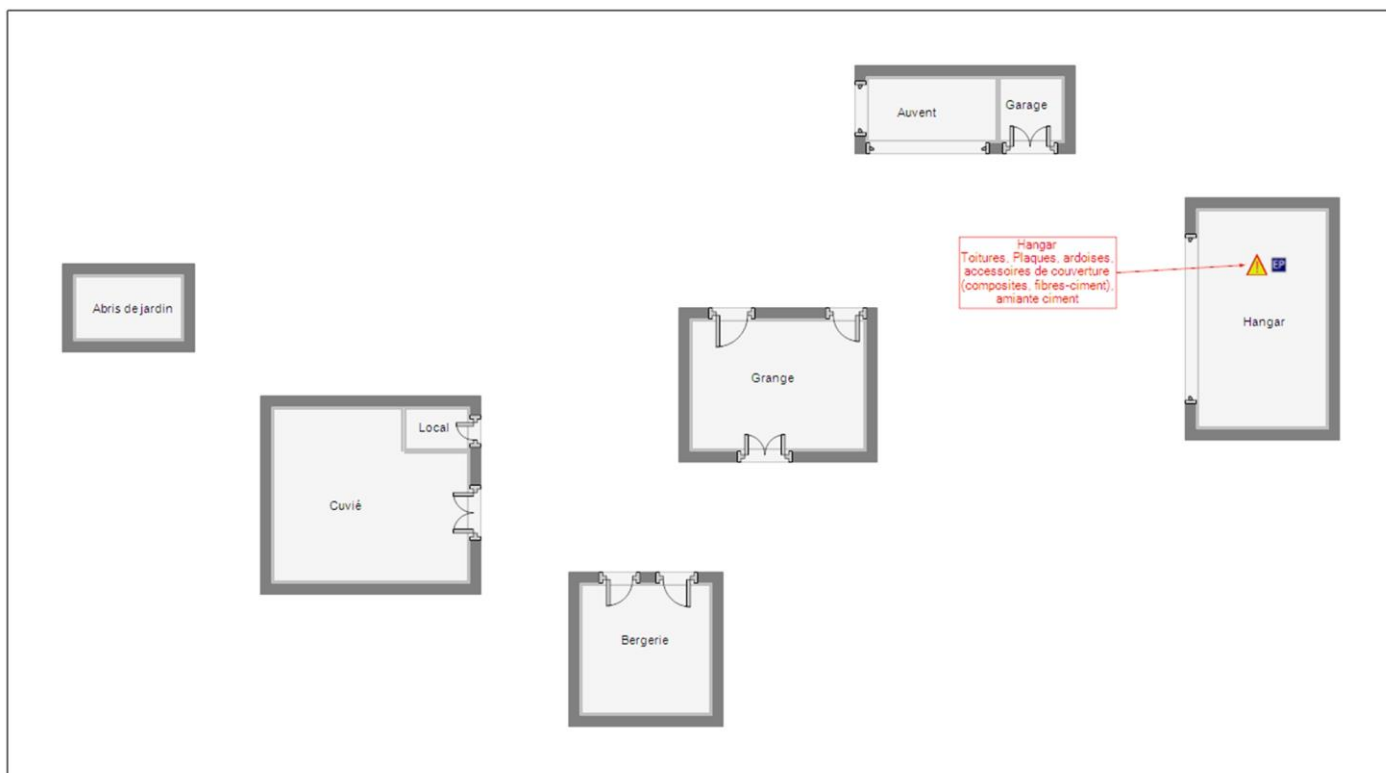
Il convient donc de veiller au maintien du bon état de conservation des matériaux et produits contenant de l'amiante afin de remédier au plus tôt aux situations d'usure anormale ou de dégradation.

Il conviendra de limiter autant que possible les interventions sur les matériaux et produits contenant de l'amiante qui ont été repérés et de faire appel aux professionnels qualifiés, notamment dans le cas de retrait ou de confinement de ce type de matériau ou produit.


Enfin, les déchets contenant de l'amiante doivent être éliminés dans des conditions strictes. Renseignez-vous auprès de votre mairie ou de votre préfecture. Pour connaître les centres d'élimination près de chez vous, consultez la base de données « déchets » gérée par l'ADEME, directement accessible sur le site internet www.sinoe.org.

9. LES CROQUIS

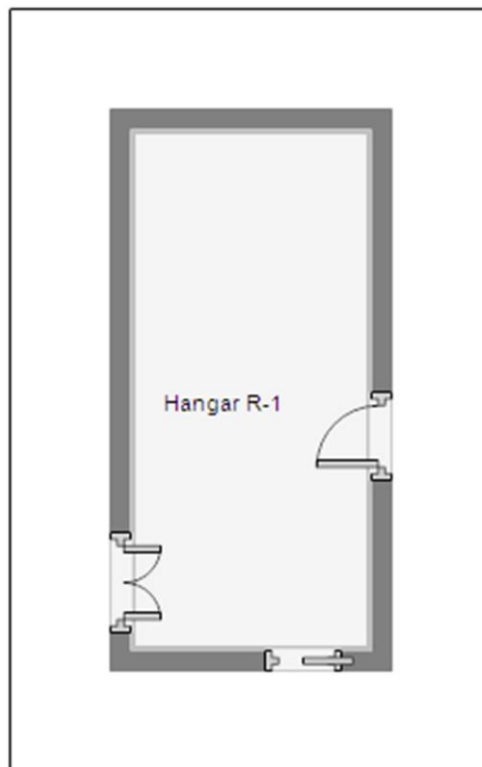
- Locaux inaccessibles. → Sens de la visite. Absence d'amiante. Matériaux pouvant contenir de l'amiante.
 Matériaux contenant de l'amiante détectés après analyse. Amiante non détecté suite à analyse.
 Matériaux contenant de l'amiante détectés sur décision de l'opérateur.



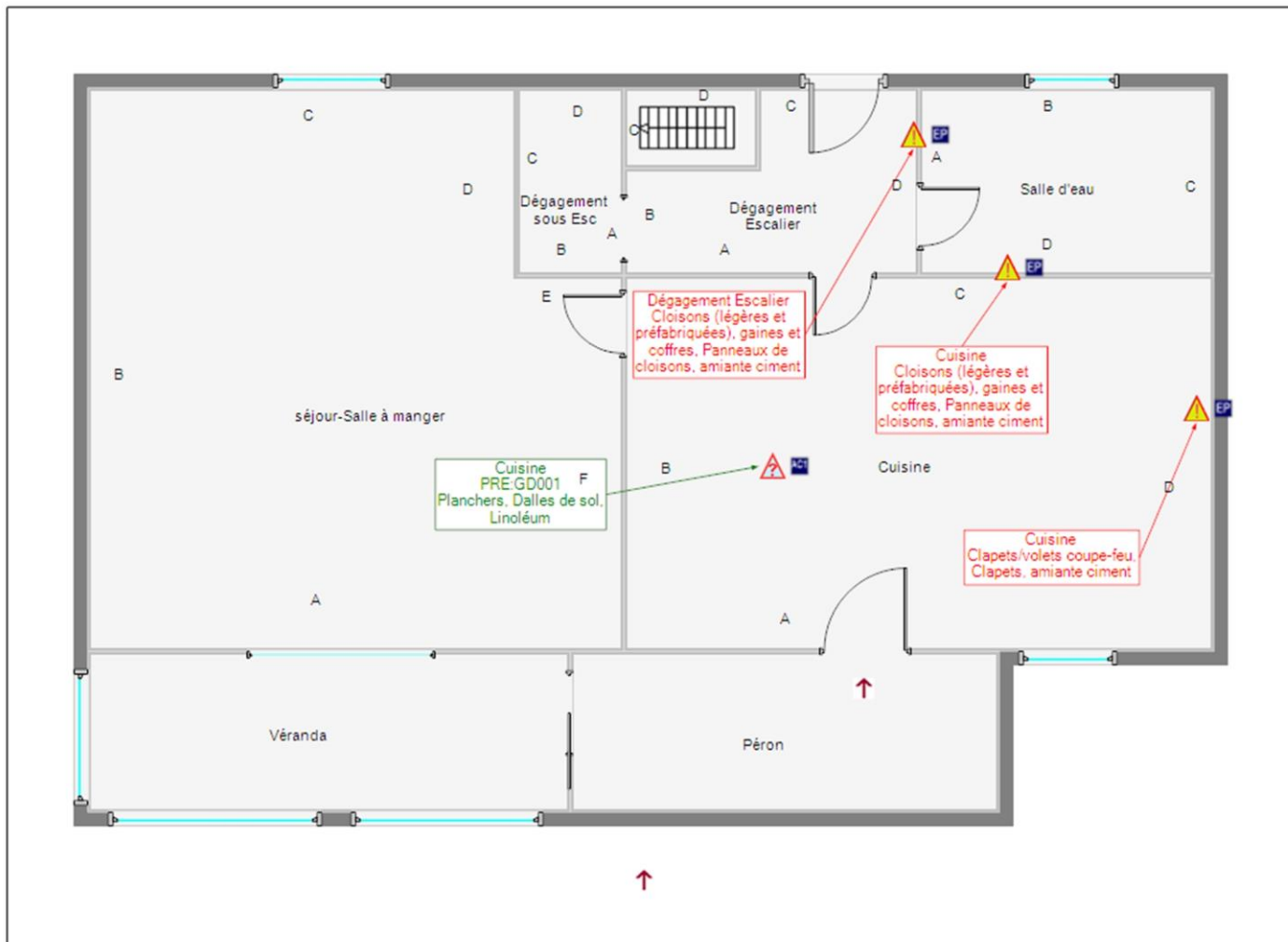
M. BOISHARDY Jean-Pierre
Maison - La Germenie 24210 STE ORSE
Dépendances Niveau 0



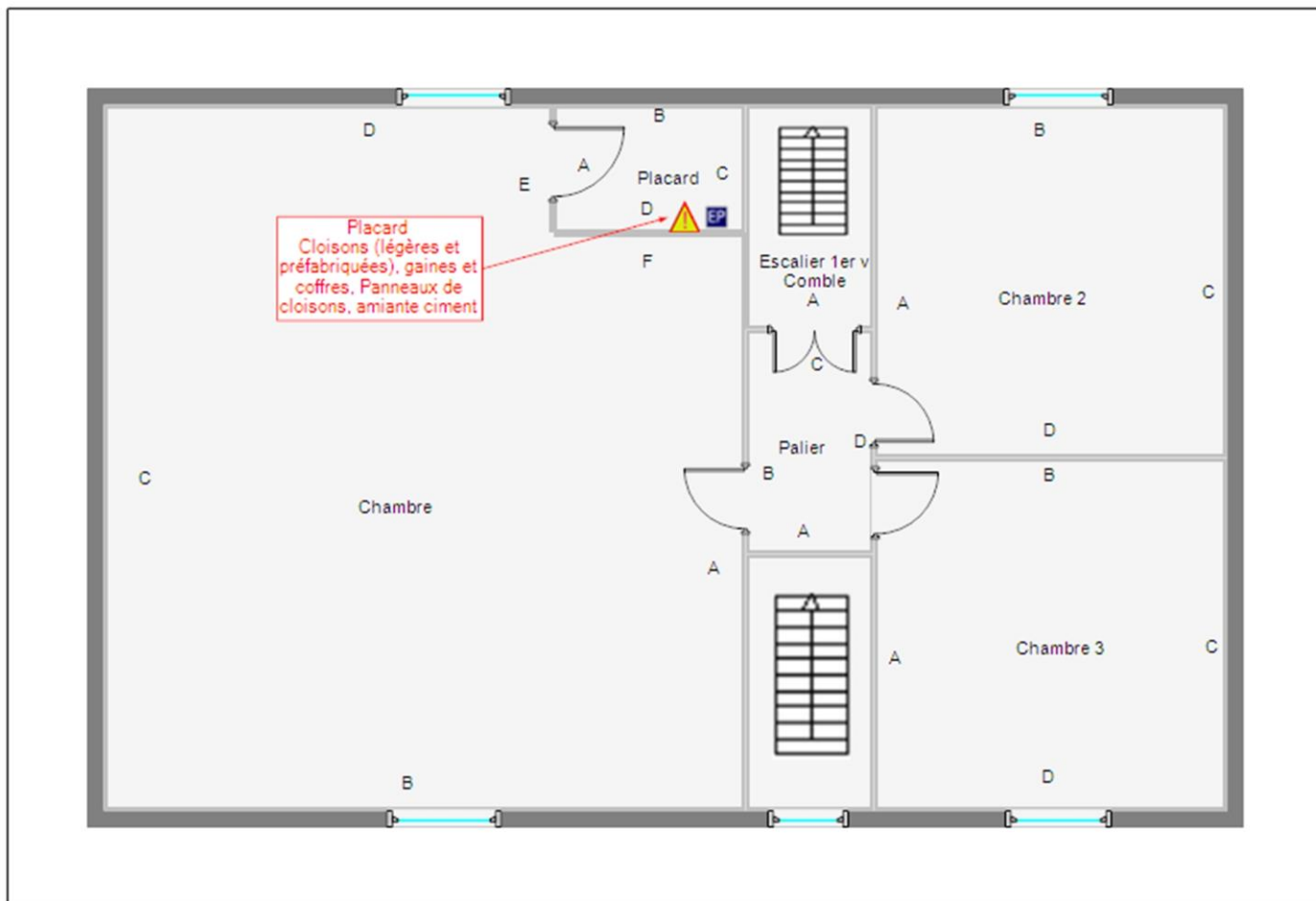
M. BOISHARDY Jean-Pierre
Maison - La Germerie 24210 STE ORSE
Dépendances Niveau 1



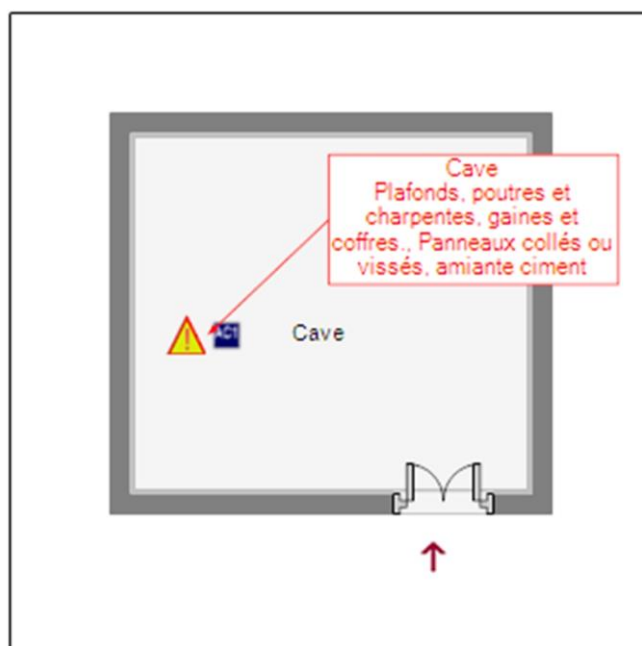
M. BOISHARDY Jean-Pierre
Maison - La Germerie 24210 STE ORSE
Dépendances Niveau -1



M. BOISHARDY Jean-Pierre
Maison - La Germenie 24210 STE ORSE
Niveau 0



M. BOISHARDY Jean-Pierre
Maison - La Germerie 24210 STE ORSE
Niveau 1



M. BOISHARDY Jean-Pierre
Maison - La Germerie 24210 STE ORSE
Niveau -1



M. BOISHARDY Jean-Pierre
Maison - La Germerie 24210 STE ORSE
Niveau 2



Thomas MAGNANOU
Agent Général Allianz
14 Place André Maurois
BP 10003
24001 PERIGUEUX CEDEX

Tél : 0553086225 - Fax :
Email : perigueux.magnanou@allianz.fr
agence.allianz.fr/perigueux-jets-d-eau
ouvert tous les jours de 09h00 à 12h30 de 14h00 à
18h00 et le samedi de 09h00 à 12h00
Orias : 19007391

SARL APG
200 AVENUE WINSTON CHURCHILL
24660 COULOUNIEUX CHAMIER

ATTESTATION D'ASSURANCE

RESPONSABILITE CIVILE

Allianz atteste que, pour la période du 01/09/2021 au 31/08/2022,

Société Anonyme à Responsabilité Limitée APG

200 AVENUE WINSTON CHURCHILL 24660 COULOUNIEUX CHAMIER

est garanti, par le contrat Multi-Pro n°55886375

couvrant les activités suivantes :


DIAGNOSTIQUEUR TECHNIQUE IMMOBILIER REALISANT LES DIAGNOSTICS SUIVANTS :
- AMIANTE, PLOMB, TERMITES, RISQUES NATURELS & TECHNOLOGIQUES, ELECTRICITE,
GAZ, PERFORMANCE ENERGETIQUE, ASSAINISSEMENT NON COLLECTIF
- MESURAGE, HABITABILITE, ETAT PARASITAIRE, SECURITE PISCINES, ETAT DES
- ACCESSIBILITE HANDICAPES, DOSSIER TECHNIQUE AMIANTE, AUDIT ENERGETIQUE

Au titre des garanties Responsabilités Civiles suivantes :

- Responsabilité Civile Exploitation
- Responsabilité Civile Professionnelle
- Défense Pénale et Recours suite à accident

La présente attestation ne peut engager la société d'assurances au-delà des conditions de garanties et des montants fixés au contrat auquel elle se réfère et, n'implique qu'une présomption de garantie.

Fait à PERIGUEUX CEDEX, le 17 décembre 2021


THOMAS MAGNANOU
Agent Général ALLIANZ
14, Place André Maurois BP 10003
24001 PÉRIGUEUX Cedex
Tel : 05.53.08.62.25
perigueux.magnanou@allianz.fr

POUR LA COMPAGNIE

ADM00239-V02/16-imp/09/21
PEFC 16-31-187

Allianz Vie
Société anonyme au capital de 643.054.425 €
340 234 962 RCS Nanterre
N° TVA: FR88 340 234 962

Allianz IARD
Société anonyme au capital de 991.967.200 €
542 110 291 RCS Nanterre
N° TVA: FR76 542 110 291

Entreprises régies par le Code des assurances
1 cours Michelet - CS 30051
92076 Paris La Défense Cedex
www.allianz.fr



La certification de compétence de personnes physiques est attribuée par ABCIDIA CERTIFICATION à

DEVOS Guillaume
sous le numéro 19-1451

Cette certification concerne les spécialités de diagnostics immobiliers suivantes :

- Amiante** sans mention Prise d'effet : 23/04/2019 Validité : 22/04/2024
Arrêté du 25 juillet 2016 définissant les critères de certification des compétences des personnes physiques opérateurs de repérage et de diagnostic amiante dans les immeubles bâtis et les critères d'accréditation des organismes de certification.
- DPE** individuel Prise d'effet : 04/06/2019 Validité : 03/06/2024
Arrêté du 16 octobre 2006 définissant les critères de certification des compétences des personnes physiques réalisant le diagnostic de performance énergétique et les critères d'accréditation des organismes de certification, modifié par l'arrêté du 13 décembre 2011
- Gaz** Prise d'effet : 13/03/2019 Validité : 12/03/2024
Arrêté du 6 avril 2007 définissant les critères de certification des compétences des personnes physiques réalisant l'état de l'installation intérieure de gaz et les critères d'accréditation des organismes de certification, modifié par l'arrêté du 15 décembre 2011.
- CREP** Prise d'effet : 13/03/2019 Validité : 12/03/2024
Arrêté du 21 novembre 2006 définissant les critères de certification des compétences des personnes physiques opérateurs des constats de risque d'exposition au plomb ou agréées pour réaliser des diagnostics plomb dans les immeubles d'habitation et les critères d'accréditation des organismes de certification modifié par l'arrêté du 7 décembre 2011
- Termites** Prise d'effet : 13/03/2019 Validité : 12/03/2024
Métropole
Zone d'intervention : France métropolitaine
Arrêté du 30 octobre 2006 définissant les critères de certification des compétences des personnes physiques réalisant l'état relatif à la présence de termites dans le bâtiment et les critères d'accréditation des organismes de certification, modifié par l'arrêté du 7 décembre 2011
- Electricité** Prise d'effet : 23/04/2019 Validité : 22/04/2024
Arrêté du 8 juillet 2008 définissant les critères de certification des compétences des personnes physiques réalisant l'état de l'installation intérieure d'électricité et les critères d'accréditation des organismes de certification, modifié par l'arrêté du 10 décembre 2009



Accréditation
 n°4-0540
 portée disponible sur
 www.cofrac.fr

Véronique DELMAY
 Gestionnaire des certifiés



Le maintien des dates de validité mentionnées ci-dessus est conditionné à la bonne exécution des opérations de surveillance Certification délivrée selon le dispositif particulier de certification de diagnostic immobilier PRO 06

ABCIDIA CERTIFICATION - Domaine de Saint Paul - Bat: A6 - 4e étage - BAL N° 60011
 102, route de Limours - 78470 Saint-Rémy-lès-Chevreuse - 01 30 85 25 71
 www.abcidia-certification.fr - contact@abcidia-certification.fr

ENR 20 V6 du 02 avril 2014



ATTESTATION D'INDEPENDANCE

Je soussigné, **Guillaume Devos**,

Atteste n'avoir aucun lien de nature à porter atteinte à mon impartialité ainsi qu'à mon indépendance ni avec le propriétaire ou son mandataire qui fait appel à mes services, ni avec aucune entreprise pouvant réaliser des travaux sur les ouvrages, installations ou équipements pour lesquels il m'a été demandé d'établir l'un des document du DDT (dossier de diagnostics techniques),

Atteste disposer des moyens tant en matériel qu'en ressource humaine nécessaires à l'établissement des documents du DDT (dossier de diagnostics techniques).

Fait à Périgueux, le mercredi 27 avril 2022

Guillaume Devos

A handwritten signature in black ink, appearing to read 'G. Devos', is written over a faint, light-colored circular stamp or watermark.




CONSTAT DE RISQUE D'EXPOSITION AU PLOMB

Arrêté du 19 août 2011 relatif au constat de risque d'exposition au plomb
RAPPORT ETABLI A L'OCCASION D'UN CONSTAT AVANT VENTE
Date du constat : 27/04/2022 à 09H00 - Date du rapport : mercredi 27 avril 2022

PROPRIETAIRE	COMMANDITAIRE
Nom : M. BOISHARDY Jean-Pierre Adresse : La Germenie 24210 STE ORSE	Nom : Agence MAISONS EN PERIGORD Adresse : 11, rue du 4 Septembre 24290 - MONTIGNAC

REF DOSSIER: ATPEZ-22-941

ADRESSE DES LOCAUX VISITES	
MAISON LA GERMENIE 24210 STE ORSE	

CONCLUSION

Le constat de risque d'exposition au plomb dans les peintures a révélé la présence de revêtements contenant du plomb.

Le propriétaire doit veiller à l'entretien des revêtements recouvrant les unités de diagnostic de classe 1 et 2, afin d'éviter leur dégradation future.

Absence d'enfants mineurs

Durée de validité du rapport : 1 an

Classes d'unités de diagnostic / Exclusions (UD=Unité de diagnostic)						
UD de Classe	3 : Dégradé	2 : Etat d'usage	1 : Non visible ou non dégradé	0 : < 1 mg/cm ²	Non mesurées	Total
Nb	0	50	2	76	0	128
%	0.0%	39.1%	1.6%	59.4%	0.0%	100.0%

Fait à COULOUNIEIX-CHAMIERES

Le mercredi 27 avril 2022

par Guillaume Devos



Visite réalisée le : 27/04/2022 à 09H00, par notre technicien en présence du propriétaire

Circonstances et champs de la mission : Vente;

Etat d'occupation du bien : Bien inoccupé

Caractéristiques de l'appareil à fluorescence X :

Modèle : XLP 300 2; N° de série : 17687; date chargement de la source : 05/03/2021; nature du nucléide : Cadmium 109; activité à la date de chargement de la source: 850

Le présent rapport est établi par une personne dont les compétences sont certifiées par :

ABCIDIA Certification

Domaine de Saint Paul - Bat A6

102 route de Limours - 78470 ST REMY LES CHEVREUSE

Certification : N° 19-1451 valide du 13/03/2019 au 12/03/2024

Assurance RCP : ALLIANZ N°55886375 valide jusqu'au 31/08/2022

Ce rapport contient 22 pages indissociables et n'est utilisable qu'en original.

1	Objet de la mission	2
2	Appareil à fluorescence X	3
3	Locaux et parties d'ouvrage	3
4	Situations de risque de saturnisme infantile et de dégradation du bâti.....	4
5	Tableau récapitulatif des résultats.....	5
6	Les croquis	13
7	Annexes.....	17

1 OBJET DE LA MISSION

MISSION : ATPEZ-22-941
 RAPPORT ETABLI A L'OCCASION D'UN CONSTAT AVANT VENTE

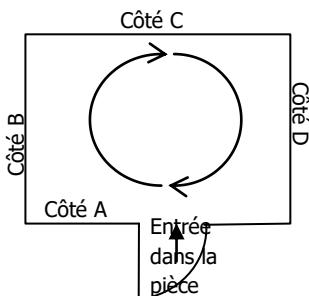
DESCRIPTION DE LA MISSION

NOTAIRE
Nom :
Adresse :
-
Tel :

Description : Vente d'une maison d'avant 1949 de 120m² + un grenier + 150m² de dépendances + un hangar de 145m².

Adresse du bien visité : La Germenie 24210 STE ORSE	
Maison	
Nom locataire :	
Tel locataire :	
Accès :	Partie : Partie Privative
Type : Maison	Caractéristiques :
Usage : Habitation (Maisons individuelles)	Cadastre :
Date de construction : avant le 1er janvier 1949	Section : B
Permis de construire : néant	Parcelle : 436
Nombre de Niveaux :	En copropriété : Non
Supérieurs : 2 niveau(x)	Lots : non concerné
Inférieurs : 1 niveau(x)	
Propriété bâtie : Oui	

METHODOLOGIE



L'intérieur d'une pièce est repéré par les côtés (côté A, B, C, ...). La visite se fait dans le sens des aiguilles d'une montre, de gauche à droite, de bas en haut. Les ouvertures du côté sont repérées par leur numéro en commençant à gauche par l'élément 1 (porte 1, fenêtre 1, ...)

2 APPAREIL A FLUORESCENCE X

Nom du fabricant	FONDIS BIORITECH		
Modèle appareil	XLP 300 2		
N° de série de l'appareil	17687		
Nature du nucléide	Cadmium 109		
Date du dernier chargement de la source	05/03/2021	Activité à cette date : 850	
Autorisation ASN (DGSNR)	N° T240306	Date d'autorisation : 02/10/2020	
	Date de fin de validité de l'autorisation : 02/10/2024		
Nom du titulaire de l'autorisation ASN (DGSNR)	Antoine GALLOIS		
Nom de la Personne Compétente en Radioprotection (PCR)	Antoine GALLOIS		
Fabricant de l'étalon	Fondis	n° NIST de l'étalon :	2576
Concentration	1,00 mg/cm ²	Incertitude :	+/-0,05
Vérification de la justesse de l'appareil			
Date	N° mesure	Concentration en mg/cm ²	
27/04/2022 10:40:41	1		
27/04/2022 10:50:29	208		

3 LOCAUX ET PARTIES D'OUVRAGE

Le diagnostic est limité aux locaux et aux éléments rendus accessibles lors de la visite.

LOCAUX NON VISITES :

Niv	Zone/Bât	Pièce	Justification
		Toutes les parties d'immeuble ont été visitées	

PARTIES D'OUVRAGE NON VISITEES : TOUS LES LOCAUX ET PARTIES D'OUVRAGE ONT ETE VISITES

PIECES ET ELEMENTS EXCLUS DU DIAGNOSTIC : NEANT

DESCRIPTIF DES LOCAUX VISITES :

Niveau	Zone/Bât	Local	Sol	Murs	Plafond	Corniche	Plinthe	Porte	Huisserie Porte	Fenêtre	Huisserie fenêtre	Volet
0		séjour-Salle à manger	parquet	papier peint sur moellons & plâtre	peinture sur doublage lambris		peinture sur bois	peinture sur bois	peinture sur bois	peinture sur bois	peinture sur bois	peinture sur bois
0		Péron	béton	moellons	doublage lambris sur éléments de charpente							peinture sur bois
0		Véranda	carrelage sur béton	doublage lambris sur moellons/structure bois	doublage lambris sur éléments de charpente			aluminium	aluminium	aluminium	aluminium	peinture sur bois
0		Cuisine	carrelage/parquet sur béton	papier peint sur moellons doublage plaque amianteciment	peinture sur solives et plancher bois/plâtre		peinture sur bois	peinture sur bois	peinture sur bois	peinture sur bois	peinture sur bois	peinture sur bois
0		Dégagement Escalier	carrelage sur béton	peinture sur moellons doublage plaque amianteciment	peinture sur solives et plancher bois/plâtre		peinture sur bois	peinture sur bois	peinture sur bois			
0		Dégagement sous Esc	parquet	peinture sur briques/parpaings & plâtre					peinture sur bois			
0		Salle d'eau	carrelage sur béton	peinture sur moellons & plâtre	peinture sur plâtre		carrelage	peinture sur bois	peinture sur bois	peinture sur bois	peinture sur bois	



Niveau	Zone/Bât	Local	Sol	Murs	Plafond	Corniche	Plinthe	Porte	Huisserie Porte	Fenêtre	Huisserie fenêtre	Volet
0		Escalier RDC v 1er	bois	peinture sur moellons doublage plaque amianteciment	peinture sur plâtre		peinture sur bois			peinture sur bois	peinture sur bois	
1		Palier	parquet	papier peint sur plâtre	peinture sur doublage lambris		peinture sur bois	peinture sur bois	peinture sur bois			
1		Chambre	parquet	papier peint sur moellons & plâtre	vernis sur doublage lambris		peinture sur bois	peinture sur bois	peinture sur bois	peinture sur bois	peinture sur bois	peinture sur bois
1		Placard	parquet	papier peint sur moellons & plâtre	vernis sur doublage lambris		peinture sur bois	peinture sur bois	peinture sur bois			
1		Chambre 2	parquet	papier peint sur moellons & plâtre	vernis sur doublage lambris		peinture sur bois	peinture sur bois	peinture sur bois	peinture sur bois	peinture sur bois	peinture sur bois
1		Chambre 3	parquet	papier peint sur moellons & plâtre	vernis sur doublage lambris		peinture sur bois	peinture sur bois	peinture sur bois	peinture sur bois	peinture sur bois	peinture sur bois
1		Escalier 1er v Comble	bois	plâtre sur briques/§moellons	éléments de charpente		peinture sur bois	peinture sur bois				
2		Comble	plancher	moellons	éléments de charpente							
-1		Cave	terre	moellons	solives et plancher bois							
0	Dépendances	Grange	béton/pavés	moellons	éléments de charpente			bois	bois			
0	Dépendances	Auvent	terre	moellons/parpaings	éléments de charpente							
0	Dépendances	Garage	béton	moellons/briques	hourdis béton			peinture sur bois	peinture sur bois			
0	Dépendances	Hangar	plancher bois	briques/parpaings	toiture amianteciment sur éléments de charpente métallique							
-1	Dépendances	Hangar R-1	terre/ciment	enduit sur moellons	solives et plancher bois							
0	Dépendances	Bergerie	béton	moellons	solives et plancher bois			bois				
1	Dépendances	Bergerie R+1	plancher bois	moellons	éléments de charpente							
0	Dépendances	Cuvié	terre	moellons	solives et plancher bois			bois				
0	Dépendances	Local	terre	moellons	solives et plancher bois			bois				
1	Dépendances	Cuvié R+1	plancher bois	moellons	éléments de charpente							
Ext	Dépendances	Terrain										
0	Dépendances	Abris de jardin	terre	briques/parpaings	tuiles sur éléments de charpente							

OBSERVATIONS RELATIVES AUX PIÈCES

Niv	Zone	Pièce	Observations
			Néant

4 SITUATIONS DE RISQUE DE SATURNISME INFANTILE ET DE DÉGRADATION DU BATI

Situations de risque de saturnisme infantile

- Au moins un local parmi les locaux objets du constat présente au moins 50 % d'unités de diagnostic de classe

3 ;

- L'ensemble des locaux objets du constat présente au moins 20 % d'unités de diagnostic de classe 3 ;

Situations de dégradation du bâti

- Les locaux objets du constat présentent au moins un plancher ou plafond menaçant de s'effondrer ou en tout ou partie effondré ;
- Les locaux objets du constat présentent des traces importantes de coulures ou de ruissellement ou d'écoulement d'eau sur plusieurs unités de diagnostic d'une même pièce ;
- Les locaux objets du constat présentent plusieurs unités de diagnostic d'une même pièce recouverts de moisissures ou de nombreuses taches d'humidité.

5 TABLEAU RECAPITULATIF DES RESULTATS

INTERPRETATION

- **NV non visible** : si le revêtement contenant du plomb (peinture par exemple) est manifestement situé en dessous d'un revêtement sans plomb (papier peint par exemple), la description de l'état de conservation de cette peinture peut ne pas être possible ;
- **ND non dégradé** ;
- **état d'usage**, c'est-à-dire présence de dégradations d'usage couramment rencontrées dans un bien régulièrement entretenu (usure par friction, traces de chocs, microfissures...) : ces dégradations ne génèrent pas spontanément des poussières ou des écailles ;
- **dégradé**, c'est-à-dire présence de dégradations caractéristiques d'un défaut d'entretien ou de désordres liés au bâti, qui génèrent spontanément des poussières ou des écailles (pulvérisation, écaillage, cloquage, fissures, faïençage, traces de grattage, lézardes).

Pour les revêtements faisant l'objet de prélèvements, les résultats de l'analyse chimique en laboratoire seront connus seulement après la visite. Par conséquent, la description de leur état de conservation est systématique lors de la visite.

Les relevés des mesures comprennent :

1. Le numéro de mesure
2. la dénomination du local
3. le niveau (0 correspond au rez-de-chaussée, 1 correspond au premier étage, -1 correspond au premier sous-sol, ...)
4. la zone (le sol, le plafond et une lettre pour chaque mur : A,B,C ...)
5. la dénomination de l'unité de diagnostic (Mur, porte, fenêtre, ...)
6. le substrat
7. le revêtement apparent
8. la localisation de la mesure
9. la mesure exprimé en mg/cm²
10. la nature de la dégradation
11. le classement (D : dégradé, EU : état d'usage, ND : non dégradé, NV : non visible)
12. Observations
 Coul : traces importantes de coulures ou traces importantes de ruissellement ou d'écoulement d'eau
 Mois : Moisissures
 Hum : Tâches d'humidité
 Eff : plancher ou plafond menaçant de s'effondrer ou en tout ou partie effondré

Comment lire les tableaux qui suivent :

- **Résultats de mesures de classe 3 : dégradé (concentration en plomb ≥ 1 mg/cm²)**
- **Résultats de mesures de classe 2 : état d'usage (concentration en plomb ≥ 1 mg/cm²)**
- **Résultats de mesures de classe 1 : non dégradé ou non visible (concentration en plomb ≥ 1 mg/cm²)**
- Résultats de mesures de classe 0 (concentration < 1 mg/cm²)
- *Unité de diagnostic non mesurée avec justification « non mes. »*

Les numéros de mesures de test : 1, 208

- Local : séjour-Salle à manger						Nombre total d'unités de diagnostic : 16 - Nombre d'unités de classe 3 : 0 - % de classe 3 : 0.0%				
N°	Niveau	Zone	Unité de diagnostic	Substrat	Revêtement apparent	Localisation de la mesure (facultatif)	Concentration (mg/cm ²)	Etat de conservation	Classement de l'unité de diagnostic	Observations
2	0	A	Mur	Moellons & plâtre	papier peint		0.56		0	
3							0.46			
4	0	A	Porte	bois	peinture		7.34	EU	2	
5	0	A	Huisserie porte	bois	peinture		8.11	EU	2	
6	0	A	Volet	bois	peinture		0.56		0	
7							0.20			
8	0	B	Mur	Moellons & plâtre	papier peint		0.24		0	
9							0.01			
10	0	C	Mur	Moellons & plâtre	papier peint		0.65		0	
11							0.04			
12	0	C	Fenêtre	bois	peinture		6.32	ND	1	
13	0	C	Huisserie fenêtre	bois	peinture		9.15	ND	1	
14	0	C	Volet	bois	peinture		0.47		0	
15							0.73			
16	0	D	Mur	Moellons & plâtre	papier peint		0.69		0	
17							0.30			
18	0	D	Huisserie porte	bois	peinture		5.52	EU	2	
19	0	Plafond	Plafond	doublage lambris	peinture		0.70		0	
20							0.76			
21	0	Plafond	Plinthe	bois	peinture		0.42		0	
22							0.04			
23	0	F	Porte	bois	peinture		7.88	EU	2	
24	0	F	Mur	Moellons & plâtre	papier peint		0.24		0	
25							0.78			
26	0	E	Mur	Moellons & plâtre	papier peint		0.23		0	
27							0.24			

- Local : Cuisine						Nombre total d'unités de diagnostic : 15 - Nombre d'unités de classe 3 : 0 - % de classe 3 : 0.0%				
N°	Niveau	Zone	Unité de diagnostic	Substrat	Revêtement apparent	Localisation de la mesure (facultatif)	Concentration (mg/cm ²)	Etat de conservation	Classement de l'unité de diagnostic	Observations
28	0	A	Mur	Moellons doublage plaque amiantement	papier peint		0.22		0	
29							0.13			
30	0	A	Porte	bois	peinture		7.81	EU	2	
31	0	A	Huisserie porte	bois	peinture		9.57	EU	2	
32	0	A	Fenêtre	bois	peinture		5.11	EU	2	
33	0	A	Huisserie fenêtre	bois	peinture		9.58	EU	2	
34	0	A	Volet	bois	peinture		0.29		0	
35							0.12			
36	0	B	Mur	Moellons doublage plaque amiantement	papier peint		0.33		0	
37							0.57			
38	0	B	Porte	bois	peinture		8.39	EU	2	
39	0	B	Huisserie porte	bois	peinture		7.57	EU	2	
40	0	C	Mur	Moellons doublage plaque amiantement	papier peint		0.51		0	
41							0.15			
42	0	C	Porte	bois	peinture		6.22	EU	2	
43	0	C	Huisserie porte	bois	peinture		5.30	EU	2	
44	0	D	Mur	Moellons doublage plaque amiantement	papier peint		0.06		0	
45							0.72			
46	0	Plafond	Plafond	solives et plancher bois/plâtre	peinture		0.63		0	
47							0.23			

- Local : Cuisine						Nombre total d'unités de diagnostic : 15 - Nombre d'unités de classe 3 : 0 - % de classe 3 : 0.0%				
N°	Niveau	Zone	Unité de diagnostic	Substrat	Revêtement apparent	Localisation de la mesure (facultatif)	Concentration (mg/cm²)	Etat de conservation	Classement de l'unité de diagnostic	Observations
48	0	Plafond	Plinthe	bois	peinture		0.51		0	
49							0.34			

- Local : Dégagement Escalier						Nombre total d'unités de diagnostic : 13 - Nombre d'unités de classe 3 : 0 - % de classe 3 : 0.0%				
N°	Niveau	Zone	Unité de diagnostic	Substrat	Revêtement apparent	Localisation de la mesure (facultatif)	Concentration (mg/cm²)	Etat de conservation	Classement de l'unité de diagnostic	Observations
50	0	A	Mur	Moellons doublage plaque amiantement	peinture		0.21		0	
51							0.43			
52	0	A	Porte	bois	peinture		5.96	EU	2	
53	0	A	Huisserie porte	bois	peinture		7.27	EU	2	
54	0	B	Mur	Moellons doublage plaque amiantement	peinture		0.75		0	
55							0.40			
56	0	B	Huisserie porte	bois	peinture		5.75	EU	2	
57	0	C	Mur	Moellons doublage plaque amiantement	peinture		0.09		0	
58							0.37			
59	0	C	Porte	bois	peinture		9.64	EU	2	
60	0	C	Huisserie porte	bois	peinture		5.45	EU	2	
61	0	D	Mur	Moellons doublage plaque amiantement	peinture		0.48		0	
62							0.02			
63	0	D	Porte	bois	peinture		0.32		0	
64							0.39			
65	0	D	Huisserie porte	bois	peinture		0.26		0	
66							0.47			
67	0	Plafond	Plafond	solives et plancher bois/plâtre	peinture		0.06		0	
68							0.27			
69	0	Plafond	Plinthe	bois	peinture		0.53		0	
70							0.66			

- Local : Dégagement sous Esc						Nombre total d'unités de diagnostic : 6 - Nombre d'unités de classe 3 : 0 - % de classe 3 : 0.0%				
N°	Niveau	Zone	Unité de diagnostic	Substrat	Revêtement apparent	Localisation de la mesure (facultatif)	Concentration (mg/cm²)	Etat de conservation	Classement de l'unité de diagnostic	Observations
71	0	A	Mur	Briques/parpaings & plâtre	peinture		0.74		0	
72							0.36			
73	0	A	Huisserie porte	bois	peinture		0.16		0	
74							0.47			
75	0	B	Mur	Briques/parpaings & plâtre	peinture		0.70		0	
76							0.22			
77	0	C	Mur	Briques/parpaings & plâtre	peinture		0.21		0	
78							0.02			
79	0	D	Mur	Briques/parpaings	peinture		0.63		0	

- Local : Dégagement sous Esc						Nombre total d'unités de diagnostic : 6 - Nombre d'unités de classe 3 : 0 - % de classe 3 : 0.0%				
N°	Niveau	Zone	Unité de diagnostic	Substrat	Revêtement apparent	Localisation de la mesure (facultatif)	Concentration (mg/cm ²)	Etat de conservation	Classement de l'unité de diagnostic	Observations
80				& plâtre			0.19			
81	0	Plafond	Plafond	bois	brut		0.20		0	
82							0.04			

- Local : Salle d'eau						Nombre total d'unités de diagnostic : 9 - Nombre d'unités de classe 3 : 0 - % de classe 3 : 0.0%				
N°	Niveau	Zone	Unité de diagnostic	Substrat	Revêtement apparent	Localisation de la mesure (facultatif)	Concentration (mg/cm ²)	Etat de conservation	Classement de l'unité de diagnostic	Observations
83	0	A	Mur	Moellons & plâtre	peinture		0.74		0	
84							0.43			
85	0	A	Porte	bois	peinture		0.43		0	
86							0.68			
87	0	A	Huisserie porte	bois	peinture		0.54		0	
88							0.80			
89	0	B	Mur	Moellons & plâtre	peinture		0.51		0	
90							0.77			
91	0	B	Fenêtre	bois	peinture		7.48	EU	2	
92	0	B	Huisserie fenêtre	bois	peinture		8.48	EU	2	
93	0	C	Mur	Moellons & plâtre	peinture		0.74		0	
94							0.28			
95	0	D	Mur	Moellons & plâtre	peinture		0.38		0	
96							0.79			
97	0	Plafond	Plafond	plâtre	peinture		0.02		0	
98							0.44			

- Local : Escalier RDC v 1er						Nombre total d'unités de diagnostic : 8 - Nombre d'unités de classe 3 : 0 - % de classe 3 : 0.0%				
N°	Niveau	Zone	Unité de diagnostic	Substrat	Revêtement apparent	Localisation de la mesure (facultatif)	Concentration (mg/cm ²)	Etat de conservation	Classement de l'unité de diagnostic	Observations
99	0	C	Mur	Moellons doublage plaque amiant-ciment	peinture		0.34		0	
100							0.65			
101	0	D	Mur	Moellons doublage plaque amiant-ciment	peinture		0.34		0	
102							0.18			
103	0	D	Plinthe	bois	peinture		7.45	EU	2	
104	0	D	Fenêtre	bois	peinture		5.75	EU	2	
105	0	D	Huisserie fenêtre	bois	peinture		6.12	EU	2	
106	0	D	Escalier (Main courante)	bois	peinture		6.82	EU	2	
107	0	D	Escalier (Limon)	bois	peinture		7.39	EU	2	
108	0	Plafond	Plafond	plâtre	peinture		0.71		0	
109							0.24			

- Local : Palier						Nombre total d'unités de diagnostic : 12 - Nombre d'unités de classe 3 : 0 - % de classe 3 : 0.0%				
N°	Niveau	Zone	Unité de diagnostic	Substrat	Revêtement apparent	Localisation de la mesure (facultatif)	Concentration (mg/cm ²)	Etat de conservation	Classement de l'unité de diagnostic	Observations
110	1	A	Mur	plâtre	papier peint		0.55		0	
111						0.49				
112	1	B	Mur	plâtre	papier peint		0.13		0	
113						0.16				
114	1	B	Porte	bois	peinture		6.99	EU	2	
115	1	B	Huisserie porte	bois	peinture		8.73	EU	2	
116	1	C	Mur	plâtre	papier peint		0.05		0	
117						0.63				
118	1	C	Porte	bois	peinture		8.17	EU	2	
119	1	C	Huisserie porte	bois	peinture		5.08	EU	2	
120	1	D	Mur	plâtre	papier peint		0.37		0	
121						0.09				
122	1	D	Porte	bois	peinture		7.01	EU	2	
123						8.48				
124	1	D	Huisserie porte	bois	peinture		9.93	EU	2	
125						8.67				
126	1	Plafond	Plafond	doublage lambris	peinture		0.04		0	
127						0.43				
128	1	Plafond	Plinthe	bois	peinture		0.17		0	
129						0.60				

- Local : Chambre						Nombre total d'unités de diagnostic : 18 - Nombre d'unités de classe 3 : 0 - % de classe 3 : 0.0%				
N°	Niveau	Zone	Unité de diagnostic	Substrat	Revêtement apparent	Localisation de la mesure (facultatif)	Concentration (mg/cm ²)	Etat de conservation	Classement de l'unité de diagnostic	Observations
130	1	A	Mur	Moellons & plâtre	papier peint		0.29		0	
131						0.76				
132	1	A	Porte	bois	peinture		6.12	EU	2	
133	1	A	Huisserie porte	bois	peinture		8.92	EU	2	
134	1	B	Mur	Moellons & plâtre	papier peint		0.52		0	
135						0.08				
136	1	B	Fenêtre	bois	peinture		7.59	EU	2	
137	1	B	Huisserie fenêtre	bois	peinture		4.20	EU	2	
138	1	B	Volet	bois	peinture		0.78		0	
139						0.54				
140	1	C	Mur	Moellons & plâtre	papier peint		0.06		0	
141						0.77				
142	1	D	Mur	Moellons & plâtre	papier peint		0.40		0	
143						0.17				
144	1	D	Fenêtre	bois	peinture		14.38	EU	2	
145	1	D	Huisserie fenêtre	bois	peinture		5.62	EU	2	
146	1	D	Volet	bois	peinture		0.64		0	
147						0.32				
148	1	E	Mur	Moellons & plâtre	papier peint		0.32		0	
149						0.40				
150	1	E	Porte	bois	peinture		5.84	EU	2	
151	1	E	Huisserie porte	bois	peinture		7.55	EU	2	
152	1	F	Mur	Moellons & plâtre	papier peint		0.41		0	
153						0.45				
154	1	Plafond	Plafond	doublage lambris	vernis		0.53		0	
155						0.55				
156	1	Plafond	Plinthe	bois	peinture		0.60		0	
157						0.40				

- Local : Placard						Nombre total d'unités de diagnostic : 7 - Nombre d'unités de classe 3 : 0 - % de classe 3 : 0.0%				
N°	Niveau	Zone	Unité de diagnostic	Substrat	Revêtement apparent	Localisation de la mesure (facultatif)	Concentration (mg/cm ²)	Etat de conservation	Classement de l'unité de diagnostic	Observations
158	1	A	Mur	Moellons & plâtre	papier peint		0.08		0	
159							0.51			
160	1	A	Porte	bois	peinture		7.59	EU	2	
161	1	A	Huisserie porte	bois	peinture		9.34	EU	2	
162	1	B	Mur	Moellons & plâtre	papier peint		0.40		0	
163							0.72			
164	1	C	Mur	Moellons & plâtre	papier peint		0.26		0	
165							0.17			
166	1	D	Mur	Moellons & plâtre	papier peint		0.19		0	
167							0.49			
168	1	Plafond	Plafond	doublage lambris	vernis		0.31		0	
169							0.47			

- Local : Chambre 2						Nombre total d'unités de diagnostic : 11 - Nombre d'unités de classe 3 : 0 - % de classe 3 : 0.0%				
N°	Niveau	Zone	Unité de diagnostic	Substrat	Revêtement apparent	Localisation de la mesure (facultatif)	Concentration (mg/cm ²)	Etat de conservation	Classement de l'unité de diagnostic	Observations
170	1	A	Mur	Moellons & plâtre	papier peint		0.21		0	
171							0.28			
172	1	A	Porte	bois	peinture		7.99	EU	2	
173	1	A	Huisserie porte	bois	peinture		7.87	EU	2	
174	1	B	Mur	Moellons & plâtre	papier peint		0.22		0	
175							0.32			
176	1	B	Fenêtre	bois	peinture		14.30	EU	2	
177	1	B	Huisserie fenêtre	bois	peinture		7.19	EU	2	
178	1	B	Volet	bois	peinture		0.20		0	
179							0.32			
180	1	C	Mur	Moellons & plâtre	papier peint		0.59		0	
181							0.06			
182	1	D	Mur	Moellons & plâtre	papier peint		0.27		0	
183							0.25			
184	1	Plafond	Plafond	doublage lambris	vernis		0.12		0	
185							0.76			
186	1	Plafond	Plinthe	bois	peinture		0.75		0	
187							0.79			

- Local : Chambre 3						Nombre total d'unités de diagnostic : 11 - Nombre d'unités de classe 3 : 0 - % de classe 3 : 0.0%				
N°	Niveau	Zone	Unité de diagnostic	Substrat	Revêtement apparent	Localisation de la mesure (facultatif)	Concentration (mg/cm ²)	Etat de conservation	Classement de l'unité de diagnostic	Observations
188	1	A	Mur	Moellons & plâtre	papier peint		0.22		0	
189							0.17			
190	1	A	Porte	bois	peinture		7.52	EU	2	
191	1	A	Huisserie porte	bois	peinture		9.96	EU	2	
192	1	B	Mur	Moellons & plâtre	papier peint		0.72		0	
193							0.52			
194	1	C	Mur	Moellons & plâtre	papier peint		0.19		0	
195							0.68			
196	1	D	Mur	Moellons & plâtre	papier peint		0.39		0	
197							0.67			
198	1	D	Fenêtre	bois	peinture		5.02	EU	2	
199	1	D	Huisserie fenêtre	bois	peinture		6.44	EU	2	
200	1	D	Volet	bois	peinture		0.71		0	
201							0.14			

- Local : Chambre 3						Nombre total d'unités de diagnostic : 11 - Nombre d'unités de classe 3 : 0 - % de classe 3 : 0.0%				
N°	Niveau	Zone	Unité de diagnostic	Substrat	Revêtement apparent	Localisation de la mesure (facultatif)	Concentration (mg/cm ²)	Etat de conservation	Classement de l'unité de diagnostic	Observations
202	1	Plafond	Plafond	doublage lambris	vernis		0.16		0	
203							0.33			
204	1	Plafond	Plinthe	bois	peinture		0.50		0	
205							0.16			

- Local : Escalier 1er v Comble						Nombre total d'unités de diagnostic : 2 - Nombre d'unités de classe 3 : 0 - % de classe 3 : 0.0%				
N°	Niveau	Zone	Unité de diagnostic	Substrat	Revêtement apparent	Localisation de la mesure (facultatif)	Concentration (mg/cm ²)	Etat de conservation	Classement de l'unité de diagnostic	Observations
206	1	A	Porte	bois	peinture		1.04	EU	2	
207	1	A	Huissierie porte	bois	peinture		6.89	EU	2	

Interprétation rappel :

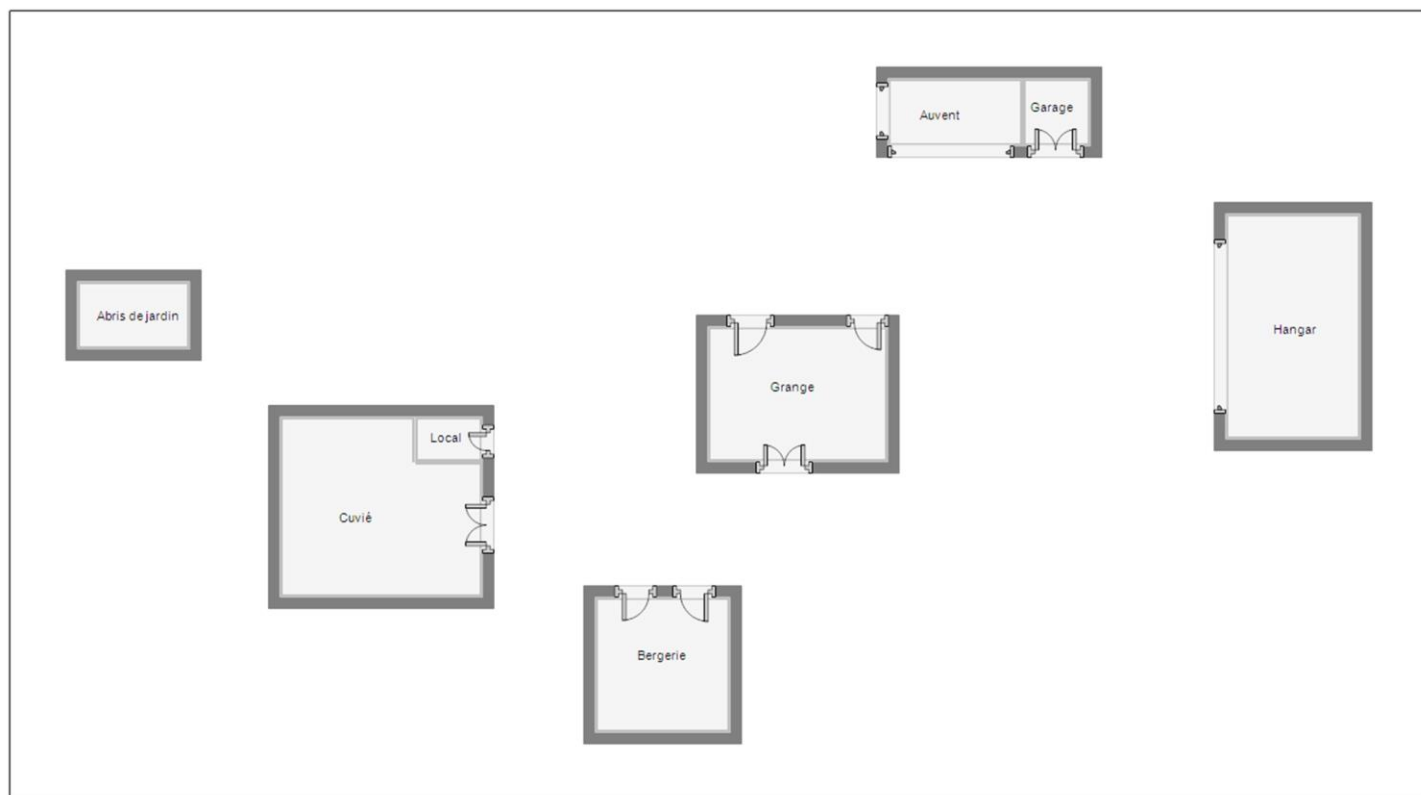
- **Mesures de classe 3 : effectuer les travaux de remise en état**
- **Mesures de classe 2 : maintenir en bon état**
- **Mesures de classe 1 : maintenir en bon état**
- Résultats de mesures de classe 0 (concentration <1 mg/cm²)
- **Unité de diagnostic non mesurée avec justification « non mes. »**
En cas de doublage des surfaces murales ou plafonds, nous ne pouvons pas conclure sur l'absence ou la présence de plomb dans les revêtements doublés



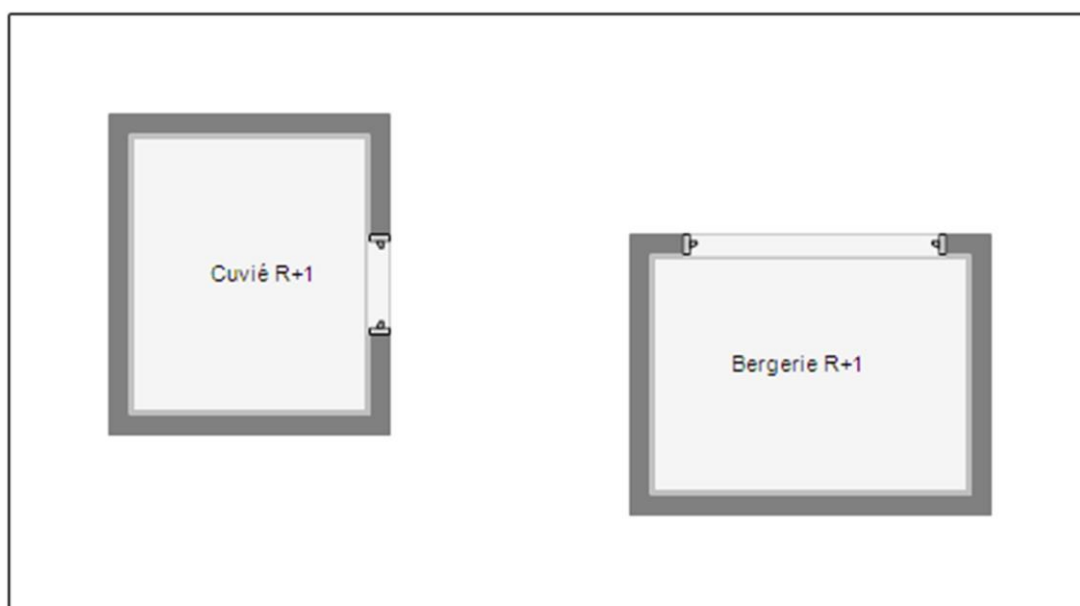
6 LES CROQUIS

Présence de plomb dans les peintures : **ND** non dégradé, **NV** non visible, **EU** état d'usage, **D** dégradé

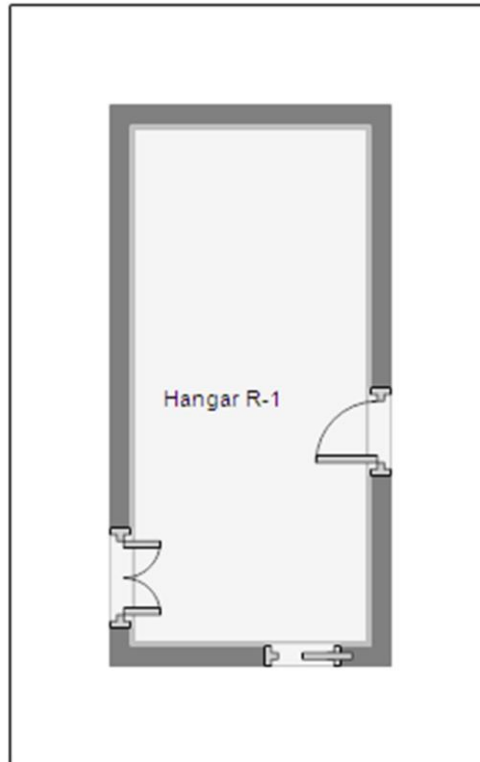
Locaux inaccessibles, sens de la visite.



M. BOISHARDY Jean-Pierre
Maison - La Germenie 24210 STE ORSE
Dépendances Niveau 0



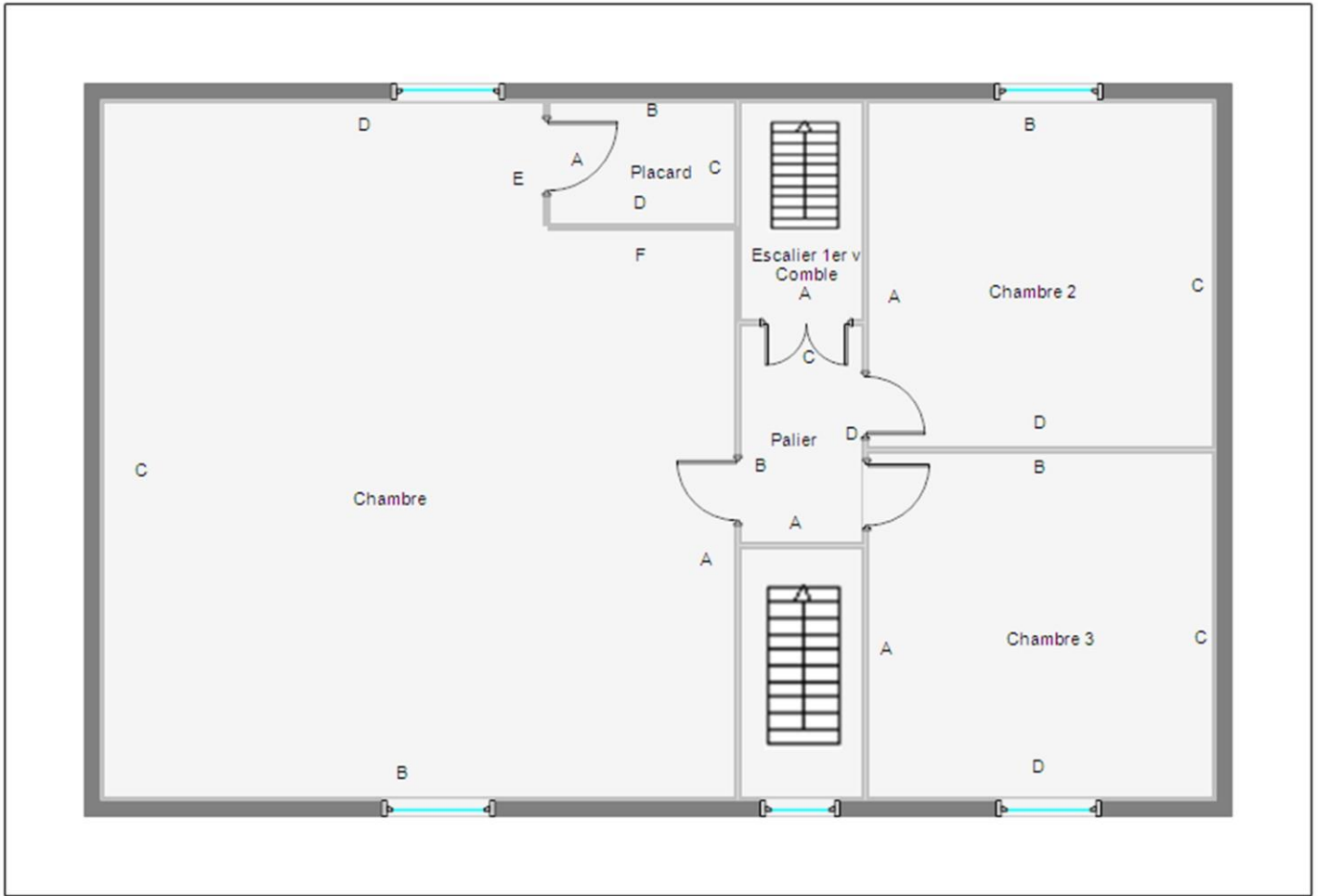
M. BOISHARDY Jean-Pierre
Maison - La Germenie 24210 STE ORSE
Dépendances Niveau 1



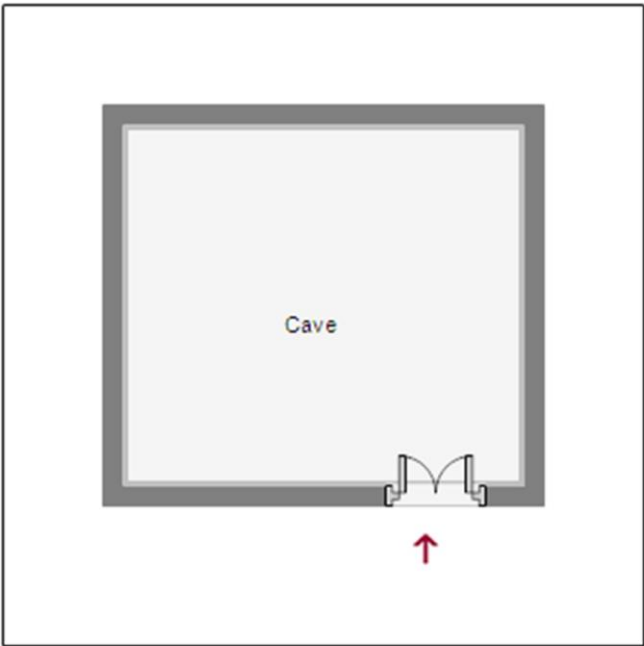
M. BOISHARDY Jean-Pierre
Maison - La Germerie 24210 STE ORSE
Dépendances Niveau -1



M. BOISHARDY Jean-Pierre
Maison - La Germerie 24210 STE ORSE
Niveau 0



M. BOISHARDY Jean-Pierre
Maison - La Germerie 24210 STE ORSE
Niveau 1



M. BOISHARDY Jean-Pierre
Maison - La Germerie 24210 STE ORSE
Niveau -1



M. BOISHARDY Jean-Pierre
Maison - La Germerie 24210 STE ORSE
Niveau 2

7 ANNEXES

Références réglementaires

Le présent rapport établit un diagnostic sur les risques inhérents à la présence de plomb en application de :

- Arrêté du 19 août 2011 relatif au constat de risque d'exposition au plomb
- [code de la santé publique](#), notamment les articles L. 1334-5 à L. 1334-10 et R. 1334-10 à R. 1334-12
 - Art. R. 1334-10. - L'auteur du constat de risque d'exposition au plomb établi en application de l'article L. 1334-5 identifie les éléments comportant un revêtement, précise la concentration en plomb de ces revêtements et la méthode d'analyse utilisée pour la mesurer et décrit l'état de conservation des revêtements contenant du plomb, selon un protocole précisé par un arrêté conjoint des ministres chargés du logement et de la santé. Il consigne, le cas échéant, dans le rapport du constat la liste des facteurs de dégradation du bâti mentionnés à l'article L. 1334-5 qu'il a relevés.
 - Lorsque l'auteur du constat transmet une copie du constat au préfet en application de l'article L. 1334-10, il en informe le propriétaire, le syndicat des copropriétaires ou l'exploitant du local d'hébergement.
 - Art. R. 1334-11. - Le constat de risque d'exposition au plomb est dressé par un contrôleur technique agréé au sens de l'article L. 111-25 du code de la construction et de l'habitation ou par un technicien de la construction qualifié.
 - Art. R. 1334-12. - L'information des occupants et des personnes amenées à exécuter des travaux prévue par l'article L. 1334-9 est réalisée par la remise d'une copie du constat de risque d'exposition au plomb par le propriétaire ou l'exploitant du local d'hébergement.
 - Article L1334-9 (Loi n° 2004-806 du 9 août 2004 art. 76 III Journal Officiel du 11 août 2004) (Ordonnance n° 2005-1087 du 1 septembre 2005 art. 2 I Journal Officiel du 2 septembre 2005). Si le constat, établi dans les conditions mentionnées aux articles L. 1334-6 à L. 1334-8, met en évidence la présence de revêtements dégradés contenant du plomb à des concentrations supérieures aux seuils définis par l'arrêté mentionné à l'article L. 1334-2, le propriétaire ou l'exploitant du local d'hébergement doit en informer les occupants et les personnes amenées à faire des travaux dans l'immeuble ou la partie d'immeuble concerné. Il procède aux travaux appropriés pour supprimer le risque d'exposition au



plomb, tout en garantissant la sécurité des occupants. En cas de location, lesdits travaux incombent au propriétaire bailleur. La non réalisation desdits travaux par le propriétaire bailleur, avant la mise en location du logement, constitue un manquement aux obligations particulières de sécurité et de prudence susceptible d'engager sa responsabilité pénale.

- Le constat de risque d'exposition au plomb est tenu par le propriétaire ou l'exploitant du local d'hébergement à disposition des agents ou services mentionnés à l'article L. 1421-1 ainsi que, le cas échéant, des agents chargés du contrôle de la réglementation du travail et des agents des services de prévention des organismes de sécurité sociale.

Le vendeur ou son mandataire transmettra une copie du présent rapport, annexes comprises aux occupants et aux personnes appelées à faire des travaux dans l'immeuble.



Notice d'information

Si le logement que vous vendez, achetez ou louez comporte des revêtements contenant du plomb, sachez que le plomb est dangereux pour la santé.

Deux documents vous informent :

- le constat de risque d'exposition au plomb vous permet de localiser précisément ces revêtements : lisez-le attentivement !
- la présente notice d'information résume ce que vous devez savoir pour éviter l'exposition au plomb dans ce logement.

Les effets du plomb sur la santé

L'ingestion ou l'inhalation de plomb est toxique. Elle provoque des effets réversibles (anémie, troubles digestifs) ou irréversibles (atteinte du système nerveux, baisse du quotient intellectuel, etc.). Une fois dans l'organisme, le plomb est stocké, notamment dans les os, d'où il peut être libéré dans le sang, des années ou même des dizaines d'années plus tard. L'intoxication chronique par le plomb, appelée saturnisme, est particulièrement grave chez le jeune enfant. Les femmes en âge de procréer doivent également se protéger car, pendant la grossesse, le plomb peut traverser le placenta et contaminer le fœtus.

Les mesures de prévention en présence de revêtements contenant du plomb

Des peintures fortement chargées en plomb (céruse) ont été couramment utilisées jusque vers 1950. Ces peintures, souvent recouvertes par d'autres revêtements depuis, peuvent être dégradées à cause de l'humidité, à la suite d'un choc, par grattage ou à l'occasion de travaux : les écailles et les poussières ainsi libérées constituent alors une source d'intoxication. Ces peintures représentent le principal risque d'exposition au plomb dans l'habitation.

Le plomb contenu dans les peintures ne présente pas de risque tant qu'elles sont en bon état ou inaccessibles. En revanche, le risque apparaît dès qu'elles s'écaillent ou se dégradent. Dans ce cas, votre enfant peut s'intoxiquer :

- s'il porte à la bouche des écailles de peinture contenant du plomb ;
- s'il se trouve dans une pièce contaminée par des poussières contenant du plomb ;
- s'il reste à proximité de travaux dégageant des poussières contenant du plomb.

Le plomb en feuille contenu dans certains papiers peints (posés parfois sur les parties humides des murs) n'est dangereux qu'en cas d'ingestion de fragments de papier. Le plomb laminé des balcons et rebords extérieurs de fenêtre n'est dangereux que si l'enfant a accès à ces surfaces, y porte la bouche ou suce ses doigts après les avoir touchées.

Pour éviter que votre enfant ne s'intoxique :

- surveillez l'état des peintures et effectuez les menues réparations qui s'imposent sans attendre qu'elles s'aggravent ;
- lutez contre l'humidité, qui favorise la dégradation des peintures ;
- évitez le risque d'accumulation des poussières : ne posez pas de moquette dans les pièces où l'enfant joue, nettoyez souvent le sol, les rebords de fenêtres avec une serpillière humide ;
- veillez à ce que votre enfant n'ait pas accès à des peintures dégradées, à des papiers peints contenant une feuille de plomb, ou à du plomb laminé (balcons, rebords extérieurs de fenêtres) ; lavez ses mains, ses jouets.

En cas de travaux portant sur des revêtements contenant du plomb, prenez des précautions :

- si vous confiez les travaux à une entreprise, remettez-lui une copie du constat du risque d'exposition au plomb, afin qu'elle mette en œuvre les mesures de prévention adéquates ;
- tenez les jeunes enfants éloignés du logement pendant toute la durée des travaux ; avant tout retour d'un enfant après travaux, les locaux doivent avoir été parfaitement nettoyés ;
- si vous réalisez les travaux vous-même, prenez soin d'éviter la dissémination de poussières contaminées dans tout le logement et éventuellement le voisinage.

Si vous êtes enceinte :

- ne réalisez jamais vous-même des travaux portant sur des revêtements contenant du plomb ;
- éloignez-vous de tous travaux portant sur des revêtements contenant du plomb.

Si vous craignez qu'il existe un risque pour votre santé ou celle de votre enfant, parlez-en à votre médecin (généraliste, pédiatre, médecin de protection maternelle et infantile, médecin scolaire) qui prescrira, s'il le juge utile, un dosage de plomb dans le sang (plombémie). Des informations sur la prévention du saturnisme peuvent être obtenues auprès des directions départementales des territoires, des agences régionales de la santé ou des services communaux d'hygiène et de santé, ou sur les sites internet des ministères chargés de la santé et du logement.

Certificat de l'opérateur



La certification de compétence de personnes physiques est attribuée par ABCIDIA CERTIFICATION à

DEVOS Guillaume
sous le numéro 19-1451

Cette certification concerne les spécialités de diagnostics immobiliers suivantes :

- Amiante** sans mention Prise d'effet : 23/04/2019 Validité : 22/04/2024
Arrêté du 25 juillet 2016 définissant les critères de certification des compétences des personnes physiques opérateurs de repérage et de diagnostic amiante dans les immeubles bâtis et les critères d'accréditation des organismes de certification.
- DPE** individuel Prise d'effet : 04/06/2019 Validité : 03/06/2024
Arrêté du 16 octobre 2006 définissant les critères de certification des compétences des personnes physiques réalisant le diagnostic de performance énergétique et les critères d'accréditation des organismes de certification, modifié par l'arrêté du 13 décembre 2011
- Gaz** Prise d'effet : 13/03/2019 Validité : 12/03/2024
Arrêté du 6 avril 2007 définissant les critères de certification des compétences des personnes physiques réalisant l'état de l'installation intérieure de gaz et les critères d'accréditation des organismes de certification, modifié par l'arrêté du 15 décembre 2011.
- CREP** Prise d'effet : 13/03/2019 Validité : 12/03/2024
Arrêté du 21 novembre 2006 définissant les critères de certification des compétences des personnes physiques opérateurs des constats de risque d'exposition au plomb ou agréées pour réaliser des diagnostics plomb dans les immeubles d'habitation et les critères d'accréditation des organismes de certification modifié par l'arrêté du 7 décembre 2011
- Termites**
Métropole Prise d'effet : 13/03/2019 Validité : 12/03/2024
Zone d'intervention : France métropolitaine
Arrêté du 30 octobre 2006 définissant les critères de certification des compétences des personnes physiques réalisant l'état relatif à la présence de termites dans le bâtiment et les critères d'accréditation des organismes de certification, modifié par l'arrêté du 7 décembre 2011
- Electricité** Prise d'effet : 23/04/2019 Validité : 22/04/2024
Arrêté du 8 juillet 2008 définissant les critères de certification des compétences des personnes physiques réalisant l'état de l'installation intérieure d'électricité et les critères d'accréditation des organismes de certification, modifié par l'arrêté du 10 décembre 2009



Accréditation
n°4-0540
portée disponible sur
www.cofrac.fr

Véronique DELMAY
Gestionnaire des certifiés



Le maintien des dates de validité mentionnées ci-dessus est conditionné à la bonne exécution des opérations de surveillance
Certification délivrée selon le dispositif particulier de certification de diagnostic immobilier PRO 06

ABCIDIA CERTIFICATION - Domaine de Saint Paul - Bat: A6 - 4e étage - BAL N° 60011
102, route de Limours - 78470 Saint-Rémy-lès-Chevreuse - 01 30 85 25 71
www.abcidia-certification.fr - contact@abcidia-certification.fr

ENR 20 V6 du 02 avril 2014



Attestation d'assurance de l'opérateur



Thomas MAGNANOU
 Agent Général Allianz
 14 Place André Maurois
 BP 10003
 24001 PERIGUEUX CEDEX

SARL APG
 200 AVENUE WINSTON CHURCHILL
 24660 COULOUNIEUX CHAMIER

Tél : 0553086225 - Fax :
 Email : perigueux.magnanou@allianz.fr
 agence.allianz.fr/perigueux-jets-d-eau
 ouvert tous les jours de 09h00 à 12h30 de 14h00 à
 18h00 et le samedi de 09h00 à 12h00
 Orias : 19007391

ATTESTATION D'ASSURANCE

RESPONSABILITE CIVILE

Allianz atteste que, pour la période du 01/09/2021 au 31/08/2022,

Société Anonyme à Responsabilité Limitée APG

200 AVENUE WINSTON CHURCHILL 24660 COULOUNIEUX CHAMIER

est garanti, par le contrat Multi-Pro n°55886375

couvrant les activités suivantes :

- DIAGNOSTIQUEUR TECHNIQUE IMMOBILIER REALISANT LES DIAGNOSTICS SUIVANTS :**
- AMIANTE, PLOMB, TERMITES, RISQUES NATURELS & TECHNOLOGIQUES, ELECTRICITE,
 - GAZ, PERFORMANCE ENERGETIQUE, ASSAINISSEMENT NON COLLECTIF
 - MESURAGE, HABITABILITE, ETAT PARASITAIRE, SECURITE PISCINES, ETAT DES
 - ACCESSIBILITE HANDICAPES, DOSSIER TECHNIQUE AMIANTE, AUDIT ENERGETIQUE

Au titre des garanties Responsabilités Civiles suivantes :

- Responsabilité Civile Exploitation
- Responsabilité Civile Professionnelle
- Défense Pénale et Recours suite à accident

La présente attestation ne peut engager la société d'assurances au-delà des conditions de garanties et des montants fixés au contrat auquel elle se réfère et, n'implique qu'une présomption de garantie.

Fait à PERIGUEUX CEDEX, le 17 décembre 2021

ADM01235-V02/16- Imp 09/21
 PEFC 10311187
 B

THOMAS MAGNANOU
 Agent Général ALLIANZ
 14, Place André Maurois BP 10003
 24001 PERIGUEUX Cedex
 Tél : 05.53.08.62.25
 perigueux.magnanou@allianz.fr

POUR LA COMPAGNIE

Allianz Vie
 Société anonyme au capital de 643.054.425 €
 340 234 962 RCS Nanterre
 N° TVA: FR88 3407234 962

Allianz IARD
 Société anonyme au capital de 991.967.200 €
 542 110 291 RCS Nanterre
 N° TVA: FR76 542 110 291

Entreprises régies par le Code des assurances
 1 cours Michelet - CS 30051
 92076 Paris La Défense Cedex
 www.allianz.fr



ATTESTATION D'INDEPENDANCE

Je soussigné, **Guillaume Devos**,

Atteste n'avoir aucun lien de nature à porter atteinte à mon impartialité ainsi qu'à mon indépendance ni avec le propriétaire ou son mandataire qui fait appel à mes services, ni avec aucune entreprise pouvant réaliser des travaux sur les ouvrages, installations ou équipements pour lesquels il m'a été demandé d'établir l'un des documents du DDT (dossier de diagnostics techniques),

Atteste disposer des moyens tant en matériel qu'en ressource humaine nécessaires à l'établissement des documents du DDT (dossier de diagnostics techniques).

Fait à Périgueux, le mercredi 27 avril 2022

Guillaume Devos

A handwritten signature in black ink, appearing to read 'Guillaume Devos', is written over a faint, light-colored rectangular stamp or watermark.



ÉTAT RELATIF A LA PRESENCE DE TERMITES DANS LE BATIMENT

(Arrêté du 29 mars 2007 définissant le modèle et la méthode de réalisation de l'état du bâtiment relatif à la présence de termites)

ETABLI LE MERCREDI 27 AVRIL 2022

PROPRIETAIRE	ADRESSE DES LOCAUX VISITES
M. BOISHARDY Jean-Pierre La Germenie 24210 STE ORSE	MAISON LA GERMENIE 24210 STE ORSE

REF DOSSIER : ATPEZ-22-941



CONCLUSION

Absence d'indices d'infestation de termites
Des constatations diverses ont été formulées

Cachet de l'entreprise	Date de visite et d'établissement de l'état relatif à la présence de termites dans le bâtiment
 200, Av Winston Churchill 24660 COULOUNIEIX - CHAMIERES Tél. 05 53 09 77 43 - spg.diag@orange.fr	Visite effectuée le : 27/04/2022 à 09H00 Fait à COULOUNIEIX-CHAMIERES , le mercredi 27 avril 2022 Nom : Guillaume Devos Signature de l'opérateur

Ce rapport contient 11 pages indissociables et n'est utilisable qu'en original.
La durée de validité de cet état est de six mois.

A. Désignation du ou des bâtiments	2
B. Désignation du client	2
C. Désignation de l'opérateur de diagnostic	2
D. Identification des bâtiments et des parties de bâtiments visités et des éléments infestés ou ayant été infestés par les termites et ceux qui ne le sont pas	3
E. Identification des parties d'immeubles n'ayant pu être visitées et justification :	6
F. Identification des ouvrages, parties d'ouvrages et éléments qui n'ont pas été examinés et justification :	6
G. Moyens d'investigation utilisés	7
H. Constatations diverses	7

IMPORTANT

Dans le cas de la présence de termites, il est rappelé, à l'occupant de l'immeuble, l'obligation de déclaration en mairie de l'infestation prévue aux articles L 133-4 et R 133-3 du code de la construction et de l'habitation.
 Conformément à l'article L271-6 du CCH, l'opérateur ayant réalisé cet état relatif à la présence de termites n'a aucun lien de nature à porter atteinte à son impartialité et à son indépendance ni avec le propriétaire ou son mandataire qui fait appel à lui, ni avec une entreprise pouvant réaliser des travaux sur des ouvrages pour lesquels il lui est demandé d'établir cet état.

A. DÉSIGNATION DU OU DES BÂTIMENTS

Adresse du bâtiment :	La Germenie 24210 STE ORSE	Nombre de Niveaux :	
Référence cadastrale :	B/436	Supérieurs :	2 niveau(x)
Lot de copropriété :	non concerné	Inférieurs :	1 niveau(x)
Type :	Maison	Propriété bâtie :	Oui
Usage :	Habitation (Maisons individuelles)	En copropriété :	Non
Date de construction :	avant le 1er janvier 1949	Caractéristiques :	
		Partie :	Partie Privative

Visite réalisée le **27/04/2022 à 09H00** - temps passé : **01H00**

Existence d'un arrêté préfectoral

B. DÉSIGNATION DU CLIENT

Propriétaire :		Donneur d'ordre :	
Nom :	M. BOISHARDY Jean-Pierre	Nom :	Agence MAISONS EN PERIGORD
Adresse :	La Germenie 24210 STE ORSE	Adresse :	11, rue du 4 Septembre - 24290 - MONTIGNAC

Cette mission a été réalisée en présence du propriétaire

C. DÉSIGNATION DE L'OPÉRATEUR DE DIAGNOSTIC

Identité de l'opérateur de diagnostic :

Nom : **Guillaume Devos**

Société :

Raison sociale : SAS APG

Adresse : 200, Avenue Winston Churchill 24660 COULOUNIEIX-CHAMIERES

SIRET : 448 284 224 00038

Assurance (Nom, N° de police et date de validité) : ALLIANZ N°55886375 valide jusqu'au 31/08/2022

Le présent rapport est établi par une personne dont les compétences sont certifiées par :

ABCIDIA Certification

Domaine de Saint Paul - Bat A6

102 route de Limours - 78470 ST REMY LES CHEVREUSE

Certification : N° 19-1451 valide du 13/03/2019 au 12/03/2024

D. IDENTIFICATION DES BÂTIMENTS ET DES PARTIES DE BÂTIMENTS VISITÉS ET DES ÉLÉMENTS INFESTÉS OU AYANT ÉTÉ INFESTÉS PAR LES TERMITES ET CEUX QUI NE LE SONT PAS

Le contrôle est effectué sur les éléments visibles et accessibles sans démontage ni manutention

Pièces visités dans le bâtiment :

Liste des pièces : séjour-Salle à manger, Péron, Véranda, Cuisine, Dégagement Escalier, Dégagement sous Esc, Salle d'eau, Escalier RDC v 1er, Palier, Chambre, Placard, Chambre 2, Chambre 3, Escalier 1er v Comble, Comble, Cave
 Dépendances : Grange, Auvent, Garage, Hangar, Hangar R-1, Bergerie, Bergerie R+1, Cuvié, Local, Cuvié R+1, Abris de jardin

Dépendances

Niveau -1

Parties d'immeubles bâties ou non bâties visitées	Ouvrages Parties d'ouvrages et éléments à examiner(2)	Résultat du diagnostic d'infestation (3) et observations
Hangar R-1	plafond (solives et plancher bois)	Absence d'indices d'infestation de termites
	sol (terre/ciment)	Absence d'indices d'infestation de termites
	mur (enduit sur Moellons)	Absence d'indices d'infestation de termites

Niveau 0

Parties d'immeubles bâties ou non bâties visitées	Ouvrages Parties d'ouvrages et éléments à examiner(2)	Résultat du diagnostic d'infestation (3) et observations
Grange	huisserie de porte (bois)	Absence d'indices d'infestation de termites
	porte (bois)	Absence d'indices d'infestation de termites
	plafond (éléments de charpente)	Absence d'indices d'infestation de termites
	sol (béton/pavés)	Absence d'indices d'infestation de termites
	mur (Moellons)	Absence d'indices d'infestation de termites
Auvent	plafond (éléments de charpente)	Absence d'indices d'infestation de termites
	sol (terre)	Absence d'indices d'infestation de termites
	mur (Moellons/parpaings)	Absence d'indices d'infestation de termites
Bergerie	porte (bois)	Absence d'indices d'infestation de termites
	plafond (solives et plancher bois)	Absence d'indices d'infestation de termites
	sol (béton)	Absence d'indices d'infestation de termites
	mur (Moellons)	Absence d'indices d'infestation de termites
Cuvié	porte (bois)	Absence d'indices d'infestation de termites
	plafond (solives et plancher bois)	Absence d'indices d'infestation de termites
	sol (terre)	Absence d'indices d'infestation de termites
	mur (Moellons)	Absence d'indices d'infestation de termites
Garage	huisserie de porte (peinture sur bois)	Absence d'indices d'infestation de termites
	porte (peinture sur bois)	Absence d'indices d'infestation de termites
	plafond (hourdis béton)	Absence d'indices d'infestation de termites
	sol (béton)	Absence d'indices d'infestation de termites
	mur (Moellons/briques)	Absence d'indices d'infestation de termites
Hangar	plafond (toiture amiante-ciment sur éléments de charpente métallique)	Absence d'indices d'infestation de termites
	sol (plancher bois)	Absence d'indices d'infestation de termites
	mur (Briques/parpaings)	Absence d'indices d'infestation de termites
Local	porte (bois)	Absence d'indices d'infestation de termites
	plafond (solives et plancher bois)	Absence d'indices d'infestation de termites
	sol (terre)	Absence d'indices d'infestation de termites
	mur (Moellons)	Absence d'indices d'infestation de termites
Abris de jardin	plafond (tuiles sur éléments de charpente)	Absence d'indices d'infestation de termites
	sol (terre)	Absence d'indices d'infestation de termites
	mur (Briques/parpaings)	Absence d'indices d'infestation de termites

Niveau 1

Parties d'immeubles bâties ou non bâties visitées	Ouvrages Parties d'ouvrages et éléments à examiner(2)	Résultat du diagnostic d'infestation (3) et observations
Bergerie R+1	plafond (éléments de charpente)	Absence d'indices d'infestation de termites
	sol (plancher bois)	Absence d'indices d'infestation de termites
	mur (Moellons)	Absence d'indices d'infestation de termites
Cuvier R+1	plafond (éléments de charpente)	Absence d'indices d'infestation de termites
	sol (plancher bois)	Absence d'indices d'infestation de termites
	mur (Moellons)	Absence d'indices d'infestation de termites

Immeuble visité

Niveau -1

Parties d'immeubles bâties ou non bâties visitées	Ouvrages Parties d'ouvrages et éléments à examiner(2)	Résultat du diagnostic d'infestation (3) et observations
Cave	plafond (solives et plancher bois)	Absence d'indices d'infestation de termites
	sol (terre)	Absence d'indices d'infestation de termites
	mur (Moellons)	Absence d'indices d'infestation de termites

Niveau 0

Parties d'immeubles bâties ou non bâties visitées	Ouvrages Parties d'ouvrages et éléments à examiner(2)	Résultat du diagnostic d'infestation (3) et observations
séjour-Salle à manger	huisserie de porte (peinture sur bois)	Absence d'indices d'infestation de termites
	Huisserie porte (peinture sur bois)	Absence d'indices d'infestation de termites
	Porte (peinture sur bois)	Absence d'indices d'infestation de termites
	Plafond (peinture sur doublage lambris)	Absence d'indices d'infestation de termites
	sol (parquet)	Absence d'indices d'infestation de termites
	Mur (papier peint sur Moellons & plâtre)	Absence d'indices d'infestation de termites
	Plinthe (peinture sur bois)	Absence d'indices d'infestation de termites
	Fenêtre (peinture sur bois)	Absence d'indices d'infestation de termites
	huisserie de Fenêtre (peinture sur bois)	Absence d'indices d'infestation de termites
	Huisserie fenêtre (peinture sur bois)	Absence d'indices d'infestation de termites
	Volet (peinture sur bois)	Absence d'indices d'infestation de termites
Péron	plafond (doublage lambris sur éléments de charpente)	Absence d'indices d'infestation de termites
	sol (béton)	Absence d'indices d'infestation de termites
	mur (Moellons)	Absence d'indices d'infestation de termites
	volet (peinture sur bois)	Absence d'indices d'infestation de termites
Véranda	huisserie de porte (aluminium)	Absence d'indices d'infestation de termites
	porte (aluminium)	Absence d'indices d'infestation de termites
	plafond (doublage lambris sur éléments de charpente)	Absence d'indices d'infestation de termites
	sol (carrelage sur béton)	Absence d'indices d'infestation de termites
	mur (doublage lambris sur Moellons/Structure bois)	Absence d'indices d'infestation de termites
	fenêtre (aluminium)	Absence d'indices d'infestation de termites
	huisserie de Fenêtre (aluminium)	Absence d'indices d'infestation de termites
volet (peinture sur bois)	Absence d'indices d'infestation de termites	
Cuisine	huisserie de porte (peinture sur bois)	Absence d'indices d'infestation de termites
	Huisserie porte (peinture sur bois)	Absence d'indices d'infestation de termites
	Porte (peinture sur bois)	Absence d'indices d'infestation de termites
	Plafond (peinture sur solives et plancher bois/plâtre)	Absence d'indices d'infestation de termites
	sol (carrelage/parquet sur béton)	Absence d'indices d'infestation de termites
	Mur (papier peint sur Moellons doublage plaque amiantement)	Absence d'indices d'infestation de termites
	Plinthe (peinture sur bois)	Absence d'indices d'infestation de termites
	Fenêtre (peinture sur bois)	Absence d'indices d'infestation de termites
	huisserie de Fenêtre (peinture sur bois)	Absence d'indices d'infestation de termites
	Huisserie fenêtre (peinture sur bois)	Absence d'indices d'infestation de termites
Volet (peinture sur bois)	Absence d'indices d'infestation de termites	
Dégagement Escalier	huisserie de porte (peinture sur bois)	Absence d'indices d'infestation de termites
	Huisserie porte (peinture sur bois)	Absence d'indices d'infestation de termites
	Porte (peinture sur bois)	Absence d'indices d'infestation de termites
	Plafond (peinture sur solives et plancher bois/plâtre)	Absence d'indices d'infestation de termites
	sol (carrelage sur béton)	Absence d'indices d'infestation de termites
	Mur (peinture sur Moellons doublage plaque amiantement)	Absence d'indices d'infestation de termites

Parties d'immeubles bâties ou non bâties visitées	Ouvrages	Résultat du diagnostic d'infestation (3) et observations
	Parties d'ouvrages et éléments à examiner(2)	
Dégagement sous Esc	Plinthe (peinture sur bois)	Absence d'indices d'infestation de termites
	huisserie de porte (peinture sur bois)	Absence d'indices d'infestation de termites
	Huisserie porte (peinture sur bois)	Absence d'indices d'infestation de termites
	Plafond (bois)	Absence d'indices d'infestation de termites
	sol (parquet)	Absence d'indices d'infestation de termites
	Mur (peinture sur Briques/parpaings & plâtre)	Absence d'indices d'infestation de termites
Salle d'eau	huisserie de porte (peinture sur bois)	Absence d'indices d'infestation de termites
	Huisserie porte (peinture sur bois)	Absence d'indices d'infestation de termites
	Porte (peinture sur bois)	Absence d'indices d'infestation de termites
	Plafond (peinture sur plâtre)	Absence d'indices d'infestation de termites
	sol (carrelage sur béton)	Absence d'indices d'infestation de termites
	Mur (peinture sur Moellons & plâtre)	Absence d'indices d'infestation de termites
	plinthe (carrelage)	Absence d'indices d'infestation de termites
	Fenêtre (peinture sur bois)	Absence d'indices d'infestation de termites
	huisserie de Fenêtre (peinture sur bois)	Absence d'indices d'infestation de termites
Huisserie fenêtre (peinture sur bois)	Absence d'indices d'infestation de termites	
Escalier RDC v 1er	Plafond (peinture sur plâtre)	Absence d'indices d'infestation de termites
	sol (bois)	Absence d'indices d'infestation de termites
	Mur (peinture sur Moellons doublage plaque amiante-ciment)	Absence d'indices d'infestation de termites
	Plinthe (peinture sur bois)	Absence d'indices d'infestation de termites
	Fenêtre (peinture sur bois)	Absence d'indices d'infestation de termites
	huisserie de Fenêtre (peinture sur bois)	Absence d'indices d'infestation de termites
	Huisserie fenêtre (peinture sur bois)	Absence d'indices d'infestation de termites
	Escalier (Limon) (peinture sur bois)	Absence d'indices d'infestation de termites
Escalier (Main courante) (peinture sur bois)	Absence d'indices d'infestation de termites	

Niveau 1

Parties d'immeubles bâties ou non bâties visitées	Ouvrages	Résultat du diagnostic d'infestation (3) et observations
	Parties d'ouvrages et éléments à examiner(2)	
Palier	huisserie de porte (peinture sur bois)	Absence d'indices d'infestation de termites
	Huisserie porte (peinture sur bois)	Absence d'indices d'infestation de termites
	Porte (peinture sur bois)	Absence d'indices d'infestation de termites
	Plafond (peinture sur doublage lambris)	Absence d'indices d'infestation de termites
	sol (parquet)	Absence d'indices d'infestation de termites
	Mur (papier peint sur plâtre)	Absence d'indices d'infestation de termites
	Plinthe (peinture sur bois)	Absence d'indices d'infestation de termites
Chambre	huisserie de porte (peinture sur bois)	Absence d'indices d'infestation de termites
	Huisserie porte (peinture sur bois)	Absence d'indices d'infestation de termites
	Porte (peinture sur bois)	Absence d'indices d'infestation de termites
	Plafond (vernis sur doublage lambris)	Absence d'indices d'infestation de termites
	sol (parquet)	Absence d'indices d'infestation de termites
	Mur (papier peint sur Moellons & plâtre)	Absence d'indices d'infestation de termites
	Plinthe (peinture sur bois)	Absence d'indices d'infestation de termites
	Fenêtre (peinture sur bois)	Absence d'indices d'infestation de termites
	huisserie de Fenêtre (peinture sur bois)	Absence d'indices d'infestation de termites
Huisserie fenêtre (peinture sur bois)	Absence d'indices d'infestation de termites	
Placard	Volet (peinture sur bois)	Absence d'indices d'infestation de termites
	huisserie de porte (peinture sur bois)	Absence d'indices d'infestation de termites
	Huisserie porte (peinture sur bois)	Absence d'indices d'infestation de termites
	Porte (peinture sur bois)	Absence d'indices d'infestation de termites
	Plafond (vernis sur doublage lambris)	Absence d'indices d'infestation de termites
	sol (parquet)	Absence d'indices d'infestation de termites
Chambre 2	Mur (papier peint sur Moellons & plâtre)	Absence d'indices d'infestation de termites
	huisserie de porte (peinture sur bois)	Absence d'indices d'infestation de termites
	Huisserie porte (peinture sur bois)	Absence d'indices d'infestation de termites
	Porte (peinture sur bois)	Absence d'indices d'infestation de termites
	Plafond (vernis sur doublage lambris)	Absence d'indices d'infestation de termites
	sol (parquet)	Absence d'indices d'infestation de termites
	Mur (papier peint sur Moellons & plâtre)	Absence d'indices d'infestation de termites
	Plinthe (peinture sur bois)	Absence d'indices d'infestation de termites
Fenêtre (peinture sur bois)	Absence d'indices d'infestation de termites	

Parties d'immeubles bâties ou non bâties visitées	Ouvrages	Résultat du diagnostic d'infestation (3) et observations
	Parties d'ouvrages et éléments à examiner(2)	
	huisserie de Fenêtre (peinture sur bois)	Absence d'indices d'infestation de termites
	Huisserie fenêtre (peinture sur bois)	Absence d'indices d'infestation de termites
	Volet (peinture sur bois)	Absence d'indices d'infestation de termites
Chambre 3	huisserie de porte (peinture sur bois)	Absence d'indices d'infestation de termites
	Huisserie porte (peinture sur bois)	Absence d'indices d'infestation de termites
	Porte (peinture sur bois)	Absence d'indices d'infestation de termites
	Plafond (vernis sur doublage lambris)	Absence d'indices d'infestation de termites
	sol (parquet)	Absence d'indices d'infestation de termites
	Mur (papier peint sur Moellons & plâtre)	Absence d'indices d'infestation de termites
	Plinthe (peinture sur bois)	Absence d'indices d'infestation de termites
	Fenêtre (peinture sur bois)	Absence d'indices d'infestation de termites
	huisserie de Fenêtre (peinture sur bois)	Absence d'indices d'infestation de termites
	Huisserie fenêtre (peinture sur bois)	Absence d'indices d'infestation de termites
Escalier 1er v Comble	Volet (peinture sur bois)	Absence d'indices d'infestation de termites
	huisserie de porte (peinture sur bois)	Absence d'indices d'infestation de termites
	Huisserie porte (peinture sur bois)	Absence d'indices d'infestation de termites
	Porte (peinture sur bois)	Absence d'indices d'infestation de termites
	plafond (éléments de charpente)	Absence d'indices d'infestation de termites
	sol (bois)	Absence d'indices d'infestation de termites
	mur (plâtre brut sur briques/§moellons)	Absence d'indices d'infestation de termites

Niveau 2

Parties d'immeubles bâties ou non bâties visitées	Ouvrages	Résultat du diagnostic d'infestation (3) et observations
	Parties d'ouvrages et éléments à examiner(2)	
Comble	plafond (éléments de charpente)	Absence d'indices d'infestation de termites
	sol (plancher)	Absence d'indices d'infestation de termites
	mur (Moellons)	Absence d'indices d'infestation de termites

Parties d'immeubles bâties ou non bâties visitées	Ouvrages	Résultat du diagnostic d'infestation (3) et observations
	Parties d'ouvrages et éléments à examiner(2)	

- (1) Identifier notamment chaque bâtiment et chacune des pièces du bâtiment.
(2) Identifier notamment : ossature, murs, planchers, escaliers, boiseries, plinthes, charpentes...
(3) Mentionner les indices ou l'absence d'indices d'infestation de termites et en préciser la nature et la localisation.

E. IDENTIFICATION DES PARTIES D'IMMEUBLES N'AYANT PU ETRE VISITEES ET JUSTIFICATION :

Niv	Zone/Bât	Pièce	Justification
		Toutes les parties d'immeuble ont été visitées	

F. IDENTIFICATION DES OUVRAGES, PARTIES D'OUVRAGES ET ÉLÉMENTS QUI N'ONT PAS ÉTÉ EXAMINÉS ET JUSTIFICATION :

Vide sous doublage mural et plafond inaccessible, sol sous revêtement inaccessible, par conséquent les sondages n'ont pas été exhaustifs.

Niveau	Parties d'Immeuble bâties et non bâties concernées	Ouvrages Parties d'ouvrages et éléments non inspectés	Justification
		NEANT	

G. MOYENS D'INVESTIGATION UTILISÉS

La mission se limite aux pathologies du bois d'œuvre de l'ensemble immobilier cadastré sur les parties visibles, accessibles depuis l'intérieur des constructions le jour du contrôle, par sondage des éléments sans démolition, sans dégradations, sans manutention d'objets encombrants, sans déplacement de meubles, appareils électroménager, sans dépose de revêtements de sol, de murs et de faux plafonds.

L'accessibilité des charpentes visibles seulement par détuilage, nécessite l'accord écrit du client et reste à sa charge.

Les indices d'infestation des autres agents de dégradation biologique du bois sont notés de manière générale pour information du donneur d'ordre, il n'est donc pas nécessaire d'en indiquer la nature, le nombre et la localisation précises. Si le donneur d'ordre le souhaite il fait réaliser une recherche de ces agents dont la méthodologie et les éléments sont décrits dans la norme NF P 03-200

Les moyens suivants sont utilisés pour détecter une éventuelle présence de termites :

Examen visuel des parties visibles et accessibles :

- recherche visuelle d'indices d'infestations (cordonnets ou galeries-tunnels, termites, restes de termites, dégâts, etc.) sur les sols, murs, cloisons, plafonds et ensemble des éléments de bois ;
- examen des produits celluloseux non rattachés au bâti (débris de bois, planches, cageots, papiers, cartons, etc.), posés à même le sol et recherche visuelle de présence ou d'indices de présence (dégâts sur éléments de bois, détérioration de livres, cartons, etc.) ;
- recherche et examen des zones propices au passage et/ou au développement des termites (caves, vides sanitaires, réseaux, arrivées et départs de fluides, regards, gaines, câblages, ventilation, joints de dilatation, espaces créés par le retrait entre les différents matériaux, fentes des éléments porteurs en bois, etc.).

Sondage mécanique des bois visibles et accessibles :

- sondage non destructif de l'ensemble des éléments en bois. Sur les éléments en bois dégradés les sondages sont approfondis et si nécessaire destructifs. Les éléments en bois en contact avec les maçonneries doivent faire l'objet de sondages rapprochés. Ne sont pas considérés comme sondages destructifs des altérations telles que celles résultant de l'utilisation de poinçons, de lames, etc.

Autres moyens matériels d'investigation :

- : Loupe grossissante x10, échelle 3.60m, combinaison, pic à souche, burin, massette, ciseau à bois....

H. CONSTATATIONS DIVERSES

Recherche notamment d'indices de présence d'autres agents de dégradation biologique du bois, de présence d'indices d'infestation de termites aux abords immédiats, de fuites d'eau, d'un traitement antérieur, d'un encombrement, etc.

Niveau	Parties d'Immeuble bâties et non bâties visitées (1)	Ouvrages Parties d'ouvrages et éléments à examiner (2)	Résultat du diagnostic d'infestation (3) et constatations
-1	Cave	Plancher haut, solivage Linteau	Indices d'infestation d'autres agents de dégradation biologique du bois (Petite vrillette, Capricorne)
2	Comble	Eléments de charpente	Indices d'infestation d'autres agents de dégradation biologique du bois (Petite vrillette, Capricorne)
		Plancher	Indices d'infestation d'autres agents de dégradation biologique du bois (Petite vrillette)
	Habitation	Plancher Escalier	Indices d'infestation d'autres agents de dégradation biologique du bois (Petite vrillette)
-1	Dépendances / Hangar R-1	Plancher haut, solivage	Indices d'infestation d'autres agents de dégradation biologique du bois (Petite vrillette)
0	Dépendances / Grange	Poutres	Indices d'infestation d'autres agents de dégradation biologique du bois (Petite vrillette, Grosse vrillette, Capricorne)
	Dépendances / Auvent	Structure bois Eléments de charpente	Indices d'infestation d'autres agents de dégradation biologique du bois (Petite vrillette, Capricorne)
	Dépendances / Bergerie	Plancher haut, solivage Linteau Porte	Indices d'infestation d'autres agents de dégradation biologique du bois (Petite vrillette, Grosse vrillette, Capricorne)

Niveau	Parties d'immeuble bâties et non bâties visitées (1)	Ouvrages Parties d'ouvrages et éléments à examiner (2)	Résultat du diagnostic d'infestation (3) et constatations
	Dépendances / Cuvieé	Plancher haut, solivage	Indices d'infestation d'autres agents de dégradation biologique du bois (Petite vrillette, Capricorne)
1	Dépendances / Bergerie R+1	Eléments de charpente	Indices d'infestation d'autres agents de dégradation biologique du bois (Petite vrillette, Capricorne)
	Dépendances / Cuvieé R+1	Eléments de charpente	Indices d'infestation d'autres agents de dégradation biologique du bois (Petite vrillette, Capricorne)

(1) Identifier notamment chaque bâtiment et chacune des pièces du bâtiment.

(2) Identifier notamment : ossature, murs, planchers, escaliers, boiseries, plinthes, charpentes...

(3) Mentionner les indices ou l'absence d'indices d'infestation de termites et en préciser la nature et la localisation.

Cachet de l'entreprise	Date de visite et d'établissement de l'état relatif à la présence de termites dans le bâtiment
	Visite effectuée le : 27/04/2022 à 09H00 Fait à COULOUNIEUX-CHAMIERES , le mercredi 27 avril 2022 Nom : Guillaume Devos Signature de l'opérateur

Nota. – Dans le cas de la présence de termites, il est rappelé l'obligation de déclaration en mairie de l'infestation prévue aux articles L. 133-4 et R. 133-3 du code de la construction et de l'habitation

Annexe : références réglementaires et autres informations

Arrêté du 29 mars 2007 définissant le modèle et la méthode de réalisation de l'état du bâtiment relatif à la présence de termites

Cet état est établi conformément à la norme NF P 03-201.

La validité du présent rapport est fixée, par décret, à six mois à compter du jour de la visite.

Décret n° 2006-1653 du 21 décembre 2006 : « Art. R. 271-5. - Par rapport à la date de la promesse de vente ou à la date de l'acte authentique de vente de tout ou partie d'un immeuble bâti, les documents prévus aux 1°, 3°, 4° et 6° du I de l'article L. 271-4 doivent avoir été établis depuis moins de six mois pour l'état du bâtiment relatif à la présence de termites. »

Conformément à l'article L 271-6 du CCH, l'opérateur ayant réalisé cet état relatif à la présence de termites ne doit avoir aucun lien de nature à porter atteinte à son impartialité et à son indépendance ni avec le propriétaire ou son mandataire qui fait appel à lui, ni avec une entreprise pouvant réaliser des travaux sur des ouvrages pour lesquels il lui est demandé d'établir cet état.

Autres Informations :

- le présent rapport n'a de valeur que pour la date de la visite et est exclusivement limité à l'état relatif à la présence de termites dans le bâtiment objet de la mission ;
- L'intervention n'a pas eu pour but de donner un diagnostic de la résistance mécanique des bois et matériaux
- notre responsabilité ne saurait être engagée en cas d'invasions ultérieures des termites au jour de notre visite, ne pouvant notamment préjuger de l'état termites des immeubles ou terrains avoisinants ou mitoyens et des risques de propagation afférents, ni des traitements qui seront éventuellement fait sur ces dits immeubles.



La certification de compétence de personnes physiques est attribuée par ABCIDIA CERTIFICATION à

DEVOS Guillaume
sous le numéro 19-1451

Cette certification concerne les spécialités de diagnostics immobiliers suivantes :

- Amiante** sans mention Prise d'effet : 23/04/2019 Validité : 22/04/2024
Arrêté du 25 juillet 2016 définissant les critères de certification des compétences des personnes physiques opérateurs de repérage et de diagnostic amianté dans les immeubles bâtis et les critères d'accréditation des organismes de certification.
- DPE** individuel Prise d'effet : 04/06/2019 Validité : 03/06/2024
Arrêté du 16 octobre 2006 définissant les critères de certification des compétences des personnes physiques réalisant le diagnostic de performance énergétique et les critères d'accréditation des organismes de certification, modifié par l'arrêté du 13 décembre 2011
- Gaz** Prise d'effet : 13/03/2019 Validité : 12/03/2024
Arrêté du 6 avril 2007 définissant les critères de certification des compétences des personnes physiques réalisant l'état de l'installation intérieure de gaz et les critères d'accréditation des organismes de certification, modifié par l'arrêté du 15 décembre 2011.
- CREP** Prise d'effet : 13/03/2019 Validité : 12/03/2024
Arrêté du 21 novembre 2006 définissant les critères de certification des compétences des personnes physiques opérateurs des constats de risque d'exposition au plomb ou agréées pour réaliser des diagnostics plomb dans les immeubles d'habitation et les critères d'accréditation des organismes de certification modifié par l'arrêté du 7 décembre 2011
- Termites**
Métropole Prise d'effet : 13/03/2019 Validité : 12/03/2024
Zone d'intervention : France métropolitaine
Arrêté du 30 octobre 2006 définissant les critères de certification des compétences des personnes physiques réalisant l'état relatif à la présence de termites dans le bâtiment et les critères d'accréditation des organismes de certification, modifié par l'arrêté du 7 décembre 2011
- Electricité** Prise d'effet : 23/04/2019 Validité : 22/04/2024
Arrêté du 8 juillet 2008 définissant les critères de certification des compétences des personnes physiques réalisant l'état de l'installation intérieure d'électricité et les critères d'accréditation des organismes de certification, modifié par l'arrêté du 10 décembre 2009



Accréditation
n°4-0240
portée disponible sur
www.cofrac.fr

Véronique DELMAY
Gestionnaire des certifiés



Le maintien des dates de validité mentionnées ci-dessus est conditionné à la bonne exécution des opérations de surveillance
Certification délivrée selon le dispositif particulier de certification de diagnostic immobilier PRO 06

ABCIDIA CERTIFICATION - Domaine de Saint Paul - Bat: A6 - 4^e étage - BAL N° 60011
102, route de Limours - 78470 Saint-Rémy-lès-Chevreuse - 01 30 85 25 71
www.abcidia-certification.fr - contact@abcidia-certification.fr

ENR 20 V6 du 02 avril 2014

Thomas MAGNANOU

Agent Général Allianz
14 Place André Maurois
BP 10003
24001 PERIGUEUX CEDEX

Tél : 0553086225 - Fax :
Email : perigueux.magnanou@allianz.fr
agence.allianz.fr/perigueux-jets-d-eau
ouvert tous les jours de 09h00 à 12h30 de 14h00 à
18h00 et le samedi de 09h00 à 12h00
Orias : 19007391

SARL APG
200 AVENUE WINSTON CHURCHILL
24660 COULOUNIEUX CHAMIERES

ATTESTATION D'ASSURANCE

RESPONSABILITE CIVILE

Allianz atteste que, pour la période du 01/09/2021 au 31/08/2022,

Société Anonyme à Responsabilité Limitée APG

200 AVENUE WINSTON CHURCHILL 24660 COULOUNIEUX CHAMIERES

est garanti, par le contrat Multi-Pro n°55886375

couvrant les activités suivantes :



DIAGNOSTIQUEUR TECHNIQUE IMMOBILIER REALISANT LES DIAGNOSTICS SUIVANTS :
- AMIANTE, PLOMB, TERMITES, RISQUES NATURELS & TECHNOLOGIQUES, ELECTRICITE,
GAZ, PERFORMANCE ENERGETIQUE, ASSAINISSEMENT NON COLLECTIF
- MESURAGE, HABITABILITE, ETAT PARASITAIRE, SECURITE PISCINES, ETAT DES
- ACCESSIBILITE HANDICAPES, DOSSIER TECHNIQUE AMIANTE, AUDIT ENERGETIQUE

Au titre des garanties Responsabilités Civiles suivantes :

- Responsabilité Civile Exploitation
- Responsabilité Civile Professionnelle
- Défense Pénale et Recours suite à accident

La présente attestation ne peut engager la société d'assurances au-delà des conditions de garanties et des montants fixés au contrat auquel elle se réfère et, n'implique qu'une présomption de garantie.

Fait à PERIGUEUX CEDEX, le 17 décembre 2021


THOMAS MAGNANOU 
Agent Général ALLIANZ
14, Place André Maurois BP 10003
24001 PÉRIQUEUX Cedex
Tel : 05.53.08.62.25
perigueux.magnanou@allianz.fr

POUR LA COMPAGNIE

ADM0029-V02/16-imp-09/21



Allianz Vie
Société anonyme au capital de 643.054.425 €
340 234 962 RCS Nanterre
N° TVA: FR88 340 234 962

Allianz IARD
Société anonyme au capital de 991.967.200 €
542 110 291 RCS Nanterre
N° TVA: FR76 542 110 291

Entreprises régies par le Code des assurances
1 cours Michelet - CS 30051
92076 Paris La Défense Cedex
www.allianz.fr

ATTESTATION D'INDEPENDANCE

Je soussigné, **Guillaume Devos**,

Atteste n'avoir aucun lien de nature à porter atteinte à mon impartialité ainsi qu'à mon indépendance ni avec le propriétaire ou son mandataire qui fait appel à mes services, ni avec aucune entreprise pouvant réaliser des travaux sur les ouvrages, installations ou équipements pour lesquels il m'a été demandé d'établir l'un des document du DDT (dossier de diagnostics techniques),

Atteste disposer des moyens tant en matériel qu'en ressource humaine nécessaires à l'établissement des documents du DDT (dossier de diagnostics techniques).

Fait à Périgueux, le mercredi 27 avril 2022

Guillaume Devos





ETAT DES NUISANCES SONORES AERIENNES

En application de la LOI n° 2019-1428 du 24 décembre 2019 d'orientation des mobilités,
Notamment son article 94, l'Art. L. 112-11 du code de l'urbanisme, L. 271-4 du code de la construction

ETABLI LE MERCREDI 27 AVRIL 2022

PROPRIETAIRE	ADRESSE DES LOCAUX VISITES
M. BOISHARDY Jean-Pierre La Germenie 24210 STE ORSE	MAISON LA GERMENIE 24210 STE ORSE

REF DOSSIER : ATPEZ-22-941

Coordonnées GPS : Longitude=1.0806920, Latitude=45.2207950



Le bien est soumis au Plan d'Exposition au Bruit :

- Zone A
- Zone B
- Zone C
- Zone D

Le bien n'est pas soumis au Plan d'Exposition au Bruit :

Fait à COULOUNIEIX-CHAMIERs

Le mercredi 27 avril 2022

- Zone A : zone de bruit fort
où Lden > 70 ou IP > 96
 - Zone B : zone de bruit fort
où Lden < 70
et dont la limite extérieure
est comprise entre Lden 65 et 62
ou zone dont la valeur IP
est comprise entre 96 et 89
 - Zone C : zone de bruit modéré
comprise entre la limite
extérieure de la zone B
ou IP = 89 et une limite
comprise entre Lden 57 et 55
ou IP entre 84 et 72
 - Zone D : zone de bruit
comprise entre la limite
extérieure de la zone C
et la limite correspondant à
Lden 50
- Ref. Code de l'urbanisme
- Article R112-3

L'adresse du service d'information en ligne permettant de consulter le PEB : <https://www.geoportail.gouv.fr/donnees/plan-dexposition-au-bruit-peb>.
Vous avez la possibilité de consulter le Plan d'Exposition au Bruit à la mairie de la commune.

Les informations contenues dans le diagnostic Bruit n'ont qu'une valeur informative. Cependant, si le vendeur ne joint pas le diagnostic bruit au DDT, l'acquéreur peut demander l'annulation du contrat de vente ou une diminution du prix de vente devant le tribunal.

Ce rapport contient 3 pages indissociables et n'est utilisable qu'en original.

Siege Social : 200, Avenue Winston Churchill 24660 COULOUNIEIX-CHAMIERs. Tel : 05 53 09 77 43. Fax : 05 53 09 77 51. RCS PERIGUEUX
448 284 224

Capital : SAS au capital de 7700 euros. Code APE : 7120B. N° TVA Intracommunautaire: FR6444828422400020



Etat des nuisances sonores aériennes

Les zones de bruit des plans d'exposition au bruit constituent des servitudes d'urbanisme (art. L. 112-3 du code de l'urbanisme) et doivent à ce titre être notifiées à l'occasion de toute cession, location ou construction immobilière.

Cet état, à remplir par le vendeur ou le bailleur, est destiné à être intégré au dossier de diagnostic technique - DDT (annexé, selon le cas, à la promesse de vente ou, à défaut de promesse, à l'acte authentique de vente et au contrat de location ou annexé à ces actes si la vente porte sur un immeuble non bâti) et à être **annexé** à l'acte authentique de vente et, le cas échéant, au contrat préliminaire en cas de vente en l'état futur d'achèvement.

Cet état est établi sur la base des informations mises à disposition par arrêté préfectoral

n° du mis à jour le

Adresse de l'immeuble code postal ou Insee commune
La Germerie 24210 STE ORSE

Situation de l'immeuble au regard d'un ou plusieurs plans d'exposition au bruit (PEB)

- L'immeuble est situé dans le périmètre d'un PEB ¹ oui non
révisé approuvé date
¹ Si oui, nom de l'aérodrome :
- > L'immeuble est concerné par des prescriptions de travaux d'insonorisation ² oui non
² Si oui, les travaux prescrits ont été réalisés oui non
- L'immeuble est situé dans le périmètre d'un autre PEB ¹ oui non
révisé approuvé date
¹ Si oui, nom de l'aérodrome :

Situation de l'immeuble au regard du zonage d'un plan d'exposition au bruit

- > L'immeuble se situe dans une zone de bruit d'un plan d'exposition au bruit définie comme :
zone A¹ zone B² zone C³ zone D⁴
forte forte modérée

¹ (intérieur de la courbe d'indice Lden 70)

² (entre la courbe d'indice Lden 70 et une courbe choisie entre Lden 65 celle et 62)

³ (entre la limite extérieure de la zone B et la courbe d'indice Lden choisi entre 57 et 55)

⁴ (entre la limite extérieure de la zone C et la courbe d'indice Lden 50). Cette zone n'est obligatoire que pour les aérodromes mentionnés au I de l'article 1609 quater viciés A du code général des impôts. (et sous réserve des dispositions de l'article L.112-9 du code l'urbanisme pour les aérodromes dont le nombre de créneaux horaires attribuables fait l'objet d'une limitation réglementaire sur l'ensemble des plages horaires d'ouverture).

Nota bene : Lorsque le bien se situe sur 2 zones, il convient de retenir la zone de bruit la plus importante.

Documents de référence permettant la localisation de l'immeuble au regard des nuisances présent en compte

Le plan d'exposition au bruit est consultable sur le site Internet du Géoportail de l'institut national de l'information géographique et forestière (I.G.N) à l'adresse suivante : <https://www.geoportail.gouv.fr/>

[https://www.geoportail.gouv.fr/carte?c=1.0806920,45.2207950&z=18&I0=GEOGRAPHICALGRIDSYSTEMS.MAPS.SCAN-EXPRESS.STANDARD::GEOPORTAIL:OGC:WMTS\(1\)&d1=1917829\(1\)&I1=DGAC-PEB-POI_BDD_WLD_WM::GEOPORTAIL:OGC:WMS\(1\)&I2=DGAC-PEB_BDD_FXX_WM_WMS::GEOPORTAIL:OGC:WMS\(0.6\)&permalink=yes](https://www.geoportail.gouv.fr/carte?c=1.0806920,45.2207950&z=18&I0=GEOGRAPHICALGRIDSYSTEMS.MAPS.SCAN-EXPRESS.STANDARD::GEOPORTAIL:OGC:WMTS(1)&d1=1917829(1)&I1=DGAC-PEB-POI_BDD_WLD_WM::GEOPORTAIL:OGC:WMS(1)&I2=DGAC-PEB_BDD_FXX_WM_WMS::GEOPORTAIL:OGC:WMS(0.6)&permalink=yes)

Le plan d'exposition au bruit de l'aérodrome de peut être consulté à la mairie de la commune de STE ORSE où est sis l'immeuble.

vendeur / bailleur

date / lieu

acquéreur / locataire

information sur les nuisances sonores aériennes
pour en savoir plus consultez le site Internet du ministère de la transition écologique et solidaire
<https://www.ecologique-solidaire.gouv.fr/>

Thomas MAGNANOU
Agent Général Allianz
14 Place André Maurois
BP 10003
24001 PERIGUEUX CEDEX

Tél : 0553086225 - Fax :
Email : perigueux.magnanou@allianz.fr
agence.allianz.fr/perigueux-jets-d-eau
ouvert tous les jours de 09h00 à 12h30 de 14h00 à
18h00 et le samedi de 09h00 à 12h00
Orléans : 19007391

SARL APG
200 AVENUE WINSTON CHURCHILL
24660 COULOUNIEUX CHAMIERES

ATTESTATION D'ASSURANCE

RESPONSABILITE CIVILE

Allianz atteste que, pour la période du 01/09/2021 au 31/08/2022,

Société Anonyme à Responsabilité Limitée APG

200 AVENUE WINSTON CHURCHILL 24660 COULOUNIEUX CHAMIERES

est garanti, par le contrat Multi-Pro n°55886375

couvrant les activités suivantes :


DIAGNOSTIQUEUR TECHNIQUE IMMOBILIER REALISANT LES DIAGNOSTICS SUIVANTS :
- AMIANTE, PLOMB, TERMITES, RISQUES NATURELS & TECHNOLOGIQUES, ELECTRICITE,
GAZ, PERFORMANCE ENERGETIQUE, ASSAINISSEMENT NON COLLECTIF
- MESURAGE, HABITABILITE, ETAT PARASITAIRE, SECURITE PISCINES, ETAT DES
- ACCESSIBILITE HANDICAPES, DOSSIER TECHNIQUE AMIANTE, AUDIT ENERGETIQUE

Au titre des garanties Responsabilités Civiles suivantes :

- Responsabilité Civile Exploitation
- Responsabilité Civile Professionnelle
- Défense Pénale et Recours suite à accident

La présente attestation ne peut engager la société d'assurances au-delà des conditions de garanties et des montants fixés au contrat auquel elle se réfère et, n'implique qu'une présomption de garantie.

Fait à PERIGUEUX CEDEX, le 17 décembre 2021


THOMAS MAGNANOU
Agent Général ALLIANZ
14, Place André Maurois BP 10003
24001 PÉRIGUEUX Cedex
Tél : 05.53.08.62.25
perigueux.magnanou@allianz.fr

POUR LA COMPAGNIE

ADM0123F-V02/16- Imp 09/21



Allianz Vie
Société anonyme au capital de 643.054.425 €
340 234 962 RCS Nanterre
N° TVA: FR88 3407234 962

Allianz IARD
Société anonyme au capital de 991.967.200 €
542 110 291 RCS Nanterre
N° TVA: FR76 542 110 291

Entreprises régies par le Code des assurances
1 cours Michelet - CS 30051
92076 Paris La Défense Cedex
www.allianz.fr



ÉTAT DES RISQUES ET POLLUTIONS

aléas naturels, miniers ou technologiques, sismicité, potentiel radon et sols pollués

En application des articles L 125-5 et R 125-26 du code de l'environnement,
de l'arrêté du 13 juillet 2018 modifiant l'arrêté du 13 octobre 2005
portant définition du modèle d'imprimé pour l'établissement de l'état des risques naturels et technologiques

ETABLI LE MERCREDI 27 AVRIL 2022

PROPRIETAIRE	ADRESSE DES LOCAUX VISITES
M. BOISHARDY Jean-Pierre La Germenie 24210 STE ORSE	MAISON LA GERMENIE 24210 STE ORSE

REF DOSSIER : ATPEZ-22-941



Fait à COULOUNIEIX-CHAMIERES

Le mercredi 27 avril 2022

Ce rapport contient 26 pages indissociables et n'est utilisable qu'en original.

Siege Social : 200, Avenue Winston Churchill 24660 COULOUNIEIX-CHAMIERES. Tel : 05 53 09 77 43. Fax : 05 53 09 77 51. RCS PERIGUEUX
448 284 224

Capital : SAS au capital de 7700 euros. Code APE : 7120B. N° TVA Intracommunautaire: FR6444828422400020



Cet état est établi sur la base des informations mises à disposition par arrêté préfectoral

n° du mis à jour le

Adresse de l'immeuble **code postal ou Insee** **commune**
La Germenie 24210 STE ORSE

Situation de l'immeuble au regard d'un ou plusieurs plans de prévention des risques naturels (PPRN)

■ L'immeuble est situé dans le périmètre d'un PPR N ¹ oui non
prescrit **anticipé** **approuvé** date

¹ **Si oui**, les risques naturels pris en considération sont liés à :
inondations autres

> L'immeuble est concerné par des prescriptions de travaux dans le règlement du PPRN ² oui non

² **Si oui**, les travaux prescrits ont été réalisés oui non

■ L'immeuble est situé dans le périmètre d'un autre PPR N ¹ oui non
prescrit **anticipé** **approuvé** date

¹ **Si oui**, les risques naturels pris en considération sont liés à :
inondations autres

> L'immeuble est concerné par des prescriptions de travaux dans le règlement du PPRN ² oui non

² **Si oui**, les travaux prescrits ont été réalisés oui non

Situation de l'immeuble au regard d'un plan de prévention des risques miniers (PPRM)

> L'immeuble est situé dans le périmètre d'un PPR M ³ oui non
prescrit **anticipé** **approuvé** date

³ **Si oui**, les risques naturels pris en considération sont liés à :
mouvement de terrain autres

> L'immeuble est concerné par des prescriptions de travaux dans le règlement du PPRM ⁴ oui non

⁴ **Si oui**, les travaux prescrits ont été réalisés oui non

Situation de l'immeuble au regard d'un plan de prévention des risques technologiques (PPRT)

> L'immeuble est situé dans le périmètre d'étude d'un PPR T **prescrit et non encore approuvé** ⁵ oui non

⁵ **Si oui**, les risques technologiques pris en considération dans l'arrêté de prescription sont liés à :
effet toxique effet thermique effet de surpression

> L'immeuble est situé dans le périmètre d'exposition aux risques d'un PPR T **approuvé** oui non

> L'immeuble est situé en secteur d'expropriation ou de délaissement oui non

> L'immeuble est situé en zone de prescription ⁶ oui non

⁶ **Si la transaction concerne un logement**, les travaux prescrits ont été réalisés oui non

⁶ **Si la transaction ne concerne pas un logement**, l'information sur le type de risques auxquels l'immeuble est exposé ainsi que leur gravité, probabilité et cinétique, est jointe à l'acte de vente ou au contrat de location. oui non

Situation de l'immeuble au regard du zonage sismique réglementaire

> L'immeuble se situe dans une commune de sismicité classée en
zone 1 très faible **zone 2** faible **zone 3** modérée **zone 4** moyenne **zone 5** forte

Situation de l'immeuble au regard du zonage réglementaire à potentiel radon

> L'immeuble se situe dans une commune à potentiel radon classée en niveau 3 oui non

Information relative à la pollution de sols

> Le terrain est situé en secteur d'information sur les sols (SIS) oui non

Information relative aux sinistres indemnisés par l'assurance suite à une catastrophe N/M/T*

* catastrophe naturelle minière ou technologique

> L'information est mentionnée dans l'acte de vente oui non

Documents de référence permettant la localisation de l'immeuble au regard des risques pris en compte

vendeur / bailleur

M. BOISHARDY Jean-Pierre

date / lieu

27/04/2022 /

acquéreur / locataire

information sur les risques naturels, miniers ou technologiques, la sismicité, le potentiel radon, les pollutions de sols,
pour en savoir plus... consultez le site Internet :
www.georisques.gouv.fr

Modèle **Etat des risques, pollutions et sols**

en application des articles **L.125-5, L.125-6 et L.125-7** du Code de l'environnement
2018

MTES / DGPR **juille**

Information des Acquéreurs et des Locataires IAL

Qui, quand et comment remplir l'état des risques et pollutions ?

Quelles sont les personnes concernées ?

- Au terme des articles L.125-5, L.125-6 et L.125-7 et R.125-23 à 27 du Code de l'environnement, les acquéreurs ou locataires de bien immobilier, de toute nature, doivent être informés par le vendeur ou le bailleur, qu'il s'agisse ou non d'un professionnel de l'immobilier, des risques et des pollutions auxquels ce bien est exposé.

Un état des risques et pollutions, fondé sur les informations transmises par le Préfet de département, doit être en annexe de tout type de contrat de location écrit, de la réservation pour une vente en l'état futur d'achèvement, de la promesse de vente ou de l'acte réalisant ou constatant la vente de ce bien immobilier qu'il soit bâti ou non bâti.

Quand faut-il établir un état des risques et pollutions ?

- L'état des risques et pollutions est obligatoire lors de toute transaction immobilière en annexe de tout type de contrat de location écrit, de réservation d'un bien en l'état futur d'achèvement, de la promesse de vente ou de l'acte réalisant ou constatant la vente.

Quel est le champ d'application de cette obligation ?

- Cette obligation d'information s'applique dans chacune des communes dont la liste est arrêtée par le Préfet du département, pour les biens immobiliers bâtis ou non bâtis situés :
 - dans le périmètre d'exposition aux risques délimité par un plan de prévention des risques technologiques ayant fait l'objet d'une approbation par le Préfet ;
 - dans une zone exposée aux risques délimitée par un plan de prévention des risques naturels prévisibles ou des risques miniers résiduels approuvé par le Préfet ou dont certaines dispositions ont été rendues immédiatement opposables en application de l'article L. 562-2 du Code de l'environnement ;
 - dans le périmètre mis à l'étude dans le cadre de l'élaboration d'un plan de prévention des risques technologiques, d'un plan de prévention des risques naturels prévisibles ou de risques miniers résiduels prescrit par le Préfet ;
 - dans une des zones de sismicité 2, 3, 4 ou 5 mentionnées par les articles R 563-4 et D 563-8-1 du Code de l'environnement ;
 - dans un secteur d'information sur les sols ;
 - dans une commune à potentiel radon de niveau 3.

NB : Le terme bien immobilier s'applique à toute construction individuelle ou collective, à tout terrain, parcelle ou ensemble des parcelles contiguës appartenant à un même propriétaire ou à une même indivision.

Quels sont les documents de référence ?

- Pour chaque commune concernée, le préfet du département arrête :
 - la liste des terrains présentant une pollution ;
 - la liste des risques à prendre en compte ;
 - la liste des documents auxquels le vendeur ou le bailleur peut se référer.
- L'arrêté préfectoral comporte en annexe, pour chaque commune concernée :
 - la note de présentation du ou des plans de prévention ainsi que des secteurs concernés, excepté pour les plans de prévention des risques technologiques ;
 - un ou plusieurs extraits des documents graphiques permettant de délimiter les secteurs d'information sur les sols, les zones exposées aux risques pris en compte, de préciser leur nature et, dans la mesure du possible, leur intensité dans chacune des zones ou périmètres délimités ;
 - le règlement des plans de prévention des risques définissant notamment les prescriptions et obligations ;
 - le zonage réglementaire de sismicité : 2, 3, 4 ou 5 défini par décret ;
 - le zonage réglementaire à potentiel radon défini par décret.

Où consulter ces documents ?

- Le préfet adresse copie de l'arrêté au maire de chaque commune intéressée et à la chambre départementale des notaires.
- L'arrêté est affiché réglementairement en mairie et publié au recueil des actes administratifs de l'Etat dans le département.
- Un avis de publication de l'arrêté est inséré dans un journal diffusé dans le département.
- Les arrêtés sont mis à jour :
 - lors de la prescription d'un nouveau plan de prévention des risques naturels, miniers ou technologiques, de modifications relatives à la sismicité ou au potentiel radon et lors de la révision annuelle des secteurs d'information sur les sols ;
 - lors de l'entrée en vigueur d'un arrêté préfectoral rendant immédiatement opposables certaines dispositions d'un plan de prévention des risques naturels prévisibles ou miniers résiduels, ou approuvant un plan de prévention des risques ou approuvant la révision d'un de ces plans ;
 - lorsque des informations nouvelles portées à la connaissance du préfet permettent de modifier l'appréciation de la sismicité locale, du potentiel radon, des secteurs d'information sur les sols, de la nature ou de l'intensité des risques auxquels se trouve exposée tout ou partie d'une commune.



- Les documents mentionnés ci-dessus peuvent être consultés en mairie des communes concernées ainsi qu'à la préfecture et dans les sous-préfectures du département où est situé le bien mis en vente ou en location. Ils sont directement consultables sur Internet à partir du site de la préfecture de département.

Qui établit l'état des risques et pollutions ?

- L'état des risques et pollutions est établi directement par le vendeur ou le bailleur, le cas échéant avec l'aide d'un professionnel qui intervient dans la vente ou la location du bien.
- Il doit être établi moins de six mois avant la date de conclusion de tout type de contrat de location écrit, de la réservation pour une vente en l'état futur d'achèvement, de la promesse de vente ou de l'acte réalisant ou constatant la vente du bien immobilier auquel il est annexé.
- Il est valable pour la totalité de la durée du contrat et de son éventuelle reconduction. En cas de co-location, il est fourni à chaque signataire lors de sa première entrée dans les lieux. Le cas échéant, il est actualisé en cas d'une entrée différée d'un des colataires.

Quelles informations doivent figurer ?

- L'état des risques et pollutions mentionne la sismicité, le potentiel radon, l'inscription dans un secteur d'information sur les sols et les risques naturels, miniers ou technologiques pris en compte dans le ou les plans de prévention prescrits, appliqués par anticipation ou approuvés.
- Il mentionne si l'information relative à l'indemnisation post catastrophes et/ou celles spécifiques aux biens en dehors des logements, est mentionnée dans le contrat de vente ou de location.
- Il mentionne aussi la réalisation ou non des travaux prescrits vis-à-vis de l'immeuble par le règlement du plan de prévention des risques approuvé.
- Il est accompagné des extraits des documents graphiques de référence permettant de localiser le bien au regard des secteurs d'information des sols et des zonages réglementaires vis-à-vis des risques.
- Pour les biens autres que les logements concernés par un plan de prévention des risques technologiques, il est accompagné, en application de l'article R.125-26 et lorsque celle-ci a été reçue par le vendeur ou le bailleur, de l'information sur le type de risques auxquels le bien est soumis, ainsi que la gravité, la probabilité et la cinétique de ces risques.

Comment remplir l'état des risques et pollutions ?

- Il faut d'une part reporter au bien, les informations contenues dans l'arrêté préfectoral et dans les documents de référence et d'autre part, le compléter des cartographies et des informations propres à l'immeuble : sinistres indemnisés, prescription et réalisation de travaux.

Faut-il conserver une copie de l'état des risques et pollutions ?

- Le vendeur ou le bailleur doit conserver une copie de l'état des risques et pollutions, daté et visé par l'acquéreur ou le locataire, pour être en mesure de prouver qu'il a bien été remis lors de la signature du contrat de vente ou du bail.

**Information sur les risques majeurs et les pollutions... pour en savoir plus, consultez :
www.georisques.gouv.fr**

Pièces Annexes

DESCRIPTIF-GEORISQUES (17)-001.JPG



Descriptif des risques

Edité le 19/04/2022 à 16h36




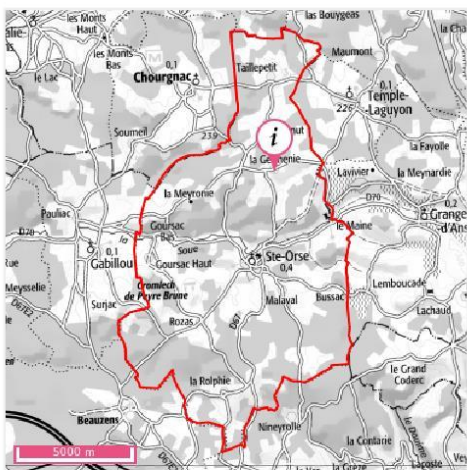
Attention : ce descriptif n'est pas un état des risques et pollutions (ERP) conforme aux articles L-125-5 et R125-26 du code de l'Environnement. Ce descriptif est délivré à titre informatif. Il n'a pas de valeur juridique. Pour plus d'information, consultez les précautions d'usage en annexe de ce document.

Localisation



Adresse :

La Germenie, 24210 Sainte-Orse



Informations sur la commune

Nom : SAINTE-ORSE

Code Postal : 24210

Département : DORDOGNE

Région : Nouvelle-Aquitaine

Code INSEE : 24473

Commune dotée d'un DICRIM : Non

Nombre d'arrêtés de catastrophes naturelles : 14 (*détails en annexe*)

Population à la date du 22/10/2021 : 386

Quels risques peuvent impacter la localisation ?



Cavités souterraines
naturelle



Séismes
1 - TRES FAIBLE



Installations industrielles

INONDATIONS



L'inondation est une submersion, rapide ou lente, d'une zone habituellement hors de l'eau. Elle peut être liée à un phénomène de débordement de cours d'eau, de ruissellement, de remontées de nappes d'eau souterraines ou de submersion marine.

LA LOCALISATION EST-ELLE IMPACTÉE PAR LES INONDATIONS ?

Territoire à Risque important d'Inondation - TRI

Localisation située dans un territoire à risque important d'inondation : Non

Atlas de Zone Inondable - AZI

Localisation exposée à un Atlas de Zone Inondable : Non

INONDATIONS (SUITE)

Informations historiques sur les inondations

Evènements historiques d'inondation dans le département : 59 (Affichage des 10 plus récents)

Date de l'évènement (date début / date fin)	Type d'inondation	Dommages sur le territoire national	
		Approximation du nombre de victimes	Approximation dommages matériels (€)
12/06/2007 - 13/06/2007	Crue pluviale (temps montée indéterminé),Lave torrentielle, coulée de boue, lahar	de 1 à 9 morts ou disparus	0,3M-3M
30/11/1993 - 27/01/1994	Crue pluviale (temps montée indéterminé),rupture d'ouvrage de défense,Nappe affleurante	de 10 à 99 morts ou disparus	inconnu
20/09/1993 - 21/09/1993	Crue pluviale (temps montée indéterminé)	inconnu	inconnu
31/12/1981 - 27/01/1982	Crue nivale,Crue pluviale (temps montée indéterminé),Ecoulement sur route,non précisé	aucun_blesses	inconnu
31/07/1963 - 05/08/1963	Crue pluviale (temps montée indéterminé),non précisé	inconnu	inconnu
02/10/1960 - 04/10/1960	Crue pluviale (temps montée indéterminé)	de 10 à 99 morts ou disparus	30M-300M
07/12/1944 - 09/12/1944	Crue nivale,Crue pluviale lente (temps montée tm > 6 heures)	inconnu	inconnu



DESCRIPTIF-GEORISQUES (17)-004.JPG

INONDATIONS (SUITE)

LA LOCALISATION EST-ELLE SOUMISE À UNE RÉGLEMENTATION ?

La commune de votre localisation est soumise à un PPRN Inondation : Non

DESCRIPTIF-GEORISQUES (17)-005.JPG

RETRAIT-GONFLEMENTS DES SOLS ARGILEUX



La consistance et le volume des sols argileux se modifient en fonction de leur teneur en eau. Lorsque la teneur en eau augmente, le sol devient souple et son volume augmente. On parle alors de « gonflement des argiles ». Un déficit en eau provoquera un assèchement du sol, qui devient dur et cassant. On assiste alors à un phénomène inverse de rétractation ou « retrait des argiles ».

LA LOCALISATION EST-ELLE IMPACTÉE PAR LA PRÉSENCE D'ARGILE ?

Localisation exposée aux retrait-gonflements des sols argileux : Non

Type d'exposition de la localisation

LA LOCALISATION EST-ELLE SOUMISE À UNE RÉGLEMENTATION ?

La commune de votre localisation est soumise à un PPRN Retrait-gonflements des sols argileux : Non

MOUVEMENTS DE TERRAIN



Un mouvement de terrain est un déplacement d'une partie du sol ou du sous-sol. Le sol est déstabilisé pour des raisons naturelles (la fonte des neiges, une pluviométrie anormalement forte...) ou occasionnées par l'homme : déboisement, exploitation de matériaux ou de nappes aquifères... Un mouvement de terrain peut prendre la forme d'un affaissement ou d'un effondrement, de chutes de pierres, d'éboulements, ou d'un glissement de terrain.

LA LOCALISATION EST-ELLE IMPACTÉE PAR DES MOUVEMENTS DE TERRAIN ?

Mouvements de terrain recensés dans un rayon de 500 m : Non

LA LOCALISATION EST-ELLE SOUMISE À UNE RÉGLEMENTATION ?

La commune de votre localisation est soumise à un PPRN Mouvements de terrain : Non

CAVITÉS SOUTERRAINES



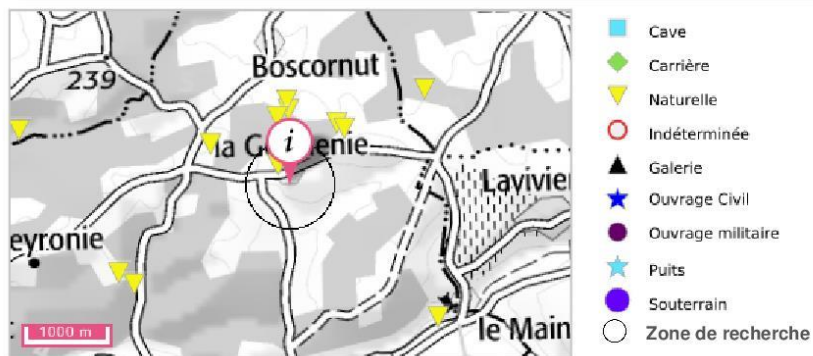
Une cavité souterraine désigne en général un « trou » dans le sol, d'origine naturelle ou occasionné par l'homme. La dégradation de ces cavités par affaissement ou effondrement subit, peut mettre en danger les constructions et les habitants.

LA LOCALISATION EST-ELLE VOISINE D'UNE CAVITÉ SOUTERRAINE ?

Cavités recensées dans un rayon de 500 m : Oui



La carte représente les cavités présentes autour de votre localisation. Le rayon de 500m a été déterminé en fonction des historiques de mouvements de sols dus aux cavités et de ses impacts.



Source: BRGM

LA LOCALISATION EST-ELLE SOUMISE À UNE RÉGLEMENTATION ?

La commune de votre localisation est soumise à un PPRN Cavités souterraines : Non

SÉISMES



Un séisme ou tremblement de terre se traduit en surface par des vibrations du sol. Ce phénomène résulte de la libération brusque d'énergie accumulée par les contraintes exercées sur les roches.

QUELLE EST L'EXPOSITION SISMIQUE DE LA LOCALISATION ?

Type d'exposition de la localisation : 1 - TRES FAIBLE



Un séisme (ou tremblement de terre) correspond à une fracturation (processus tectonique aboutissant à la formation de fractures des roches en profondeur), le long d'une faille généralement préexistante.



Source: BRGM

LA LOCALISATION EST-ELLE SOUMISE À UNE RÉGLEMENTATION ?

La commune de votre localisation est soumise à un PPRN Séismes : Non

DESCRIPTIF-GEORISQUES (17)-009.JPG

POLLUTION DES SOLS, SIS ET ANCIENS SITES INDUSTRIELS



Cette rubrique recense les différents sites qui accueillent ou ont accueilli dans le passé des activités polluantes ou potentiellement polluantes. Il s'agit des informations de l'administration concernant une pollution suspectée ou avérée (ex-BASOL), les Secteurs d'Information sur les sols (SIS), les Servitudes d'Utilité Publique (SUP) et les anciens sites industriels et activités de service (CASIAS).

LA LOCALISATION EST-ELLE VOISINE DE SITES POLLUÉS OU POTENTIELLEMENT POLLUÉS (EX-BASOL) ?

Localisation exposée à des sites pollués ou potentiellement pollués dans un rayon de 500 m : **Non**

LA LOCALISATION EST-ELLE VOISINE D'ANCIENS SITES INDUSTRIELS ET ACTIVITÉS DE SERVICE (CASIAS) ?

Présence d'anciens sites industriels et activités de service dans un rayon de 500 m : **Non**

DESCRIPTIF-GEORISQUES (17)-010.JPG

POLLUTION DES SOLS, SIS ET ANCIENS SITES INDUSTRIELS (SUITE)

LA LOCALISATION EST-ELLE IMPACTÉE PAR LA RÉGLEMENTATION SUR LES SECTEURS D'INFORMATION DES SOLS (SIS) ?

Présence de Secteurs d'Information sur les Sols (SIS) dans un rayon de 1000 m : Non

DESCRIPTIF-GEORISQUES (17)-011.JPG

INSTALLATIONS INDUSTRIELLES



Toute exploitation industrielle ou agricole susceptible de créer des risques ou de provoquer des pollutions ou des nuisances, notamment pour la sécurité et la santé des riverains est une installation classée pour la protection de l'environnement. Cette ICPE est classée dans une nomenclature afin de faire l'objet d'un suivi et d'une autorisation par un de l'état en fonction de sa dangerosité.

LA LOCALISATION EST-ELLE IMPACTÉE PAR DES INSTALLATIONS INDUSTRIELLES ?

Nombre d'installations industrielles concernant votre localisation dans un rayon de 1000 m : 0

Nombre d'installations industrielles impactant votre localisation dans un rayon de 2.0 km : 0

LA LOCALISATION EST-ELLE IMPACTÉE PAR DES REJETS POLLUANTS ?

Nombre d'installations industrielles rejetant des polluants concernant votre localisation dans un rayon de 5.0 km : 0

DESCRIPTIF-GEORISQUES (17)-012.JPG

INSTALLATIONS INDUSTRIELLES (SUITE)

LA LOCALISATION EST-ELLE SOUMISE À UNE RÉGLEMENTATION ?

La commune de votre localisation est soumise à un PPRT Installations industrielles : Non

DESCRIPTIF-GEORISQUES (17)-013.JPG

CANALISATIONS DE MATIÈRES DANGEREUSES



Une canalisation de matières dangereuses achemine du gaz naturel, des produits pétroliers ou chimiques à destination de réseaux de distribution, d'autres ouvrages de transport, d'entreprises industrielles ou commerciales, de sites de stockage ou de chargement.

LA LOCALISATION EST-ELLE VOISINE D'UNE CANALISATION DE MATIÈRES DANGEREUSES ?

Localisation exposée à des canalisations de matières dangereuses dans un rayon de 1000 m : Non

DESCRIPTIF-GEORISQUES (17)-014.JPG

INSTALLATIONS NUCLÉAIRES



Une installation industrielle mettant en jeu des substances radioactives de fortes activités est réglementée au titre des « installations nucléaires de base » (INB) et est alors placée sous le contrôle de l'Autorité de sûreté nucléaire (ASN).

LA LOCALISATION EST-ELLE CONCERNÉE PAR UNE INSTALLATION NUCLÉAIRE ?

Localisation exposée à des installations nucléaires recensées dans un rayon de 10.0 km : Non

Localisation exposée à des centrales nucléaires recensées dans un rayon de 20.0 km : Non

RADON



Le radon est un gaz radioactif issu de la désintégration de l'uranium et du radium présents naturellement dans le sol et les roches. En se désintégrant, il forme des descendants solides, eux-mêmes radioactifs. Ces descendants peuvent se fixer sur les aérosols de l'air et, une fois inhalés, se déposer le long des voies respiratoires en provoquant leur irradiation.

Dans des lieux confinés tels que les grottes, les mines souterraines mais aussi les bâtiments en général, et les habitations en particulier, il peut s'accumuler et atteindre des concentrations élevées atteignant parfois plusieurs milliers de Bq/m³ (becquerels par mètre-cube) (Source : IRSN).

QUEL EST LE POTENTIEL RADON DE LA COMMUNE DE VOTRE LOCALISATION ?

Le potentiel radon de la commune de votre localisation est : **Faible**



La cartographie du potentiel du radon des formations géologiques établie par l'IRSN conduit à classer les communes en 3 catégories. Celle-ci fournit un niveau de risque relatif à l'échelle d'une commune, il ne présage en rien des concentrations présentes dans votre habitation, celles-ci dépendant de multiples autres facteurs (étanchéité de l'interface entre le bâtiment et le sol, taux de renouvellement de l'air intérieur, etc.) (Source : IRSN).



Source: IRSN

[Pour en savoir plus : consulter le site de l'Institut de Radioprotection et de Sécurité Nucléaire sur le potentiel radon de chaque catégorie.](#)

Glossaire

Document d'information communal sur les risques majeurs (DICRIM)

Le décret n° 90-918 du 11 octobre 1990 a défini un partage de responsabilité entre le préfet et le maire pour l'élaboration et la diffusion des documents d'information. La circulaire d'application du 21 avril 1994 demandait au préfet d'établir un dossier départemental des risques majeurs (DDRM) listant les communes à risque et, le cas échéant, un dossier communal synthétique (DCS). La notification de ce DCS par arrêté au maire concerné, devait être suivie d'un document d'information communal sur les risques majeurs (DICRIM) établi par le maire, de sa mise en libre consultation de la population, d'un affichage des consignes et d'actions de communication.

Le décret n° 2004-554 du 09 juin 2004 qui complète le précédent, conforte les deux étapes-clé du DDRM et du DICRIM. Il modifie l'étape intermédiaire du DCS en lui substituant une transmission par le préfet au maire, des informations permettant à ce dernier l'élaboration du DICRIM.

Catastrophe naturelle

Phénomène ou conjonction de phénomènes dont les effets sont particulièrement dommageables.

Cette définition est différente de celle de l'article 1er de la loi n°82-600 du 13 juillet 1982 relative à l'indemnisation des victimes de catastrophes naturelles, qui indique: «sont considérés comme effets des catastrophes naturelles [...] les dommages matériels directs ayant eu pour cause déterminante l'intensité anormale d'un agent naturel, lorsque les mesures habituelles à prendre pour prévenir ces dommages n'ont pu empêcher leur survenance ou n'ont pu être prises ». La catastrophe est ainsi indépendante du niveau des dommages causés. La notion «d'intensité anormale» et le caractère «naturel» d'un phénomène relèvent d'une décision interministérielle qui déclare «l'état de catastrophe naturelle».

Plan de prévention des risques naturels prévisibles (PPRN)

Le plan de prévention des risques naturels (PPRN) créé par la loi du 2 février 1995 constitue aujourd'hui l'un des instruments essentiels de l'action de l'État en matière de prévention des risques naturels, afin de réduire la vulnérabilité des personnes et des biens.

Il est défini par les articles L562-1 et suivants du Code de l'environnement et doit être réalisé dans un délai de 3 ans à compter de la date de prescription. Ce délai peut être prorogé une seule fois de 18 mois. Le PPRN peut être modifié ou révisé.

Le PPRN est une servitude d'utilité publique associée à des sanctions pénales en cas de non-respect de ses prescriptions et à des conséquences en terme d'indemnisations pour catastrophe naturelle.

Le dossier du PPRN contient une note de présentation du contexte et de la procédure qui a été menée, une ou plusieurs cartes de zonage réglementaire délimitant les zones réglementées, et un règlement correspondant à ce zonage.

Ce dossier est approuvé par un arrêté préfectoral, au terme d'une procédure qui comprend l'arrêté de prescription sur la ou les communes concernées, la réalisation d'études pour recenser les phénomènes passés, qualifier l'aléa et définir les enjeux du territoire, en concertation avec les collectivités concernées, et enfin une phase de consultation obligatoire (conseils municipaux et enquête publique).

Le PPRN permet de prendre en compte l'ensemble des risques, dont les inondations, mais aussi les séismes, les mouvements de terrain, les incendies de forêt, les avalanches, etc. Le PPRN relève de la responsabilité de l'État pour maîtriser les constructions dans les zones exposées à un ou plusieurs risques, mais aussi dans celles qui ne sont pas directement exposées, mais où des aménagements pourraient les aggraver. Le champ d'application du règlement couvre les projets nouveaux, et les biens existants. Le PPRN peut également définir et rendre obligatoires des mesures générales de prévention, de protection et de sauvegarde.

Pour obtenir plus de définitions merci de vous référer au glossaire disponible en ligne à l'adresse suivante : <https://www.georisques.gouv.fr/glossaire/>.

Catastrophes naturelles

Nombre d'arrêtés de catastrophes naturelles : 14

Inondations et/ou Coulées de Boue : 4

Code national CATNAT	Début le	Fin le	Arrêté du	Sur le JO du
IOCE0819657A	25/05/2008	26/05/2008	26/05/2008	13/08/2008
INTE9900627A	25/12/1999	29/12/1999	29/12/1999	30/12/1999
EOA8800058A	16/06/1988	16/06/1988	16/06/1988	14/09/1988
NOR19821118	06/11/1982	10/11/1982	10/11/1982	19/11/1982

Mouvement de Terrain : 1

Code national CATNAT	Début le	Fin le	Arrêté du	Sur le JO du
INTE9900627A	25/12/1999	29/12/1999	29/12/1999	30/12/1999

Sécheresse : 8

Code national CATNAT	Début le	Fin le	Arrêté du	Sur le JO du
INTE2114775A	01/01/2020	31/12/2020	31/12/2020	06/06/2021
INTE1820388A	01/01/2017	31/12/2017	31/12/2017	12/08/2018
INTE1236522A	01/07/2011	30/09/2011	30/09/2011	21/10/2012
INTE1236522A	01/04/2011	30/06/2011	30/06/2011	21/10/2012
INTE0500892A	01/07/2003	30/09/2003	30/09/2003	31/12/2005
INTE9900161A	01/10/1995	31/12/1998	31/12/1998	02/05/1999
INTE9600137A	01/01/1992	30/09/1995	30/09/1995	17/04/1996
INTE9200474A	01/05/1989	31/12/1991	31/12/1991	17/10/1992

Tempête : 1

Code national CATNAT	Début le	Fin le	Arrêté du	Sur le JO du
NOR19821118	06/11/1982	10/11/1982	10/11/1982	19/11/1982

Précautions d'usage

Ce document est une synthèse non exhaustive des risques naturels et/ou technologiques présents autour d'un lieu choisi par l'internaute. Il résulte de l'intersection géographique entre une localisation donnée et des informations aérées, administratives et réglementaires. La localisation par adresse, pointage sur la carte, ou par GPS, présente des imprécisions dues à divers facteurs : lecture du positionnement, qualité du GPS, référentiel utilisé pour la géolocalisation des données. En ce qui concerne les zonages, la précision de la représentation sur Géorisques par rapport aux cartes de zonage papier officielles n'est pas assurée et un décalage entre les couches est possible. Seules les données ayant fait l'objet par les services de l'Etat, d'une validation officielle sous format papier, font foi. Les informations mises à disposition ne sont pas fournies en vue d'une utilisation particulière, et aucune garantie n'est apportée quant à leur aptitude à un usage particulier.

Description des données

Le site georisques.gouv.fr, développé par le BRGM en copropriété avec l'Etat représenté par la direction générale de la prévention des risques (DGPR), présente aux professionnels et au grand public une série d'informations relatives aux risques d'origine naturelle ou technologique sur le territoire français. L'accès et l'utilisation du site impliquent implicitement l'acceptation des conditions générales d'utilisation qui suivent.

Limites de responsabilités

Ni la DGPR, ni le BRGM ni aucune partie ayant concouru à la création, à la réalisation, à la diffusion, à l'hébergement ou à la maintenance de ce site ne pourra être tenu pour responsable de tout dommage direct ou indirect consécutif à l'accès et/ou utilisation de ce site par un internaute. Par ailleurs, les utilisateurs sont pleinement responsables des interrogations qu'ils formulent ainsi que de l'interprétation et de l'utilisation qu'ils font des résultats. La DGPR et le BRGM n'apportent aucune garantie quant à l'exactitude et au caractère exhaustif des informations délivrées. Seules les informations livrées à notre connaissance ont été transposées. De plus, la précision et la représentativité des données n'engagent que la responsabilité de leurs auteurs, dans la mesure où ces informations n'ont pas systématiquement été validées par la DGPR ou le BRGM. De plus, elles ne sont que le reflet de l'état des connaissances disponibles au moment de leur élaboration, de telle sorte que la responsabilité de la DGPR et du BRGM ne saurait être engagée au cas où des investigations nouvelles amèneraient à revoir les caractéristiques de certaines formations. Même si la DGPR et le BRGM utilisent les meilleures techniques disponibles à ce jour pour veiller à la qualité du site, les éléments qu'il comprend peuvent comporter des inexactitudes ou erreurs non intentionnelles. La DGPR et le BRGM remercient par avance les utilisateurs de ce site qui voudraient bien lui communiquer les erreurs ou inexactitudes qu'ils pourraient relever. Les utilisateurs de ce site consultent à leurs risques et périls. La DGPR et le BRGM ne garantissent pas le fonctionnement ininterrompu ni le fait que le serveur de ce site soit exempt de virus ou d'autre élément susceptible de créer des dommages. La DGPR et le BRGM peuvent modifier le contenu de ce site sans avertissement préalable.

Droits d'auteur

Le «Producteur» garantit au «Réutilisateur» le droit personnel, non exclusif et gratuit, de réutilisation de «l'Information» soumise à la présente licence, dans le monde entier et pour une durée illimitée, dans les libertés et les conditions exprimées ci-dessous. Vous êtes Libre de réutiliser «L'Information» :

- Reproduire, copier, publier et transmettre «l'Information» ;
- Diffuser et redistribuer «l'Information» ;
- Adapter, modifier, extraire et transformer à partir de «l'Information», notamment pour créer des «Informations dérivées» ;
- Exploiter « l'Information » à titre commercial, par exemple en la combinant avec d'autres «Informations», ou en l'incluant dans votre propre produit ou application, sous réserve de mentionner la paternité de «l'Information» : sa source (à minima le nom du «Producteur») et la date de sa dernière mise à jour.

Le «Ré-utilisateur» peut notamment s'acquitter de cette condition en indiquant un ou des liens hypertextes (URL) renvoyant vers «l'Information» et assurant une mention effective de sa paternité. Cette mention de paternité ne doit ni conférer un caractère officiel à la réutilisation de «l'Information», ni suggérer une quelconque reconnaissance ou caution par le «Producteur», ou par toute autre entité publique, du «Ré-utilisateur» ou de sa réutilisation.

Accès et disponibilité du service et des liens

Ce site peut contenir des liens et références à des sites Internet appartenant à des tiers. Ces liens et références sont là dans l'intérêt et pour le confort des utilisateurs et ceci n'implique de la part de la DGPR ou du BRGM ni responsabilité, ni approbation des informations contenues dans ces sites.

ANNEXE : ATTESTATION D'ASSURANCE



Thomas MAGNANOU
Agent Général Allianz
14 Place André Maurois
BP 10003
24001 PERIGUEUX CEDEX

Tél : 0553086225 - Fax :
Email : perigueux.magnanou@allianz.fr
agence.allianz.fr/perigueux-jets-d-eau
ouvert tous les jours de 09h00 à 12h30 de 14h00 à
18h00 et le samedi de 09h00 à 12h00
Orias : 19007391

SARL APG
200 AVENUE WINSTON CHURCHILL
24660 COULOUNIEUX CHAMIER

ATTESTATION D'ASSURANCE

RESPONSABILITE CIVILE

Allianz atteste que, pour la période du 01/09/2021 au 31/08/2022,

Société Anonyme à Responsabilité Limitée APG

200 AVENUE WINSTON CHURCHILL 24660 COULOUNIEUX CHAMIER

est garanti, par le contrat Multi-Pro n°55886375

couvrant les activités suivantes :


DIAGNOSTIQUEUR TECHNIQUE IMMOBILIER REALISANT LES DIAGNOSTICS SUIVANTS :
- AMIANTE, PLOMB, TERMITES, RISQUES NATURELS & TECHNOLOGIQUES, ELECTRICITE,
GAZ, PERFORMANCE ENERGETIQUE, ASSAINISSEMENT NON COLLECTIF
- MESURAGE, HABITABILITE, ETAT PARASITAIRE, SECURITE PISCINES, ETAT DES
- ACCESSIBILITE HANDICAPES, DOSSIER TECHNIQUE AMIANTE, AUDIT ENERGETIQUE

Au titre des garanties Responsabilités Civiles suivantes :

- Responsabilité Civile Exploitation
- Responsabilité Civile Professionnelle
- Défense Pénale et Recours suite à accident

La présente attestation ne peut engager la société d'assurances au-delà des conditions de garanties et des montants fixés au contrat auquel elle se réfère et, n'implique qu'une présomption de garantie.

Fait à PERIGUEUX CEDEX, le 17 décembre 2021


THOMAS MAGNANOU
Agent Général ALLIANZ
14, place André Maurois BP 10003
24001 PÉRIGUEUX Cedex
Tél : 05.53.08.62.25

POUR LA COMPAGNIE

perigueux.magnanou@allianz.fr

Allianz Vie
Société anonyme au capital de 643.054.425 €
340 234 962 RCS Nanterre
N° TVA: FR88 3407234 962

Allianz IARD
Société anonyme au capital de 991.967.200 €
542 110 291 RCS Nanterre
N° TVA: FR76 542 110 291

Entreprises régies par le Code des assurances
1 cours Michelet - CS 30051
92076 Paris La Défense Cedex
www.allianz.fr

ATTESTATION D'INDEPENDANCE

Je soussigné, **Guillaume Devos**,

Atteste n'avoir aucun lien de nature à porter atteinte à mon impartialité ainsi qu'à mon indépendance ni avec le propriétaire ou son mandataire qui fait appel à mes services, ni avec aucune entreprise pouvant réaliser des travaux sur les ouvrages, installations ou équipements pour lesquels il m'a été demandé d'établir l'un des document du DDT (dossier de diagnostics techniques),

Atteste disposer des moyens tant en matériel qu'en ressource humaine nécessaires à l'établissement des documents du DDT (dossier de diagnostics techniques).

Fait à Périgueux, le mercredi 27 avril 2022

Guillaume Devos

