



MINISTÈRE DE LA TRANSITION ÉCOLOGIQUE

Liberté
Égalité
Fraternité



Ce QR Code peut servir à vérifier
l'authenticité des données contenues
dans ce document.

ÉTAT DES RISQUES RÉGLEMENTÉS POUR L'INFORMATION DES ACQUÉREURS ET DES LOCATAIRES

Établi le 27 juin 2023

La loi du 30 juillet 2003 a institué une obligation d'information des acquéreurs et locataires (IAL) : le propriétaire d'un bien immobilier (bâti ou non bâti) est tenu d'informer l'acquéreur ou le locataire du bien sur certains risques majeurs auquel ce bien est exposé, au moyen d'un état des risques, ceci afin de bien les informer et de faciliter la mise en œuvre des mesures de protection éventuelles .

Attention! Le non respect de ces obligations peut entraîner une annulation du contrat ou une réfaction du prix.

Ce document est un état des risques pré-rempli mis à disposition par l'État depuis www.georisques.gouv.fr. Il répond au modèle arrêté par le ministre chargé de la prévention des risques prévu par l'article R. 125-26 du code de l'environnement.

Il appartient au propriétaire du bien de vérifier l'exactitude de ces informations autant que de besoin et, le cas échéant, de les compléter à partir de celles disponibles sur le site internet de la préfecture ou de celles dont ils disposent, notamment les sinistres que le bien a subis.

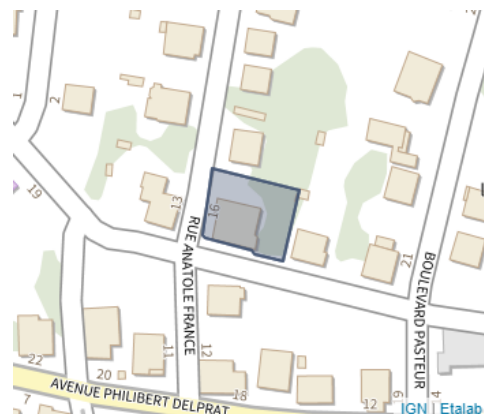
En complément, il aborde en annexe d'autres risques référencés auxquels la parcelle est exposée.

Cet état des risques réglementés pour l'information des acquéreurs et des locataires (ERRIAL) est établi pour les parcelles mentionnées ci-dessous.

PARCELLE(S)

46100 FIGEAC

Code parcelle :
000-AM-158






Parcelle(s) : 000-AM-158, 46100 FIGEAC

RISQUES FAISANT L'OBJET D'UNE OBLIGATION D'INFORMATION AU TITRE DE L'IAL

RADON : 3/3



-  1 : potentiel radon faible
-  2 : potentiel radon moyen
-  3 : potentiel radon significatif

Le radon est un gaz radioactif naturel inodore, incolore et inerte. Ce gaz est présent partout dans les sols et il s'accumule dans les espaces clos, notamment dans les bâtiments.



RECOMMANDATIONS

Plans de prévention des risques

Votre immeuble est situé dans le périmètre d'un plan de prévention des risques. Il peut être concerné par l'obligation de réaliser certains travaux. Pour le savoir vous devez consulter le PPR auprès de votre commune ou sur le site de votre préfecture..

Si votre bien est concerné par une obligation de travaux, vous pouvez bénéficier d'une aide de l'État, dans le cadre du Fonds de prévention des risques naturels majeurs (FPRNM).

Pour plus de renseignements, contacter la direction départementale des territoires (DDT) de votre département ou votre Direction de l'environnement, de l'aménagement et du logement (DEAL), si vous êtes en Outre-mer.

Pour se préparer et connaître les bons réflexes en cas de survenance du risque, consulter le dossier d'information communal sur les risques majeurs (DICRIM) auprès de votre commune.

Radon

Le bien est situé dans une zone à potentiel radon significatif. En plus des bonnes pratiques de qualité de l'air (aérer quotidiennement le logement par ouverture des fenêtres au moins 10 minutes par jour, ne pas obstruer les systèmes de ventilation), il est donc fortement recommandé de procéder au mesurage du radon dans le bien afin de s'assurer que sa concentration est inférieure au niveau de référence fixé à 300 Bq/m³, et idéalement la plus basse raisonnablement possible. Il est conseillé de faire appel à des professionnels du bâtiment pour réaliser un diagnostic de la situation et vous aider à choisir les solutions les plus adaptées selon le type de logement et la mesure. Ces solutions peuvent être mises en œuvre progressivement en fonction des difficultés de réalisation ou de leur coût. À l'issue des travaux, vous devrez réaliser de nouvelles mesures de radon pour vérifier leur efficacité.

AUTRES INFORMATIONS

POLLUTION DES SOLS



Votre parcelle ne figure pas dans l'inventaire :

- des installations classées soumises à enregistrement ou à autorisation
- des secteurs d'information sur les sols

RISQUES TECHNOLOGIQUES



Il n'y a pas de plan de prévention des risques recensé sur les risques technologiques.

RISQUES MINIERS



Il n'y a pas de plan de prévention des risques recensé sur les risques miniers.

BRUIT



La parcelle n'est pas concernée par un plan d'exposition au bruit d'un aéroport.

INFORMATIONS À PRÉCISER PAR LE VENDEUR / BAILLEUR

INFORMATION RELATIVE AUX SINISTRES INDEMNISÉS PAR L'ASSURANCE SUITE À UNE CATASTROPHE NATURELLE, MINIÈRE OU TECHNOLOGIQUE

Le bien a-t-il fait l'objet d'indemnisation par une assurance suite à des dégâts liés à une catastrophe ? Oui Non

Vous trouverez la liste des arrêtés de catastrophes naturelles pris sur la commune en annexe 2 ci-après (s'il y en a eu).

Les parties signataires à l'acte certifient avoir pris connaissance des informations restituées dans ce document et certifient avoir été en mesure de les corriger et le cas échéant de les compléter à partir des informations disponibles sur le site internet de la Préfecture ou d'informations concernant le bien, notamment les sinistres que le bien a subis.

Le propriétaire doit joindre les extraits de la carte réglementaire et du règlement du PPR qui concernent la parcelle.

SIGNATURES

Vendeur / Bailleur

Date et lieu

Acheteur / Locataire

ANNEXE 1 : RISQUES NE FAISANT PAS L'OBJET D'UNE OBLIGATION D'INFORMATION AU TITRE DE L'IAL

INONDATION



Le Plan de prévention des risques naturels (PPR) de type Inondation nommé PPR Célé Amont a été approuvé sur le territoire de votre commune, mais n'affecte pas votre bien.

Date de prescription : 25/07/1999

Date d'approbation : 20/11/2003

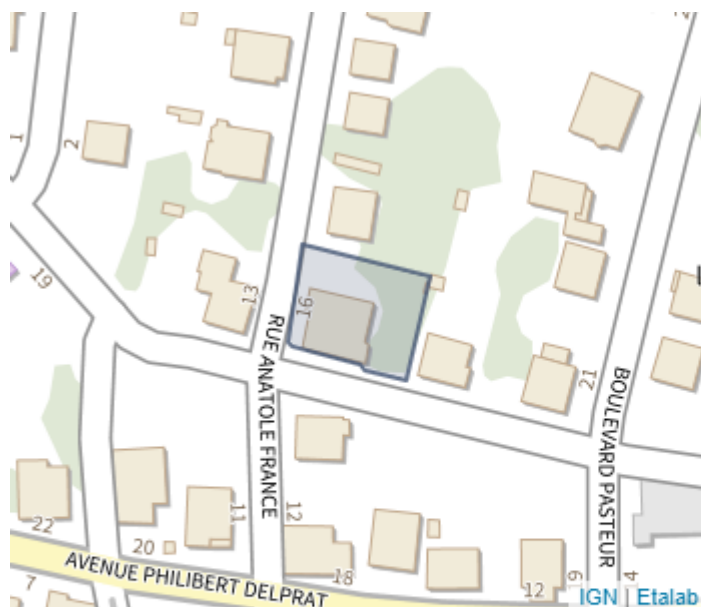
Un PPR approuvé est un PPR définitivement adopté.

Le PPR couvre les aléas suivants :

Inondation

Par une crue torrentielle ou à montée rapide de cours d'eau

Le plan de prévention des risques est un document réalisé par l'Etat qui interdit de construire dans les zones les plus exposées et encadre les constructions dans les autres zones exposées.



ARGILE : 2/3



- 1 : Exposition faible
- 2 : Exposition moyenne
- 3 : Exposition fort

Les sols argileux évoluent en fonction de leur teneur en eau. De fortes variations d'eau (sécheresse ou d'apport massif d'eau) peuvent donc fragiliser progressivement les constructions (notamment les maisons individuelles aux fondations superficielles) suite à des gonflements et des tassements du sol, et entrainer des dégâts pouvant être importants. Le zonage argile identifie les zones exposées à ce phénomène de retrait-gonflement selon leur degré d'exposition.

Exposition moyenne : La probabilité de survenue d'un sinistre est moyenne, l'intensité attendue étant modérée. Les constructions, notamment les maisons individuelles, doivent être réalisées en suivant des prescriptions constructives ad hoc. Pour plus de détails :

<https://www.cohesion-territoires.gouv.fr/sols-argileux-secheresse-et-construction#e3>



POLLUTION DES SOLS (500 m)



Les pollutions des sols peuvent présenter un risque sanitaire lors des changements d'usage des sols (travaux, aménagements changement d'affectation des terrains) si elles ne sont pas prises en compte dans le cadre du projet.

Dans un rayon de 500 m autour de votre parcelle, sont identifiés :

- 3 site(s) référencé(s) dans l'inventaire des installations classées pour la protection de l'environnement (ICPE)
- 8 site(s) potentiellement pollué(s), référencé(s) dans l'inventaire des sites ayant accueilli par le passé une activité qui a pu générer une pollution des sols (CASIAS).



ANNEXE 2 : LISTE DES ARRÊTÉS CAT-NAT PRIS SUR LA COMMUNE

Cette liste est utile notamment pour renseigner la question de l'état des risques relative aux sinistres indemnisés par l'assurance à la suite d'une catastrophe naturelle.

Nombre d'arrêtés de catastrophes naturelles (CAT-NAT) : 22

Source : CCR

Inondations et/ou Coulées de Boue : 11

Code national CATNAT	Début le	Fin le	Arrêté du	Sur le JO du
INTE0300740A	03/12/2003	05/12/2003	12/12/2003	13/12/2003
INTE1817087A	20/01/2018	22/01/2018	26/06/2018	05/07/2018
INTE8800140A	24/04/1988	24/04/1988	22/06/1988	30/06/1988
INTE9300602A	05/07/1993	06/07/1993	26/10/1993	03/12/1993
INTE9400171A	01/01/1994	31/01/1994	12/04/1994	29/04/1994
INTE9400171A	22/12/1993	10/01/1994	12/04/1994	29/04/1994
INTE9400424A	13/05/1994	17/05/1994	08/09/1994	25/09/1994
INTE9400424A	24/04/1994	24/04/1994	08/09/1994	25/09/1994
INTE9900627A	25/12/1999	29/12/1999	29/12/1999	30/12/1999
IOCE0821938A	15/05/2008	15/05/2008	11/09/2008	16/09/2008
NOR19821118	06/11/1982	10/11/1982	18/11/1982	19/11/1982

Sécheresse : 7

Code national CATNAT	Début le	Fin le	Arrêté du	Sur le JO du
INTE1228647A	01/06/2011	30/06/2011	11/07/2012	17/07/2012
INTE1828406A	01/04/2017	30/06/2017	23/10/2018	03/11/2018
INTE1917051A	01/10/2018	31/12/2018	18/06/2019	17/07/2019
INTE2010312A	01/07/2019	30/09/2019	29/04/2020	12/06/2020
INTE9300001A	01/01/1991	31/05/1992	25/01/1993	07/02/1993
INTX9110334A	01/05/1989	31/12/1990	04/12/1991	27/12/1991
IOCE1032143A	01/06/2009	31/10/2009	13/12/2010	13/01/2011

Glissement de Terrain : 2

Code national CATNAT	Début le	Fin le	Arrêté du	Sur le JO du
INTE9400171A	01/01/1994	31/01/1994	12/04/1994	29/04/1994
INTE9400171A	22/12/1993	10/01/1994	12/04/1994	29/04/1994

Mouvement de Terrain : 1

Code national CATNAT	Début le	Fin le	Arrêté du	Sur le JO du
INTE9900627A	25/12/1999	29/12/1999	29/12/1999	30/12/1999

Tempête : 1

Code national CATNAT	Début le	Fin le	Arrêté du	Sur le JO du
NOR19821118	06/11/1982	10/11/1982	18/11/1982	19/11/1982

ANNEXE 3 : SITUATION DU RISQUE DE POLLUTION DES SOLS DANS UN RAYON DE 500 M AUTOUR DE VOTRE BIEN

Base des installations classées soumises à autorisation ou à enregistrement

Nom du site	Fiche détaillée
ESCOT TELECOM Sa	https://www.georisques.gouv.fr/risques/installations/donnees/details/0006809323
REFUGE ANIMALIER DE NAYRAC	https://www.georisques.gouv.fr/risques/installations/donnees/details/0054600252
JEAN LARNAUDIE	https://www.georisques.gouv.fr/risques/installations/donnees/details/0006809541

Inventaire CASIAS des anciens sites industriels et activités de services

Nom du site	Fiche détaillée
GARAGE JEAN JAURES SA (2, 1963), LARROQUE ET FILS (1, 1937) / ENTRETIEN ET REPARATION DE VEHICULES	https://fiches-risques.brgm.fr/georisques/casias/SSP3949008
CHABBAUD GARAGE (3, ?), GADIOT PIERRE SARL (2,1987), DELPECH MAURICE (1,1957) / GARAGE, STATION SERVICE	https://fiches-risques.brgm.fr/georisques/casias/SSP3949203
SOFIDIS SA / DISTRIBUTION DE CARBURANTS	https://fiches-risques.brgm.fr/georisques/casias/SSP3949207
ENAPASF (4,?), DEMEILLERS ANTOINE (3,1993), TILLET ALBERT (2,1964), BADUEL ROGER (1,1951) / STATION SERVICE, DEPOT GPL	https://fiches-risques.brgm.fr/georisques/casias/SSP3949209
CHAMPOLLION (LYCEE D'ENSEIGNEMENT PROFESSIONNEL) / ATELIER DE CHAUDRONNERIE	https://fiches-risques.brgm.fr/georisques/casias/SSP3949295
FIGEAC MOTOCULTURE / REPARATION DE MACHINES AGRICOLES ET STATION SERVICE	https://fiches-risques.brgm.fr/georisques/casias/SSP3949331
SANDRE IMPRIMERIE / IMPRIMERIE	https://fiches-risques.brgm.fr/georisques/casias/SSP3950090
PHLIPART JEAN CLAUDE / IMPRIMERIE	https://fiches-risques.brgm.fr/georisques/casias/SSP3950094