



MINISTÈRE DE LA TRANSITION ÉCOLOGIQUE

*Liberté
Égalité
Fraternité*



Ce QR Code peut servir à vérifier l'authenticité des données contenues dans ce document.

ÉTAT DES RISQUES RÉGLMENTÉS POUR L'INFORMATION DES ACQUÉREURS ET DES LOCATAIRES

Établi le 5 juin 2023

La loi du 30 juillet 2003 a institué une obligation d'information des acquéreurs et locataires (IAL) : le propriétaire d'un bien immobilier (bâti ou non bâti) est tenu d'informer l'acquéreur ou le locataire du bien sur certains risques majeurs auquel ce bien est exposé, au moyen d'un état des risques, ceci afin de bien les informer et de faciliter la mise en œuvre des mesures de protection éventuelles .

Attention! Le non respect de ces obligations peut entraîner une annulation du contrat ou une réfaction du prix.

Ce document est un état des risques pré-rempli mis à disposition par l'État depuis www.georisques.gouv.fr. Il répond au modèle arrêté par le ministre chargé de la prévention des risques prévu par l'article R. 125-26 du code de l'environnement.

Il appartient au propriétaire du bien de vérifier l'exactitude de ces informations autant que de besoin et, le cas échéant, de les compléter à partir de celles disponibles sur le site internet de la préfecture ou de celles dont ils disposent, notamment les sinistres que le bien a subis.

En complément, il aborde en annexe d'autres risques référencés auxquels la parcelle est exposée.

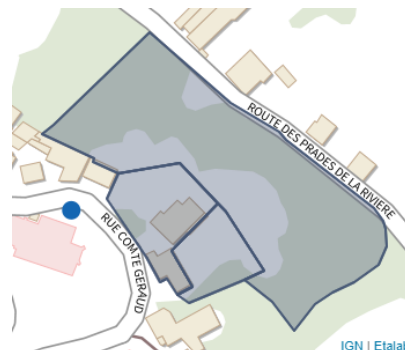
Cet état des risques réglementés pour l'information des acquéreurs et des locataires (ERRIAL) est établi pour les parcelles mentionnées ci-dessous.

PARCELLE(S)

46210 SAINT-CIRGUES

Code parcelle :

000-AB-22, 000-AB-24, 000-AB-23






Parcelle(s) : 000-AB-22, 000-AB-24, 000-AB-23, 46210 SAINT-CIRGUES

RISQUES FAISANT L'OBJET D'UNE OBLIGATION D'INFORMATION AU TITRE DE L'IAL

RADON : 3/3



-  1 : potentiel radon faible
-  2 : potentiel radon moyen
-  3 : potentiel radon significatif

Le radon est un gaz radioactif naturel inodore, incolore et inerte. Ce gaz est présent partout dans les sols et il s'accumule dans les espaces clos, notamment dans les bâtiments.



RECOMMANDATIONS

Radon

Le bien est situé dans une zone à potentiel radon significatif. En plus des bonnes pratiques de qualité de l'air (aérer quotidiennement le logement par ouverture des fenêtres au moins 10 minutes par jour, ne pas obstruer les systèmes de ventilation), il est donc fortement recommandé de procéder au mesurage du radon dans le bien afin de s'assurer que sa concentration est inférieure au niveau de référence fixé à 300 Bq/m³, et idéalement la plus basse raisonnablement possible. Il est conseillé de faire appel à des professionnels du bâtiment pour réaliser un diagnostic de la situation et vous aider à choisir les solutions les plus adaptées selon le type de logement et la mesure. Ces solutions peuvent être mises en œuvre progressivement en fonction des difficultés de réalisation ou de leur coût. À l'issue des travaux, vous devrez réaliser de nouvelles mesures de radon pour vérifier leur efficacité.

AUTRES INFORMATIONS

POLLUTION DES SOLS



Votre parcelle ne figure pas dans l'inventaire :

- des installations classées soumises à enregistrement ou à autorisation
- des secteurs d'information sur les sols

RISQUES TECHNOLOGIQUES



Il n'y a pas de plan de prévention des risques recensé sur les risques technologiques.

RISQUES MINIERS



Il n'y a pas de plan de prévention des risques recensé sur les risques miniers.

RISQUES NATURELS



Il n'y a pas de plan de prévention des risques recensé sur les risques naturels.

BRUIT



La parcelle n'est pas concernée par un plan d'exposition au bruit d'un aéroport.

INFORMATIONS À PRÉCISER PAR LE VENDEUR / BAILLEUR

INFORMATION RELATIVE AUX SINISTRES INDEMNISÉS PAR L'ASSURANCE SUITE À UNE CATASTROPHE NATURELLE, MINIÈRE OU TECHNOLOGIQUE

Le bien a-t-il fait l'objet d'indemnisation par une assurance suite à des dégâts liés à une catastrophe ? Oui Non

Vous trouverez la liste des arrêtés de catastrophes naturelles pris sur la commune en annexe 2 ci-après (s'il y en a eu).

Les parties signataires à l'acte certifient avoir pris connaissance des informations restituées dans ce document et certifient avoir été en mesure de les corriger et le cas échéant de les compléter à partir des informations disponibles sur le site internet de la Préfecture ou d'informations concernant le bien, notamment les sinistres que le bien a subis.

SIGNATURES

Vendeur / Bailleur

Date et lieu

Acheteur / Locataire

ANNEXE 1 : RISQUES NE FAISANT PAS L'OBJET D'UNE OBLIGATION D'INFORMATION AU TITRE DE L'IAL

ARGILE : 0/3



- 1 : Exposition faible
- 2 : Exposition moyenne
- 3 : Exposition fort

Les sols argileux évoluent en fonction de leur teneur en eau. De fortes variations d'eau (sécheresse ou d'apport massif d'eau) peuvent donc fragiliser progressivement les constructions (notamment les maisons individuelles aux fondations superficielles) suite à des gonflements et des tassements du sol, et entrainer des dégâts pouvant être importants. Le zonage argile identifie les zones exposées à ce phénomène de retrait-gonflement selon leur degré d'exposition.

Exposition nulle : aucune présence de sols argileux n'a été identifiée selon les cartes géologiques actuelles. Toutefois il peut y avoir des poches ponctuelles de sols argileux.



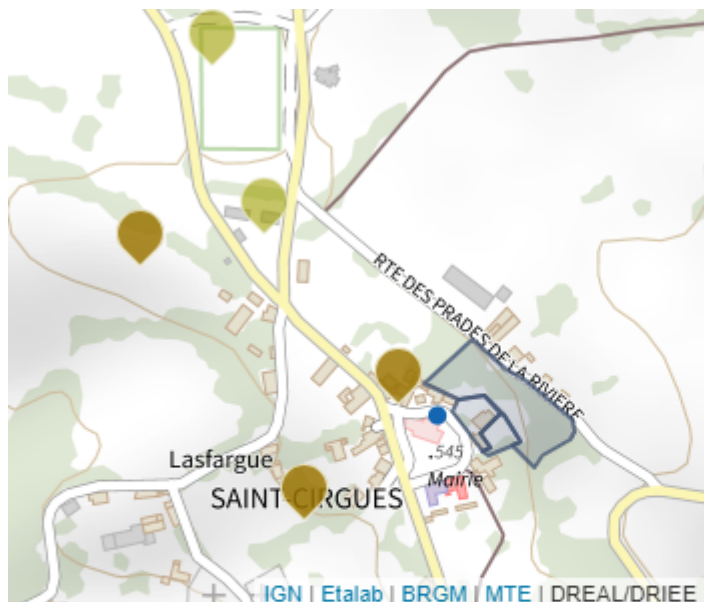
POLLUTION DES SOLS (500 m)



Les pollutions des sols peuvent présenter un risque sanitaire lors des changements d'usage des sols (travaux, aménagements, changement d'affectation des terrains) si elles ne sont pas prises en compte dans le cadre du projet.

Dans un rayon de 500 m autour de votre parcelle, sont identifiés :

- 3 site(s) référencé(s) dans l'inventaire des installations classées pour la protection de l'environnement (ICPE)
- 5 site(s) potentiellement pollué(s), référencé(s) dans l'inventaire des sites ayant accueilli par le passé une activité qui a pu générer une pollution des sols (CASIAS).



INONDATIONS



Votre bien est situé sur une commune figurant dans un atlas des zones inondables (AZI) qui modélisent les risques potentiels à partir des dernières inondations connues.

ANNEXE 2 : LISTE DES ARRÊTÉS CAT-NAT PRIS SUR LA COMMUNE

Cette liste est utile notamment pour renseigner la question de l'état des risques relative aux sinistres indemnisés par l'assurance à la suite d'une catastrophe naturelle.

Nombre d'arrêtés de catastrophes naturelles (CAT-NAT) : 4

Source : CCR

Mouvement de Terrain : 1

Code national CATNAT	Début le	Fin le	Arrêté du	Sur le JO du
INTE9900627A	25/12/1999	29/12/1999	29/12/1999	30/12/1999

Inondations et/ou Coulées de Boue : 2

Code national CATNAT	Début le	Fin le	Arrêté du	Sur le JO du
INTE9900627A	25/12/1999	29/12/1999	29/12/1999	30/12/1999
NOR19821118	06/11/1982	10/11/1982	18/11/1982	19/11/1982

Tempête : 1

Code national CATNAT	Début le	Fin le	Arrêté du	Sur le JO du
NOR19821118	06/11/1982	10/11/1982	18/11/1982	19/11/1982

ANNEXE 3 : SITUATION DU RISQUE DE POLLUTION DES SOLS DANS UN RAYON DE 500 M AUTOUR DE VOTRE BIEN

Base des installations classées soumises à autorisation ou à enregistrement

Nom du site	Fiche détaillée
MORAND Louis	https://www.georisques.gouv.fr/risques/installations/donnees/details/0006804788
GAEC BOCARANDE-BROUSSAL	https://www.georisques.gouv.fr/risques/installations/donnees/details/0054600634
MONTILLET ERIC	https://www.georisques.gouv.fr/risques/installations/donnees/details/0054600636

Inventaire CASIAS des anciens sites industriels et activités de services

Nom du site	Fiche détaillée
MORAND LOUIS (2, 1971), VERN BERNARD (1, 1968) / GARAGE, TOLERIE, DEPOT DE CARBURANT, STOCKAGE DE DECHETS DE METAUX, RESIDUS METALLIQUES, CARCASSES DE VEHICULES HORS D'USAGE ET OBJETS EN METAL	https://fiches-risques.brgm.fr/georisques/casias/SSP3948327
SAINT-CIRGUES COMMUNE / DECHARGE	https://fiches-risques.brgm.fr/georisques/casias/SSP3948221
GAEC BOCARANDE-BROUSSAL	https://fiches-risques.brgm.fr/georisques/casias/SSP657646
MONTILLET ERIC	https://fiches-risques.brgm.fr/georisques/casias/SSP657648
MORAND Louis	https://fiches-risques.brgm.fr/georisques/casias/SSP646049